

STRATEGICZNE MAPY HAŁASU  
DRÓG WOJEWÓDZKICH  
W WOJEWÓDZTWIE POMORSKIM

MAPA IMISYJNA HAŁASU POCHODZĄCEGO  
OD DRÓG WOJEWÓDZKICH  
W WOJEWÓDZTWIE POMORSKIM  
O NATĘŻENIU RUCHU POW. 3 MLN  
POJAZDÓW NA ROK

LEGENDA

WARTOŚĆ WSKAŹNIKA LDWN


- 55,0 - 59,5 dB
- 60,0 - 64,9 dB
- 65,0 - 69,9 dB
- 70,0 - 74,9 dB
- 75 - 79,9 dB
- > 80 dB

POWIAT KOŚCIERSKI

DROGA DW211: KOŚCIERZYNA  
/PRZEJŚCIE: DK20 - UL. L.  
SZOPIŃSKIEGO (DW214)/

SKALA 1:5000

0 100 200 300 m











STRATEGICZNE MAPY HAŁASU  
DRÓG WOJEWÓDZKICH  
W WOJEWÓDZTWIE POMORSKIM

MAPA IMISYJNA HAŁASU POCHODZĄCEGO  
OD DRÓG WOJEWÓDZKICH  
W WOJEWÓDZTWIE POMORSKIM  
O NATĘŻENIU RUCHU POW. 3 MLN  
POJAZDÓW NA ROK

LEGENDA

WARTOŚĆ WSKAŹNIKA LDWN

-  55,0 - 59,5 dB
-  60,0 - 64,9 dB
-  65,0 - 69,9 dB
-  70,0 - 74,9 dB
-  75 - 79,9 dB
-  > 80 dB

POWIAT KOŚCIERSKI

DROGA DW214: KOŚCIERZYNA  
/PRZEJŚCIE: UL. WOJSKA POLSKIEGO  
(DW221) - UL. KOŚCIUSZKI (DK20)/

SKALA 1:5000

0 100 200 300 m

