

STRATEGICZNE MAPY HAŁASU
DRÓG WOJEWÓDZKICH
W WOJEWÓDZTWIE POMORSKIM

MAPA IMISYJNA HAŁASU POCHODZĄCEGO
OD DRÓG WOJEWÓDZKICH
W WOJEWÓDZTWIE POMORSKIM
O NATĘŻENIU RUCHU POW. 3 MLN
POJAZDÓW NA ROK

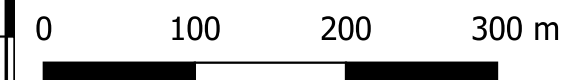
WARTOŚĆ WSKAŹNIKA LN

- 50,0 - 54,9 dB
- 55,0 - 59,9 dB
- 60,0 - 64,9 dB
- 65,0 - 69,9 dB
- 70,0 - 74,9 dB
- >75 dB

POWIAT KOŚCIERSKI

DROGA DW211: KOŚCIERZYNA
/PRZEJŚCIE: DK20 - UL. L.
SZOPIŃSKIEGO (DW214)/

SKALA 1:5000











STRATEGICZNE MAPY HAŁASU
DRÓG WOJEWÓDZKICH
W WOJEWÓDZTWIE POMORSKIM

MAPA IMISYJNA HAŁASU POCHODZACEGO
OD DRÓG WOJEWÓDZKICH
W WOJEWÓDZTWIE POMORSKIM
O NATĘŻENIU RUCHU POW. 3 MLN
POJAZDÓW NA ROK

WARTOŚĆ WSKAŹNIKA LN

-  50,0 - 54,9 dB
-  55,0 - 59,9 dB
-  60,0 - 64,9 dB
-  65,0 - 69,9 dB
-  70,0 - 74,9 dB
-  >75 dB

POWIAT KOŚCIERSKI

DROGA DW214: KOŚCIERZYNA
/PRZEJŚCIE: UL. WOJSKA POLSKIEGO
(DW221) - UL. KOŚCIUSZKI (DK20)/

SKALA 1:5000

0 100 200 300 m

