








STRATEGICZNE MAPY HAŁASU
DRÓG WOJEWÓDZKICH
W WOJEWÓDZTWIE POMORSKIM

MAPA IMISYJNA HAŁASU POCHODZĄCEGO
OD DRÓG WOJEWÓDZKICH
W WOJEWÓDZTWIE POMORSKIM
O NATĘŻENIU RUCHU POW. 3 MLN
POJAZDÓW NA ROK

LEGENDA

WARTOŚĆ WSKAŹNIKA LDWN

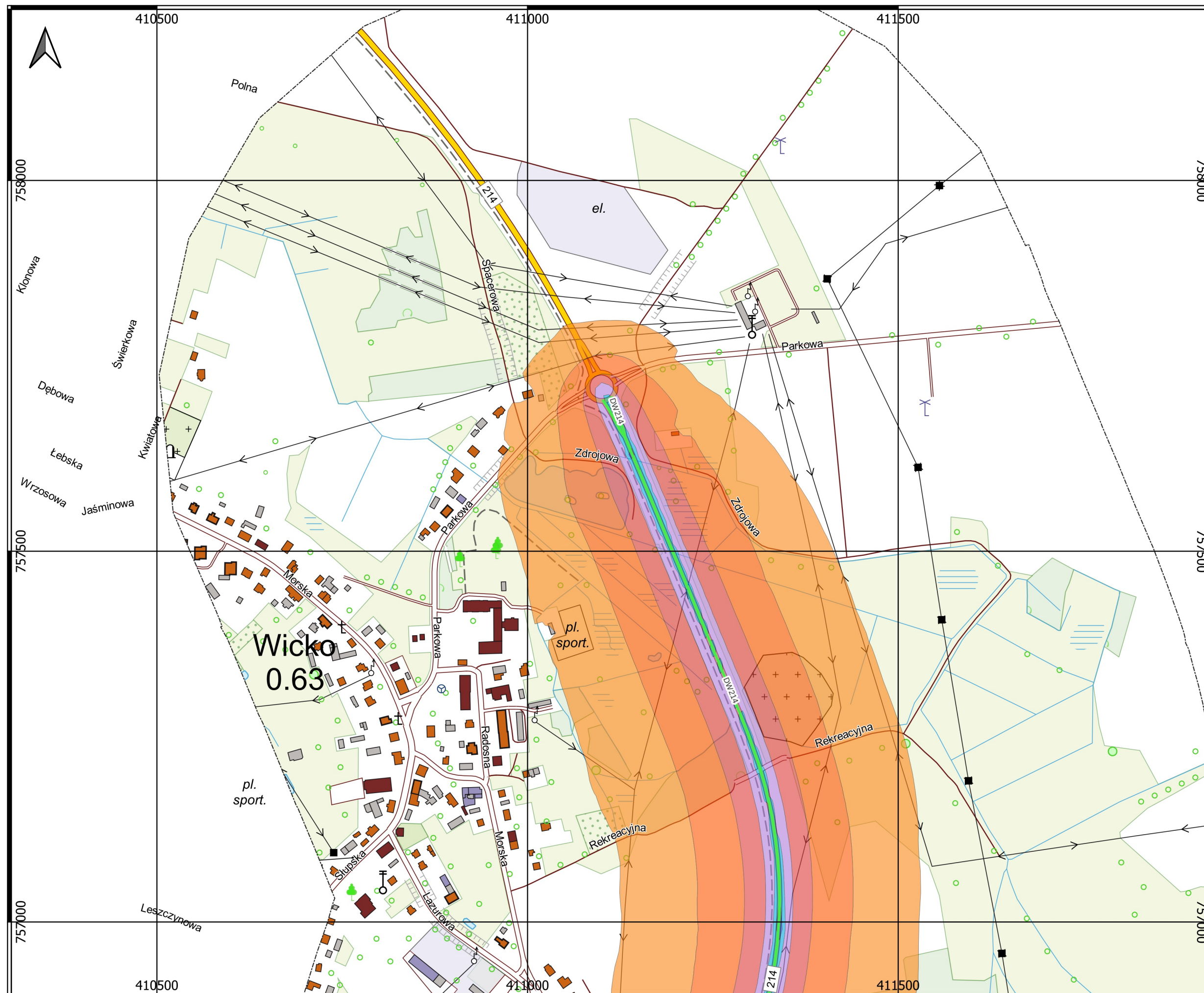
-  55,0 - 59,5 dB
-  60,0 - 64,9 dB
-  65,0 - 69,9 dB
-  70,0 - 74,9 dB
-  75 - 79,9 dB
-  > 80 dB

POWIAT LĘBORSKI

DROGA DW214: WICKO /DW214/ -
LĘBORK GR. MIASTA/

SKALA 1:5000

0 100 200 300 m











STRATEGICZNE MAPY HAŁASU
DRÓG WOJEWÓDZKICH
W WOJEWÓDZTWIE POMORSKIM

MAPA IMISYJNA HAŁASU POCHODZĄCEGO
OD DRÓG WOJEWÓDZKICH
W WOJEWÓDZTWIE POMORSKIM
O NATĘŻENIU RUCHU POW. 3 MLN
POJAZDÓW NA ROK

LEGENDA

WARTOŚĆ WSKAŹNIKA LDWN

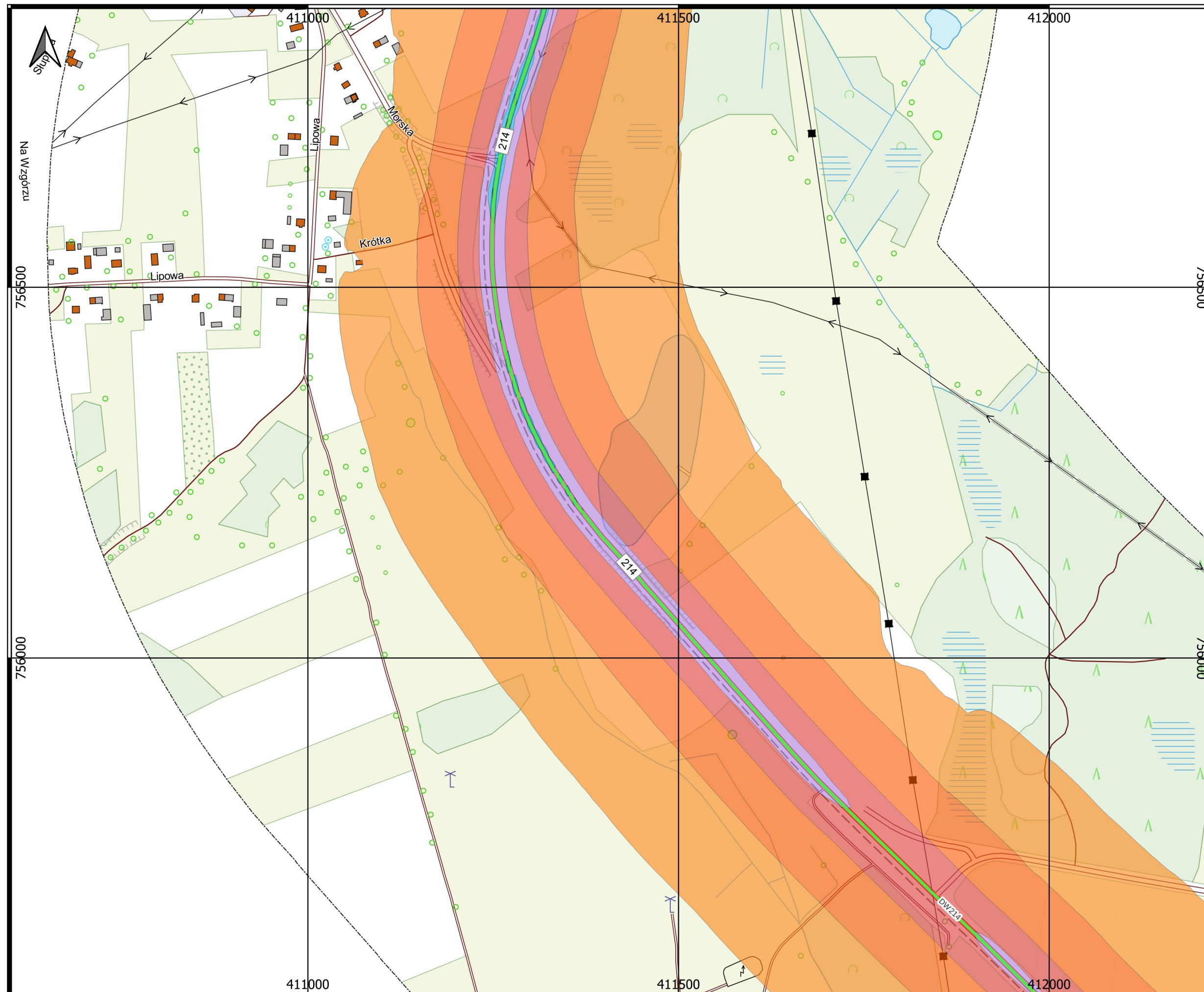
-  55,0 - 59,5 dB
-  60,0 - 64,9 dB
-  65,0 - 69,9 dB
-  70,0 - 74,9 dB
-  75 - 79,9 dB
-  > 80 dB

POWIAT LĘBORSKI

DROGA DW214: WICKO /DW214/ -
LĘBORK GR. MIASTA/

SKALA 1:5000

0 100 200 300 m











STRATEGICZNE MAPY HAŁASU
DRÓG WOJEWÓDZKICH
W WOJEWÓDZTWIE POMORSKIM

MAPA IMISYJNA HAŁASU POCHODZĄCEGO
OD DRÓG WOJEWÓDZKICH
W WOJEWÓDZTWIE POMORSKIM
O NATĘŻENIU RUCHU POW. 3 MLN
POJAZDÓW NA ROK

LEGENDA

WARTOŚĆ WSKAŹNIKA LDWN

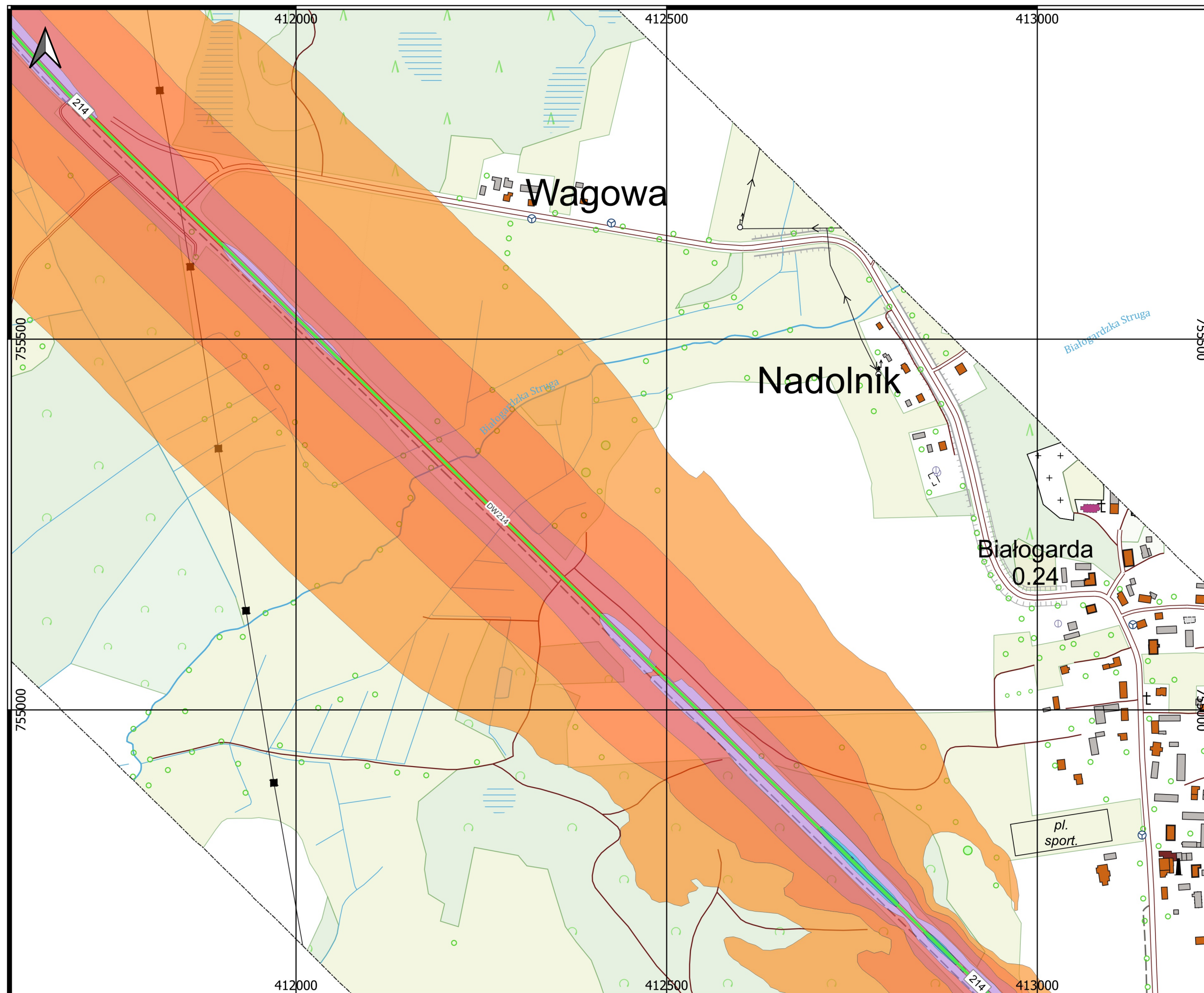
-  55,0 - 59,5 dB
-  60,0 - 64,9 dB
-  65,0 - 69,9 dB
-  70,0 - 74,9 dB
-  75 - 79,9 dB
-  > 80 dB

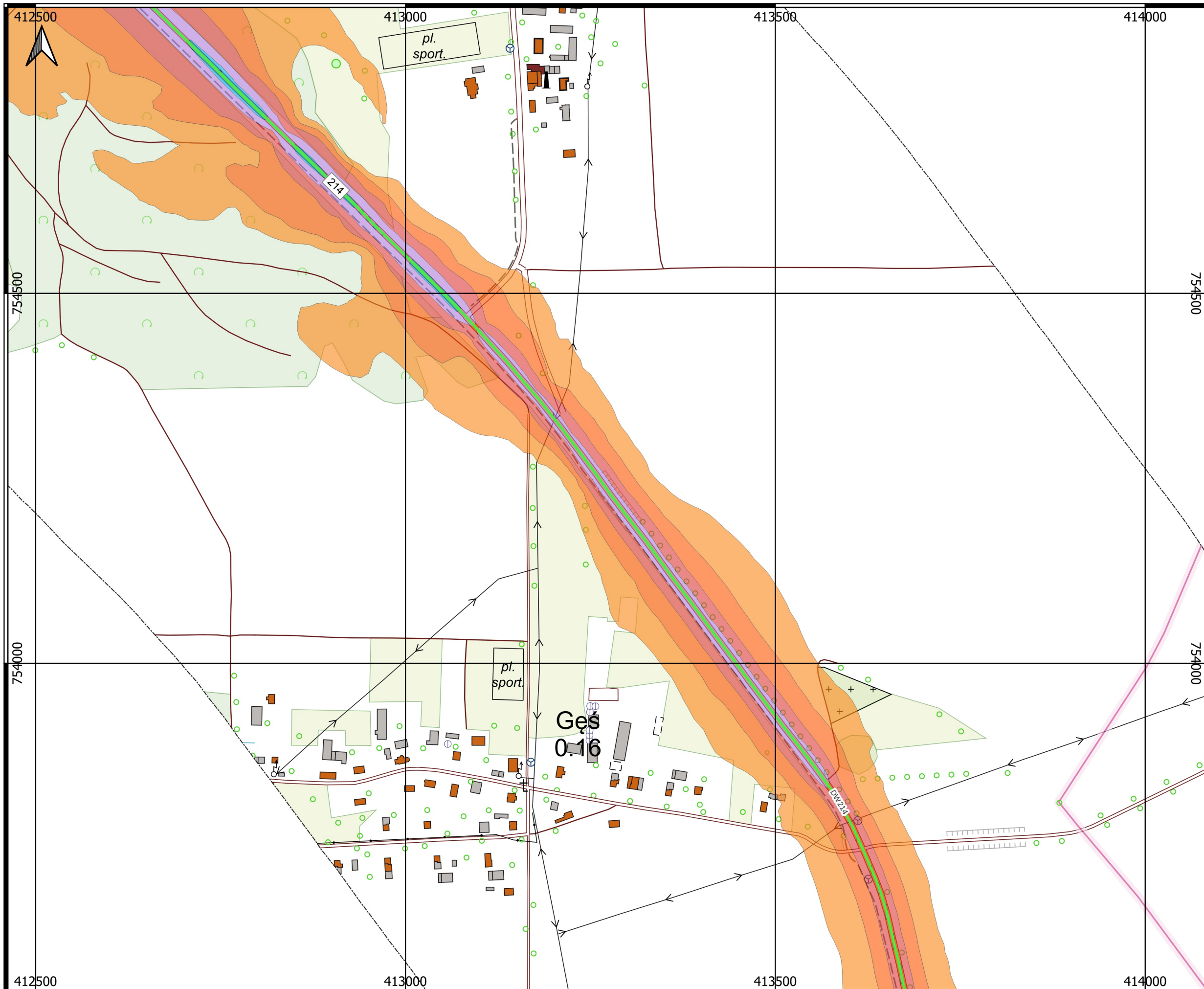
POWIAT LĘBORSKI

DROGA DW214: WICKO /DW214/ -
LĘBORK GR. MIASTA/

SKALA 1:5000

0 100 200 300 m





STRATEGICZNE MAPY HAŁASU
DRÓG WOJEWÓDZKICH
W WOJEWÓDZTWIE POMORSKIM

MAPA IMISYJNA HAŁASU POCHODZĄCEGO
OD DRÓG WOJEWÓDZKICH
W WOJEWÓDZTWIE POMORSKIM
O NATĘŻENIU RUCHU POW. 3 MLN
POJAZDÓW NA ROK

LEGENDA

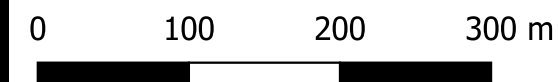
WARTOŚĆ WSKAŹNIKA LDWN

- 55,0 - 59,5 dB
- 60,0 - 64,9 dB
- 65,0 - 69,9 dB
- 70,0 - 74,9 dB
- 75 - 79,9 dB
- > 80 dB

POWIAT LĘBORSKI

DROGA DW214: WICKO /DW214/ -
LĘBORK GR. MIASTA/

SKALA 1:5000











STRATEGICZNE MAPY HAŁASU
DRÓG WOJEWÓDZKICH
W WOJEWÓDZTWIE POMORSKIM

MAPA IMISYJNA HAŁASU POCHODZĄCEGO
OD DRÓG WOJEWÓDZKICH
W WOJEWÓDZTWIE POMORSKIM
O NATĘŻENIU RUCHU POW. 3 MLN
POJAZDÓW NA ROK

LEGENDA

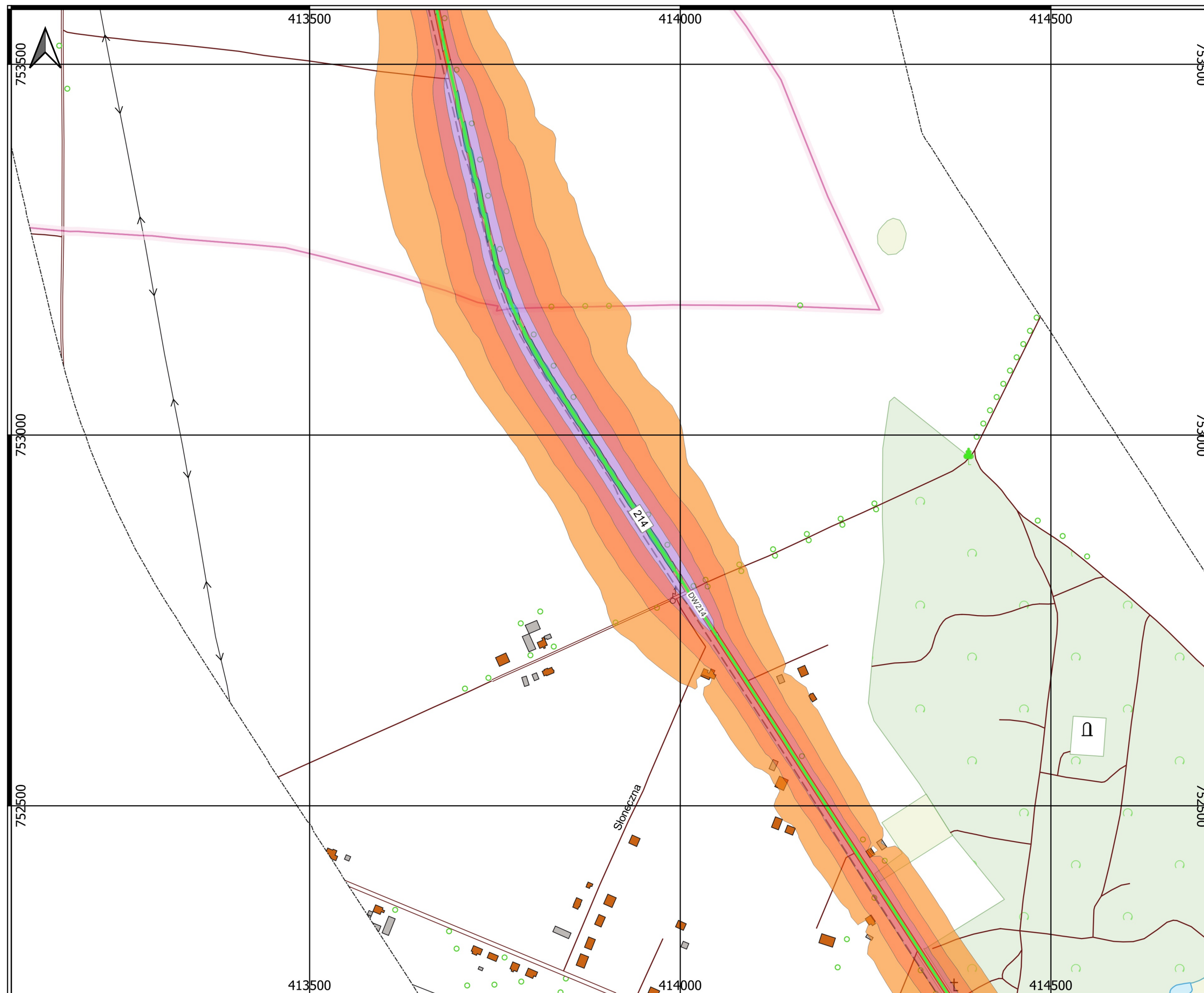
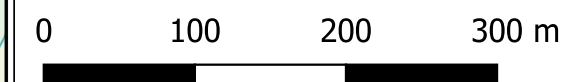
WARTOŚĆ WSKAŹNIKA LDWN

-  55,0 - 59,5 dB
-  60,0 - 64,9 dB
-  65,0 - 69,9 dB
-  70,0 - 74,9 dB
-  75 - 79,9 dB
-  > 80 dB

POWIAT LĘBORSKI

DROGA DW214: WICKO /DW214/ -
LĘBORK GR. MIASTA/

SKALA 1:5000











STRATEGICZNE MAPY HAŁASU
DRÓG WOJEWÓDZKICH
W WOJEWÓDZTWIE POMORSKIM

MAPA IMISYJNA HAŁASU POCHODZĄCEGO
OD DRÓG WOJEWÓDZKICH
W WOJEWÓDZTWIE POMORSKIM
O NATĘŻENIU RUCHU POW. 3 MLN
POJAZDÓW NA ROK

LEGENDA

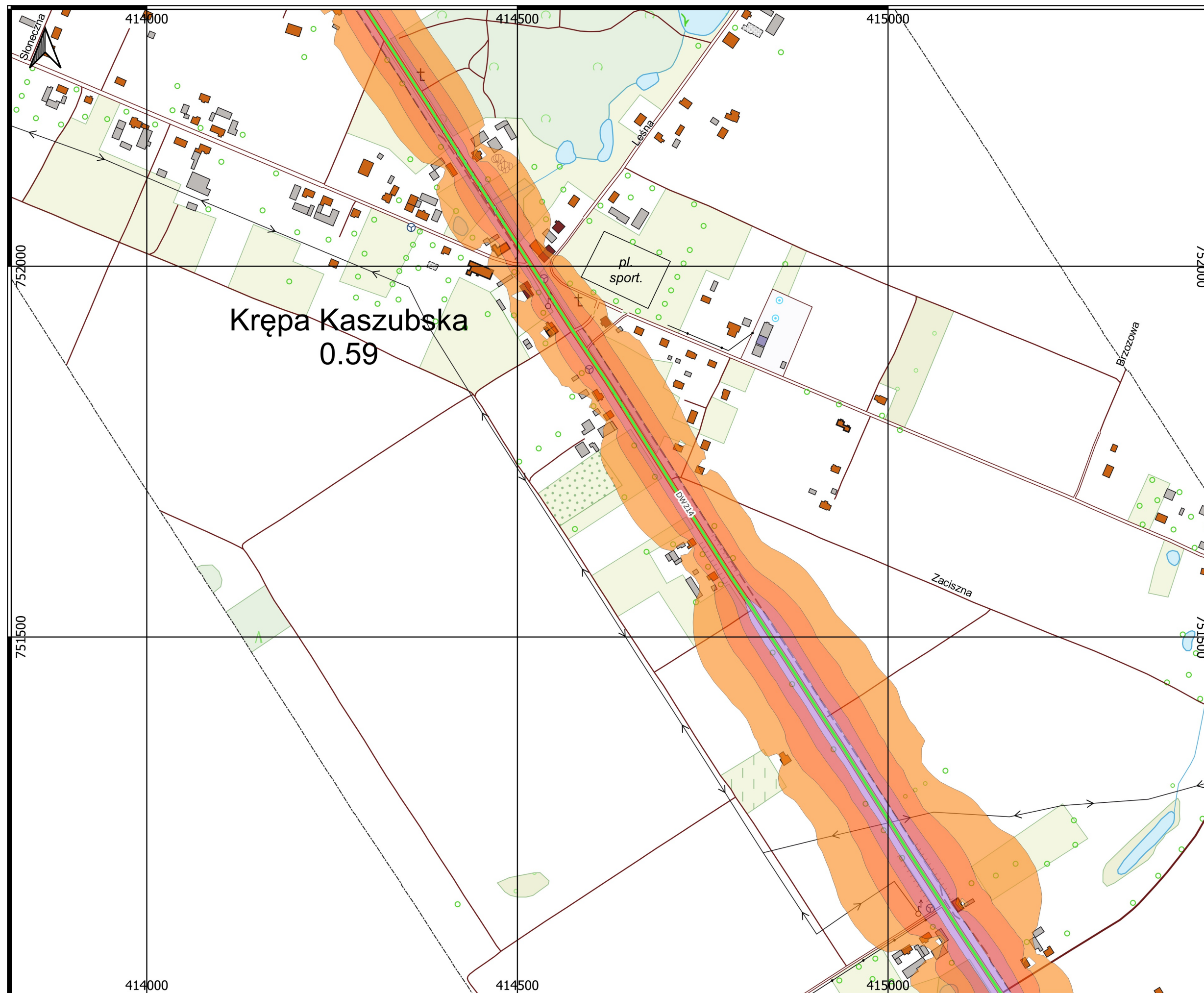
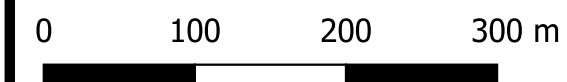
WARTOŚĆ WSKAŹNIKA LDWN

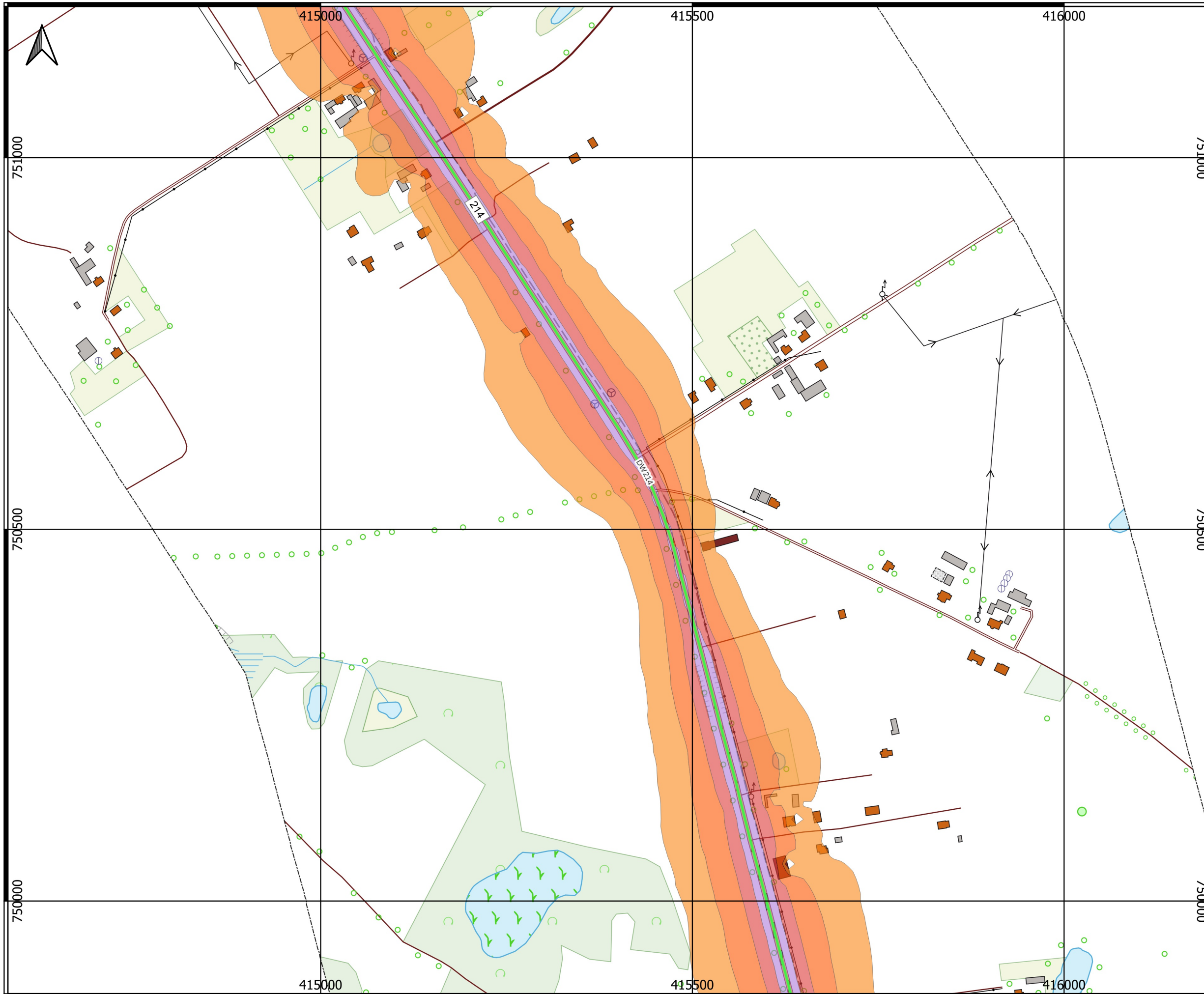
-  55,0 - 59,5 dB
-  60,0 - 64,9 dB
-  65,0 - 69,9 dB
-  70,0 - 74,9 dB
-  75 - 79,9 dB
-  > 80 dB

POWIAT LĘBORSKI

DROGA DW214: WICKO /DW214/ -
LĘBORK GR. MIASTA/

SKALA 1:5000





STRATEGICZNE MAPY HAŁASU
DRÓG WOJEWÓDZKICH
W WOJEWÓDZTWIE POMORSKIM

MAPA IMISYJNA HAŁASU POCHODZĄCEGO
OD DRÓG WOJEWÓDZKICH
W WOJEWÓDZTWIE POMORSKIM
O NATĘŻENIU RUCHU POW. 3 MLN
POJAZDÓW NA ROK

LEGENDA

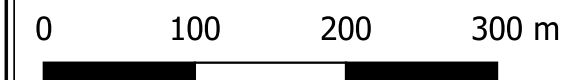
WARTOŚĆ WSKAŹNIKA LDWN

- 55,0 - 59,5 dB
- 60,0 - 64,9 dB
- 65,0 - 69,9 dB
- 70,0 - 74,9 dB
- 75 - 79,9 dB
- > 80 dB

POWIAT LĘBORSKI

DROGA DW214: WICKO /DW214/ -
LĘBORK GR. MIASTA/

SKALA 1:5000











STRATEGICZNE MAPY HAŁASU
DRÓG WOJEWÓDZKICH
W WOJEWÓDZTWIE POMORSKIM

MAPA IMISYJNA HAŁASU POCHODZĄCEGO
OD DRÓG WOJEWÓDZKICH
W WOJEWÓDZTWIE POMORSKIM
O NATĘŻENIU RUCHU POW. 3 MLN
POJAZDÓW NA ROK

LEGENDA

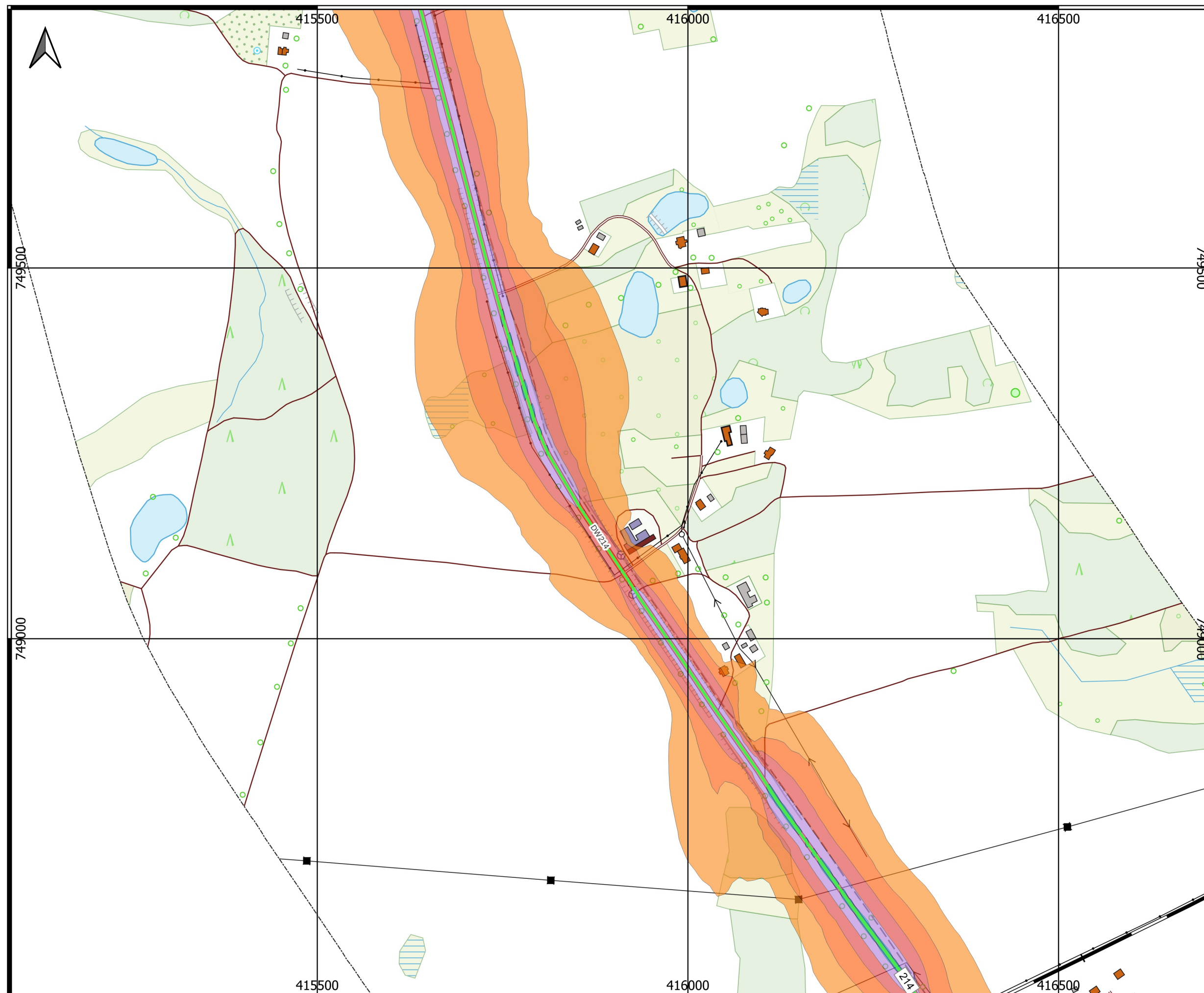
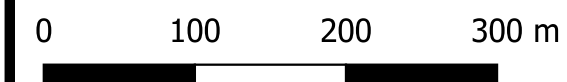
WARTOŚĆ WSKAŹNIKA LDWN

-  55,0 - 59,5 dB
-  60,0 - 64,9 dB
-  65,0 - 69,9 dB
-  70,0 - 74,9 dB
-  75 - 79,9 dB
-  > 80 dB

POWIAT LĘBORSKI

DROGA DW214: WICKO /DW214/ -
LĘBORK GR. MIASTA/

SKALA 1:5000











STRATEGICZNE MAPY HAŁASU
DRÓG WOJEWÓDZKICH
W WOJEWÓDZTWIE POMORSKIM

MAPA IMISYJNA HAŁASU POCHODZĄCEGO
OD DRÓG WOJEWÓDZKICH
W WOJEWÓDZTWIE POMORSKIM
O NATĘŻENIU RUCHU POW. 3 MLN
POJAZDÓW NA ROK

LEGENDA

WARTOŚĆ WSKAŹNIKA LDWN

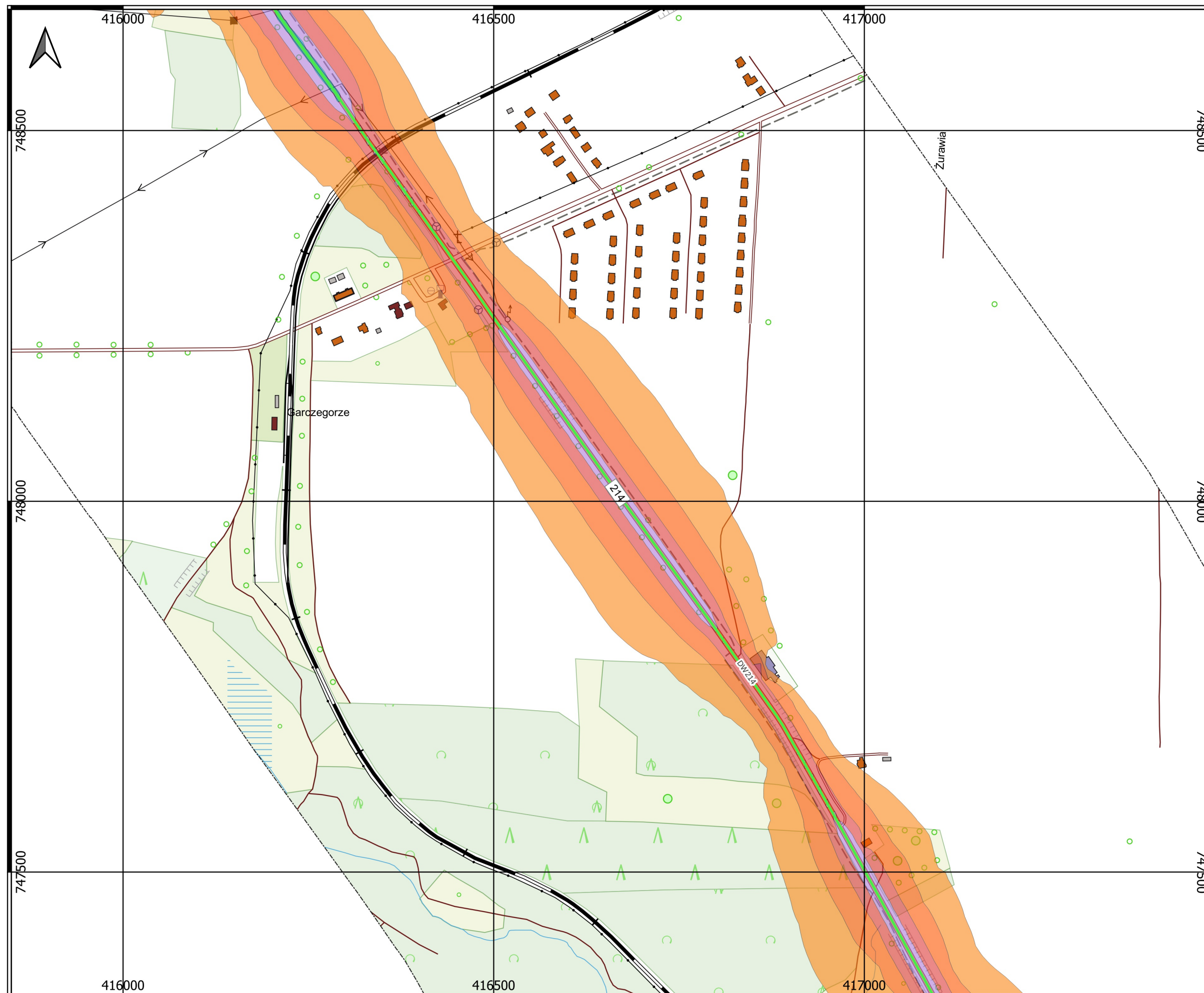
-  55,0 - 59,5 dB
-  60,0 - 64,9 dB
-  65,0 - 69,9 dB
-  70,0 - 74,9 dB
-  75 - 79,9 dB
-  > 80 dB

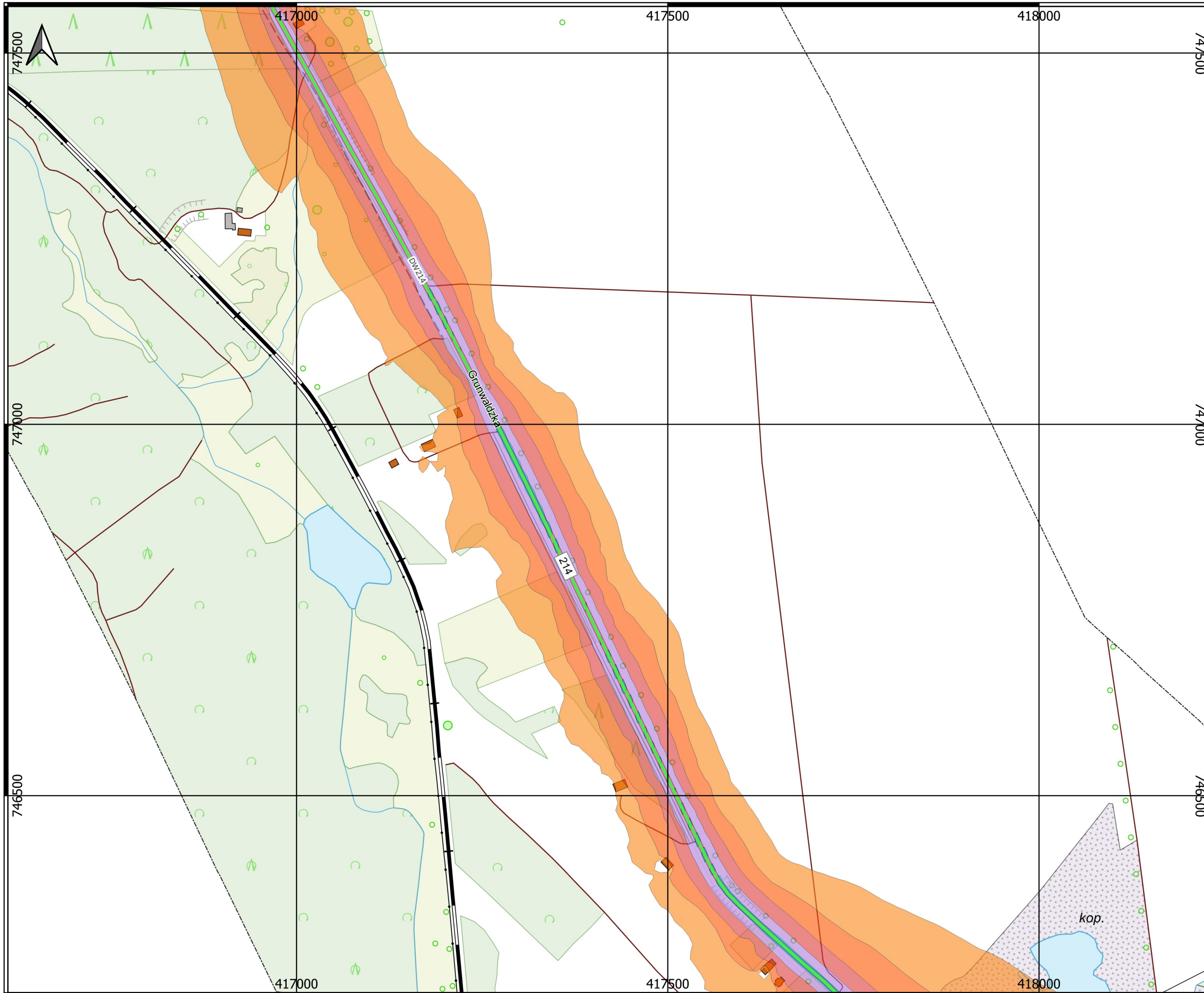
POWIAT LĘBORSKI

DROGA DW214: WICKO /DW214/ -
LĘBORK GR. MIASTA/

SKALA 1:5000

0 100 200 300 m





STRATEGICZNE MAPY HAŁASU
DRÓG WOJEWÓDZKICH
W WOJEWÓDZTWIE POMORSKIM

MAPA IMISYJNA HAŁASU POCHODZĄCEGO
OD DRÓG WOJEWÓDZKICH
W WOJEWÓDZTWIE POMORSKIM
O NATĘŻENIU RUCHU POW. 3 MLN
POJAZDÓW NA ROK

LEGENDA

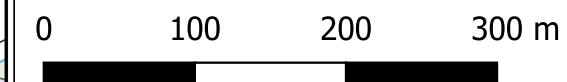
WARTOŚĆ WSKAŹNIKA LDWN

- 55,0 - 59,5 dB
- 60,0 - 64,9 dB
- 65,0 - 69,9 dB
- 70,0 - 74,9 dB
- 75 - 79,9 dB
- > 80 dB

POWIAT LĘBORSKI

DROGA DW214: WICKO /DW214/ -
LĘBORK GR. MIASTA/

SKALA 1:5000











STRATEGICZNE MAPY HAŁASU
DRÓG WOJEWÓDZKICH
W WOJEWÓDZTWIE POMORSKIM

MAPA IMISYJNA HAŁASU POCHODZĄCEGO
OD DRÓG WOJEWÓDZKICH
W WOJEWÓDZTWIE POMORSKIM
O NATĘŻENIU RUCHU POW. 3 MLN
POJAZDÓW NA ROK

LEGENDA

WARTOŚĆ WSKAŹNIKA LDWN

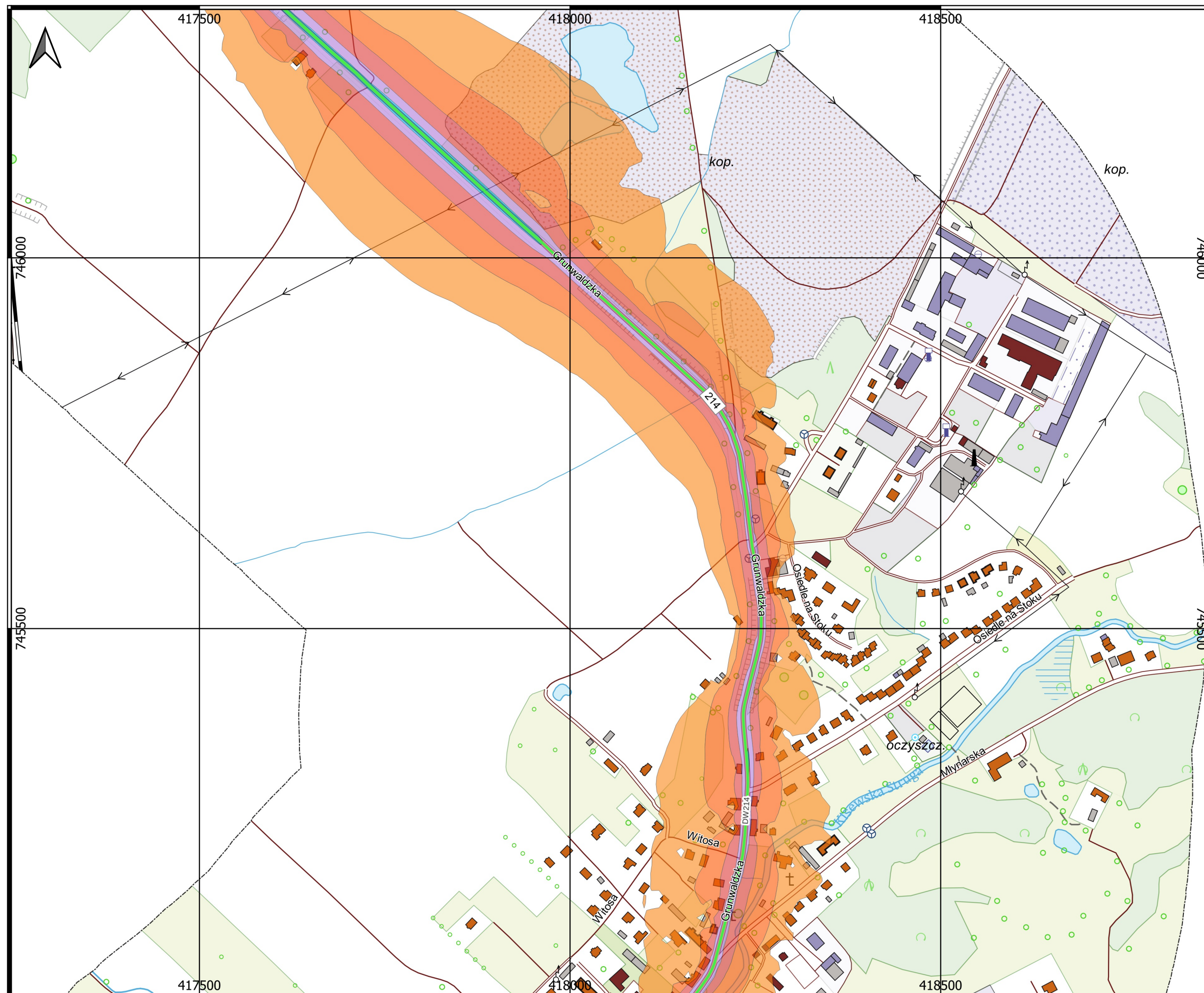
-  55,0 - 59,5 dB
-  60,0 - 64,9 dB
-  65,0 - 69,9 dB
-  70,0 - 74,9 dB
-  75 - 79,9 dB
-  > 80 dB

POWIAT LĘBORSKI

DROGA DW214: WICKO /DW214/ -
LĘBORK GR. MIASTA/

SKALA 1:5000

0 100 200 300 m











STRATEGICZNE MAPY HAŁASU
DRÓG WOJEWÓDZKICH
W WOJEWÓDZTWIE POMORSKIM

MAPA IMISYJNA HAŁASU POCHODZĄCEGO
OD DRÓG WOJEWÓDZKICH
W WOJEWÓDZTWIE POMORSKIM
O NATĘŻENIU RUCHU POW. 3 MLN
POJAZDÓW NA ROK

LEGENDA

WARTOŚĆ WSKAŹNIKA LDWN

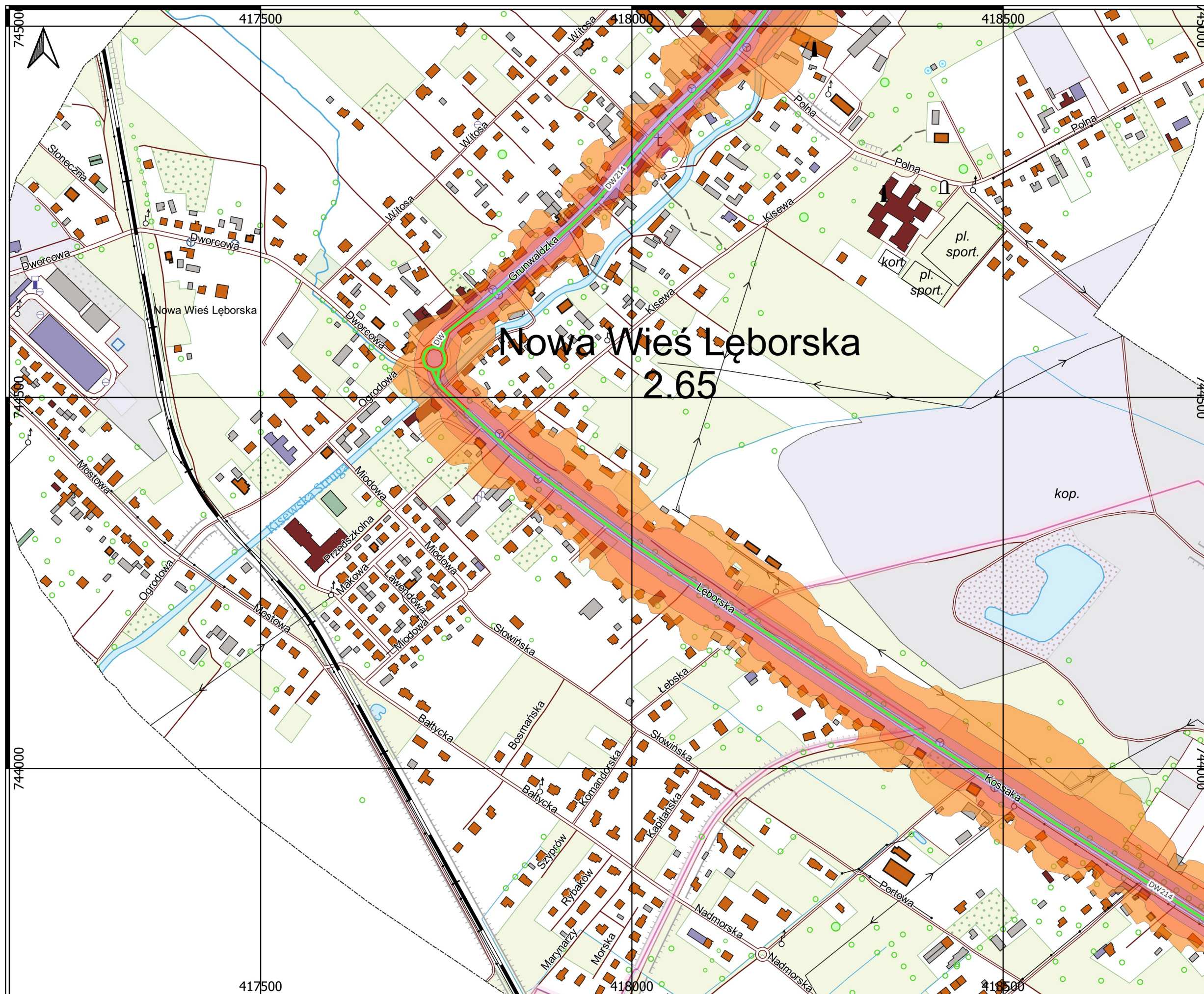
-  55,0 - 59,5 dB
-  60,0 - 64,9 dB
-  65,0 - 69,9 dB
-  70,0 - 74,9 dB
-  75 - 79,9 dB
-  > 80 dB

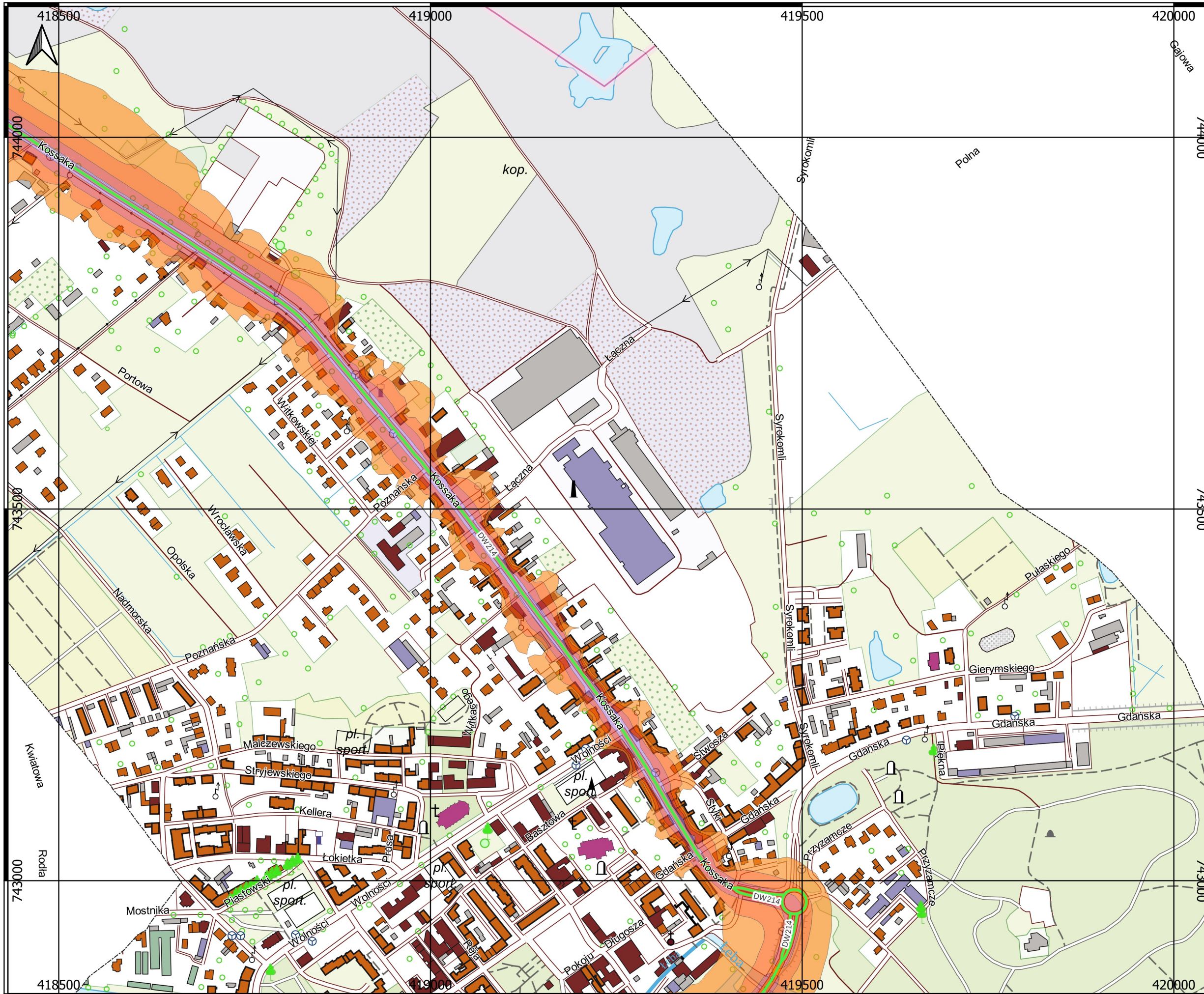
POWIAT ŁĘBORSKI

DROGA DW214: WICKO /DW214/ -
ŁĘBORK GR. MIASTA/

SKALA 1:5000

0 100 200 300 m





STRATEGICZNE MAPY HAŁASU
DRÓG WOJEWÓDZKICH
W WOJEWÓDZTWIE POMORSKIM

MAPA IMISYJNA HAŁASU POCHODZĄCEGO
OD DRÓG WOJEWÓDZKICH
W WOJEWÓDZTWIE POMORSKIM
O NATĘŻENIU RUCHU POW. 3 MLN
POJAZDÓW NA ROK

LEGENDA

WARTOŚĆ WSKAŹNIKA LDWN


- 55,0 - 59,5 dB
- 60,0 - 64,9 dB
- 65,0 - 69,9 dB
- 70,0 - 74,9 dB
- 75 - 79,9 dB
- > 80 dB

POWIAT LĘBORSKI

DROGA DW214: WICKO /DW214/ -
LĘBORK GR. MIASTA/

SKALA 1:5000

0 100 200 300 m





STRATEGICZNE MAPY HAŁASU
DRÓG WOJEWÓDZKICH
W WOJEWÓDZTWIE POMORSKIM

MAPA IMISYJNA HAŁASU POCHODZĄCEGO
OD DRÓG WOJEWÓDZKICH
W WOJEWÓDZTWIE POMORSKIM
O NATĘŻENIU RUCHU POW. 3 MLN
POJAZDÓW NA ROK

LEGENDA

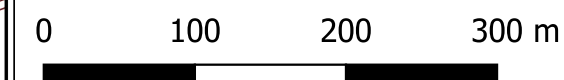
WARTOŚĆ WSKAŹNIKA LDWN

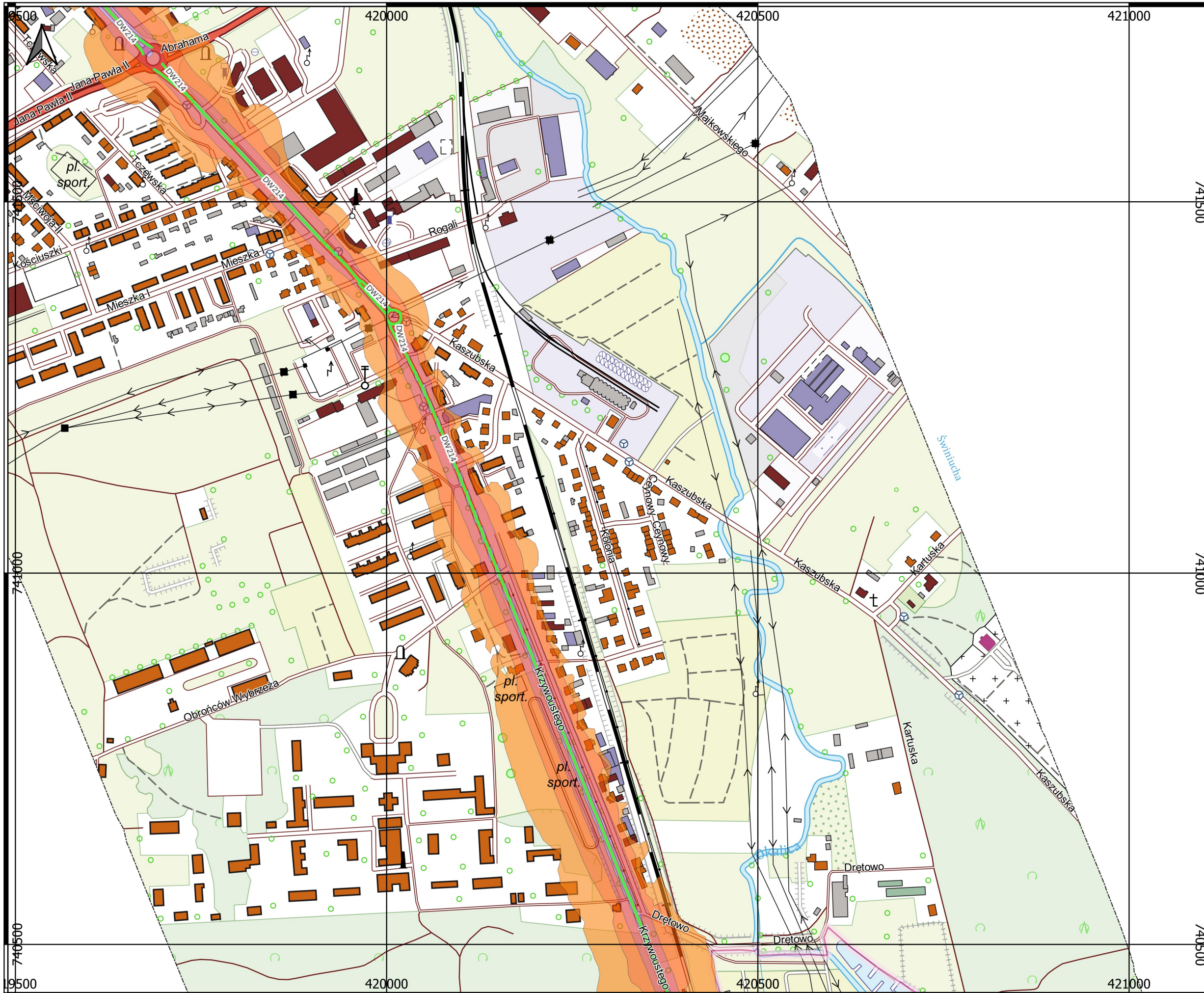
- 55,0 - 59,5 dB
- 60,0 - 64,9 dB
- 65,0 - 69,9 dB
- 70,0 - 74,9 dB
- 75 - 79,9 dB
- > 80 dB

POWIAT LĘBORSKI

DROGA DW214: WICKO /DW214/ -
LĘBORK GR. MIASTA/

SKALA 1:5000





STRATEGICZNE MAPY HAŁASU
DRÓG WOJEWÓDZKICH
W WOJEWÓDZTWIE POMORSKIM

MAPA IMISYJNA HAŁASU POCHODZĄCEGO
OD DRÓG WOJEWÓDZKICH
W WOJEWÓDZTWIE POMORSKIM
O NATĘŻENIU RUCHU POW. 3 MLN
POJAZDÓW NA ROK

LEGENDA

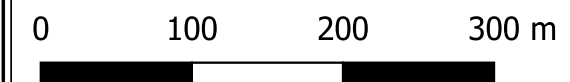
WARTOŚĆ WSKAŹNIKA LDWN

- 55,0 - 59,5 dB
- 60,0 - 64,9 dB
- 65,0 - 69,9 dB
- 70,0 - 74,9 dB
- 75 - 79,9 dB
- > 80 dB

POWIAT LĘBORSKI

DROGA DW214: WICKO /DW214/ -
LĘBORK GR. MIASTA/

SKALA 1:5000





STRATEGICZNE MAPY HAŁASU
DRÓG WOJEWÓDZKICH
W WOJEWÓDZTWIE POMORSKIM

MAPA IMISYJNA HAŁASU POCHODZĄCEGO
OD DRÓG WOJEWÓDZKICH
W WOJEWÓDZTWIE POMORSKIM
O NATĘŻENIU RUCHU POW. 3 MLN
POJAZDÓW NA ROK

LEGENDA

WARTOŚĆ WSKAŹNIKA LDWN

- 55,0 - 59,5 dB
- 60,0 - 64,9 dB
- 65,0 - 69,9 dB
- 70,0 - 74,9 dB
- 75 - 79,9 dB
- > 80 dB

POWIAT LĘBORSKI

DROGA DW214: WICKO /DW214/ -
LĘBORK GR. MIASTA/

SKALA 1:5000

