



STRATEGICZNE MAPY HAŁASU  
DRÓG WOJEWÓDZKICH  
W WOJEWÓDZTWIE POMORSKIM

MAPA IMISYJNA HAŁASU POCHODZĄCEGO  
OD DRÓG WOJEWÓDZKICH  
W WOJEWÓDZTWIE POMORSKIM  
O NATĘŻENIU RUCHU POW. 3 MLN  
POJAZDÓW NA ROK

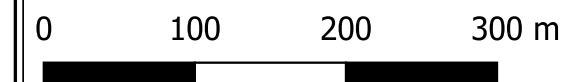
WARTOŚĆ WSKAŹNIKA LN

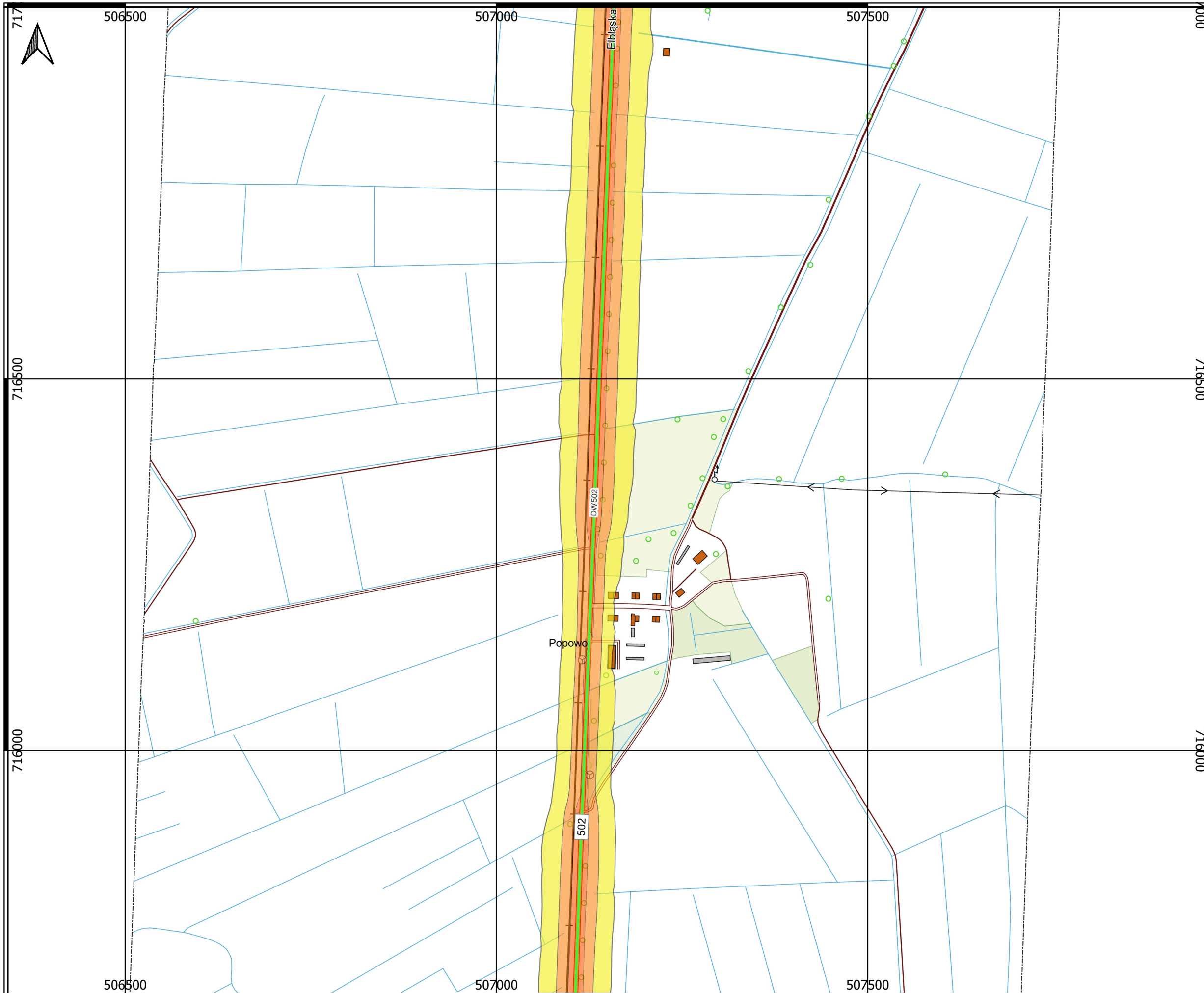
- 50,0 - 54,9 dB
- 55,0 - 59,9 dB
- 60,0 - 64,9 dB
- 65,0 - 69,9 dB
- >75 dB

POWIAT NOWODWORSKI

DROGA DW502: STEGNA - NOWY  
DWÓR GD. /DK7/

SKALA 1:5000





STRATEGICZNE MAPY HAŁASU  
DRÓG WOJEWÓDZKICH  
W WOJEWÓDZTWIE POMORSKIM

MAPA IMISYJNA HAŁASU POCHODZĄCEGO  
OD DRÓG WOJEWÓDZKICH  
W WOJEWÓDZTWIE POMORSKIM  
O NATĘŻENIU RUCHU POW. 3 MLN  
POJAZDÓW NA ROK

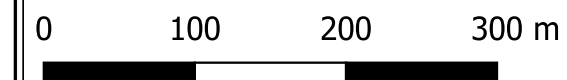
WARTOŚĆ WSKAŹNIKA LN

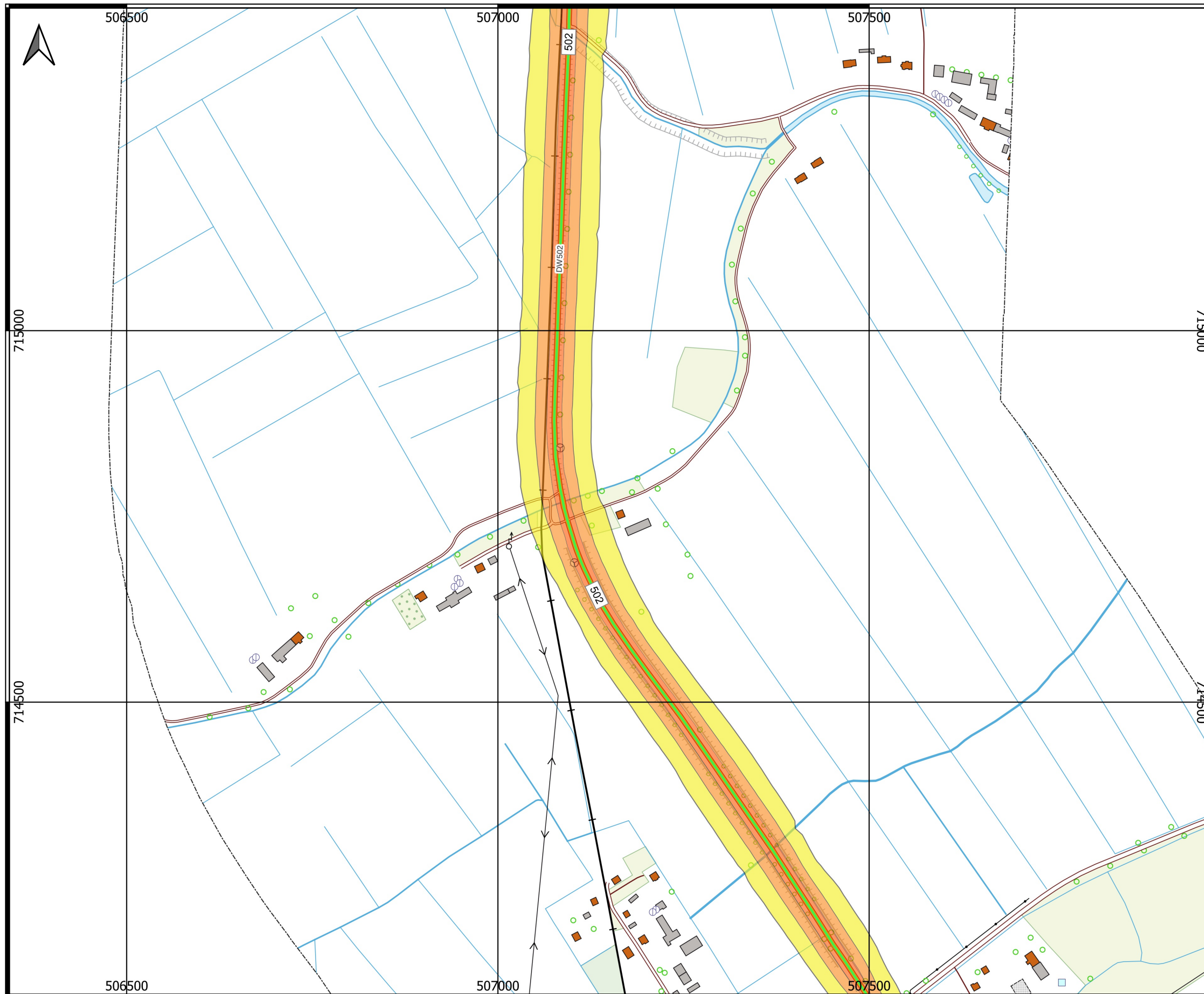
- 50,0 - 54,9 dB
- 55,0 - 59,9 dB
- 60,0 - 64,9 dB
- 65,0 - 69,9 dB
- 70,0 - 74,9 dB
- >75 dB

POWIAT NOWODWORSKI

DROGA DW502: STEGNA - NOWY  
DWÓR GD. /DK7/

SKALA 1:5000





STRATEGICZNE MAPY HAŁASU  
DRÓG WOJEWÓDZKICH  
W WOJEWÓDZTWIE POMORSKIM

MAPA IMISYJNA HAŁASU POCHODZĄCEGO  
OD DRÓG WOJEWÓDZKICH  
W WOJEWÓDZTWIE POMORSKIM  
O NATĘŻENIU RUCHU POW. 3 MLN  
POJAZDÓW NA ROK

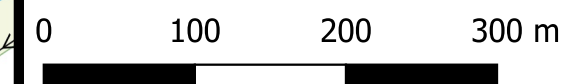
WARTOŚĆ WSKAŹNIKA LN

- 50,0 - 54,9 dB
- 55,0 - 59,9 dB
- 60,0 - 64,9 dB
- 65,0 - 69,9 dB
- 70,0 - 74,9 dB
- >75 dB

POWIAT NOWODWORSKI

DROGA DW502: STEGNA - NOWY  
DWÓR GD. /DK7/

SKALA 1:5000





STRATEGICZNE MAPY HAŁASU  
DRÓG WOJEWÓDZKICH  
W WOJEWÓDZTWIE POMORSKIM

MAPA IMISYJNA HAŁASU POCHODZĄCEGO  
OD DRÓG WOJEWÓDZKICH  
W WOJEWÓDZTWIE POMORSKIM  
O NATĘŻENIU RUCHU POW. 3 MLN  
POJAZDÓW NA ROK

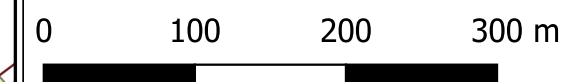
WARTOŚĆ WSKAŹNIKA LN

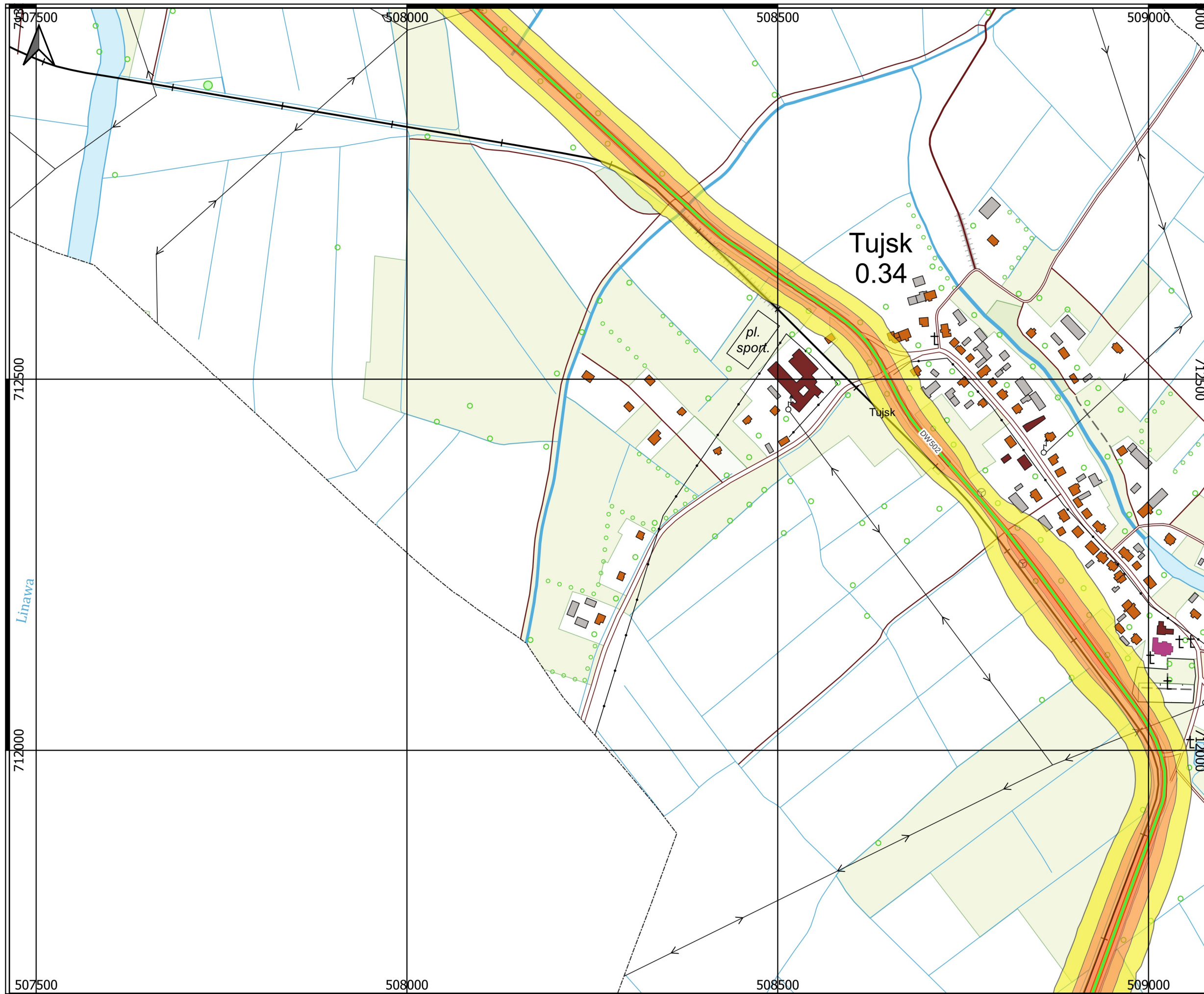
- 50,0 - 54,9 dB
- 55,0 - 59,9 dB
- 60,0 - 64,9 dB
- 65,0 - 69,9 dB
- 70,0 - 74,9 dB
- >75 dB

POWIAT NOWODWORSKI

DROGA DW502: STEGNA - NOWY  
DWÓR GD. /DK7/

SKALA 1:5000





STRATEGICZNE MAPY HAŁASU  
DRÓG WOJEWÓDZKICH  
W WOJEWÓDZTWIE POMORSKIM

MAPA IMISYJNA HAŁASU POCHODZĄCEGO  
OD DRÓG WOJEWÓDZKICH  
W WOJEWÓDZTWIE POMORSKIM  
O NATĘŻENIU RUCHU POW. 3 MLN  
POJAZDÓW NA ROK

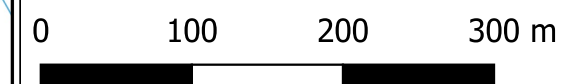
WARTOŚĆ WSKAŹNIKA LN

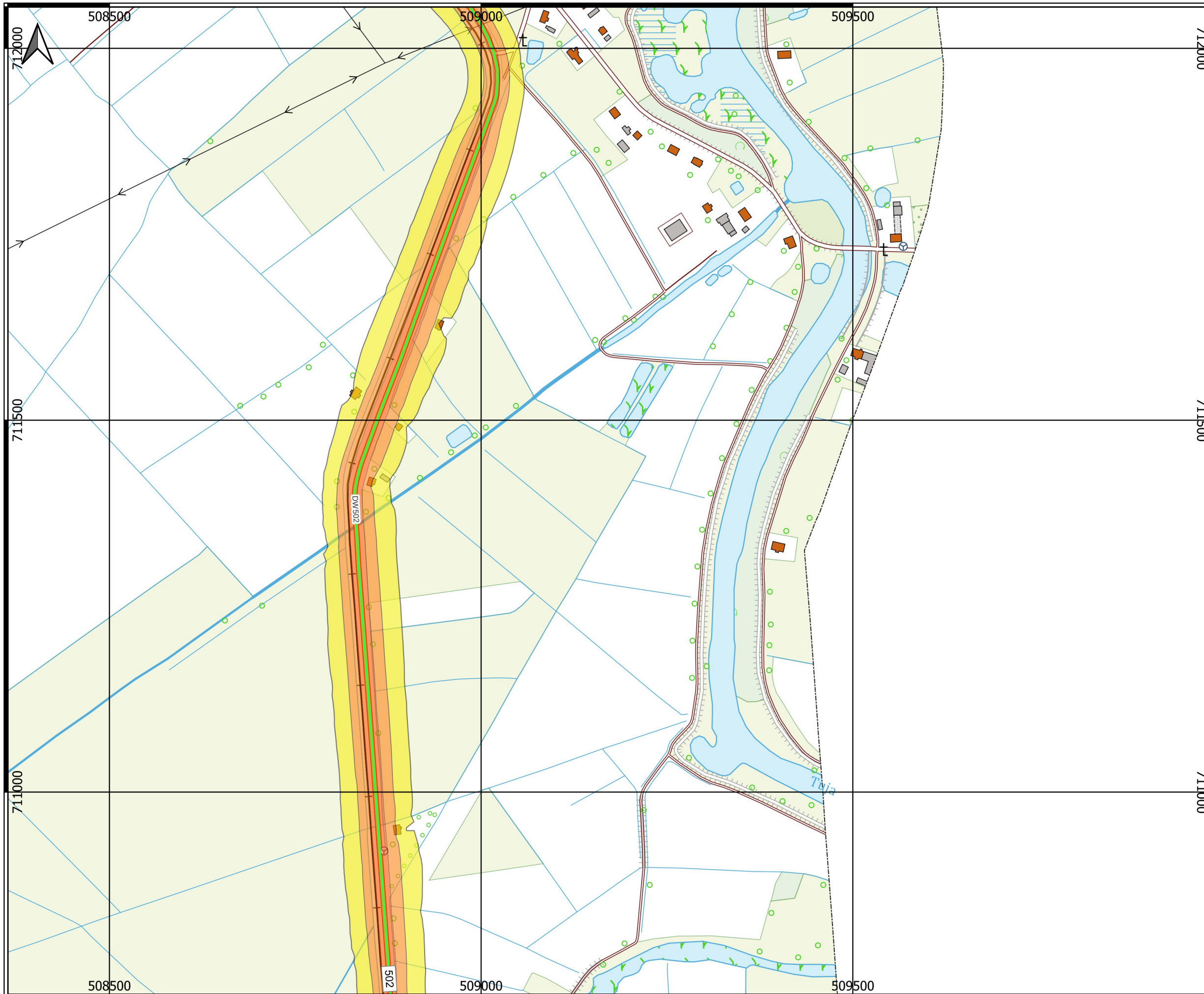
- 50,0 - 54,9 dB
- 55,0 - 59,9 dB
- 60,0 - 64,9 dB
- 65,0 - 69,9 dB
- 70,0 - 74,9 dB
- >75 dB

POWIAT NOWODWORSKI

DROGA DW502: STEGNA - NOWY  
DWÓR GD. /DK7/

SKALA 1:5000





STRATEGICZNE MAPY HAŁASU  
DRÓG WOJEWÓDZKICH  
W WOJEWÓDZTWIE POMORSKIM

MAPA IMISYJNA HAŁASU POCHODZĄCEGO  
OD DRÓG WOJEWÓDZKICH  
W WOJEWÓDZTWIE POMORSKIM  
O NATĘŻENIU RUCHU POW. 3 MLN  
POJAZDÓW NA ROK

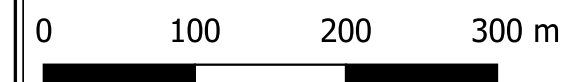
WARTOŚĆ WSKAŹNIKA LN

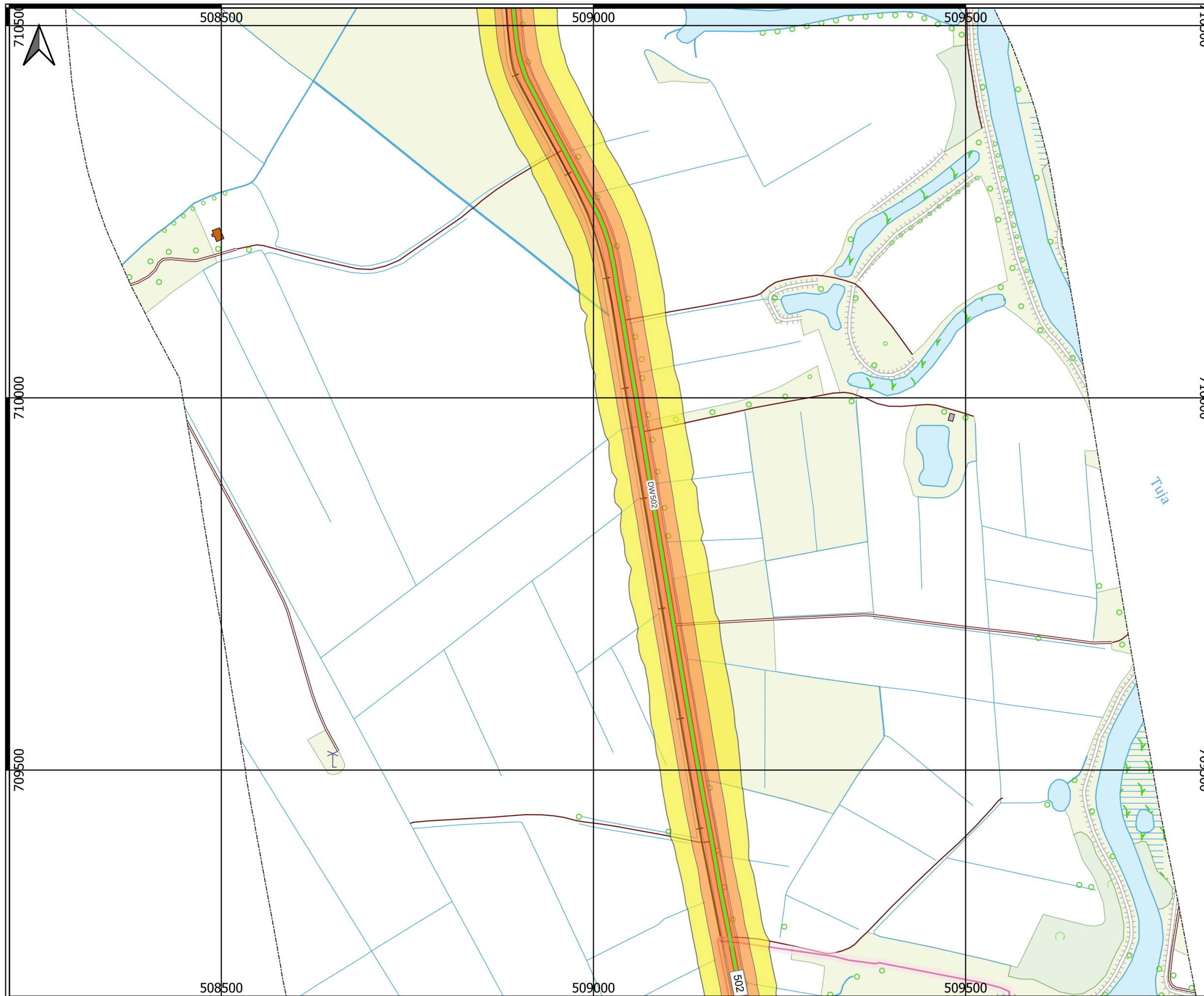
- 50,0 - 54,9 dB
- 55,0 - 59,9 dB
- 60,0 - 64,9 dB
- 65,0 - 69,9 dB
- 70,0 - 74,9 dB
- >75 dB

POWIAT NOWODWORSKI

DROGA DW502: STEGNA - NOWY  
DWÓR GD. /DK7/

SKALA 1:5000





STRATEGICZNE MAPY HAŁASU  
DRÓG WOJEWÓDZKICH  
W WOJEWÓDZTWIE POMORSKIM

MAPA IMISYJNA HAŁASU POCHODZĄCEGO  
OD DRÓG WOJEWÓDZKICH  
W WOJEWÓDZTWIE POMORSKIM  
O NATĘŻENIU RUCHU POW. 3 MLN  
POJAZDÓW NA ROK

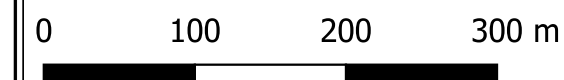
WARTOŚĆ WSKAŹNIKA LN

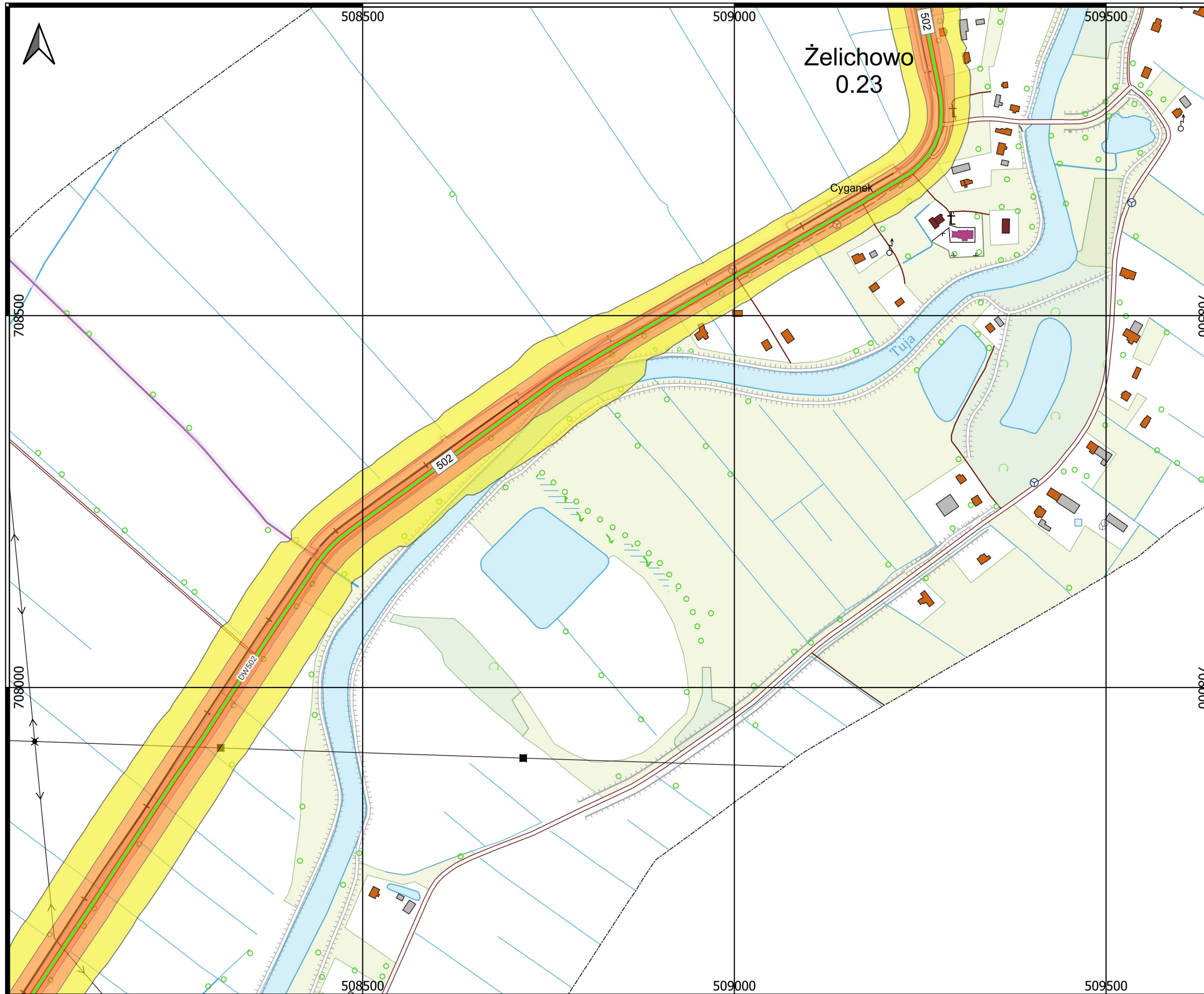
- 50,0 - 54,9 dB
- 55,0 - 59,9 dB
- 60,0 - 64,9 dB
- 65,0 - 69,9 dB
- 70,0 - 74,9 dB
- >75 dB

POWIAT NOWODWORSKI

DROGA DW502: STEGNA - NOWY  
DWÓR GD. /DK7/

SKALA 1:5000





STRATEGICZNE MAPY HAŁASU  
DRÓG WOJEWÓDZKICH  
W WOJEWÓDZTWIE POMORSKIM

MAPA IMISYJNA HAŁASU POCHODZĄCEGO  
OD DRÓG WOJEWÓDZKICH  
W WOJEWÓDZTWIE POMORSKIM  
O NATĘŻENIU RUCHU POW. 3 MLN  
POJAZDÓW NA ROK

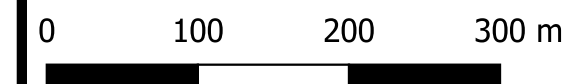
WARTOŚĆ WSKAŹNIKA LN

- 50,0 - 54,9 dB
- 55,0 - 59,9 dB
- 60,0 - 64,9 dB
- 65,0 - 69,9 dB
- 70,0 - 74,9 dB
- >75 dB

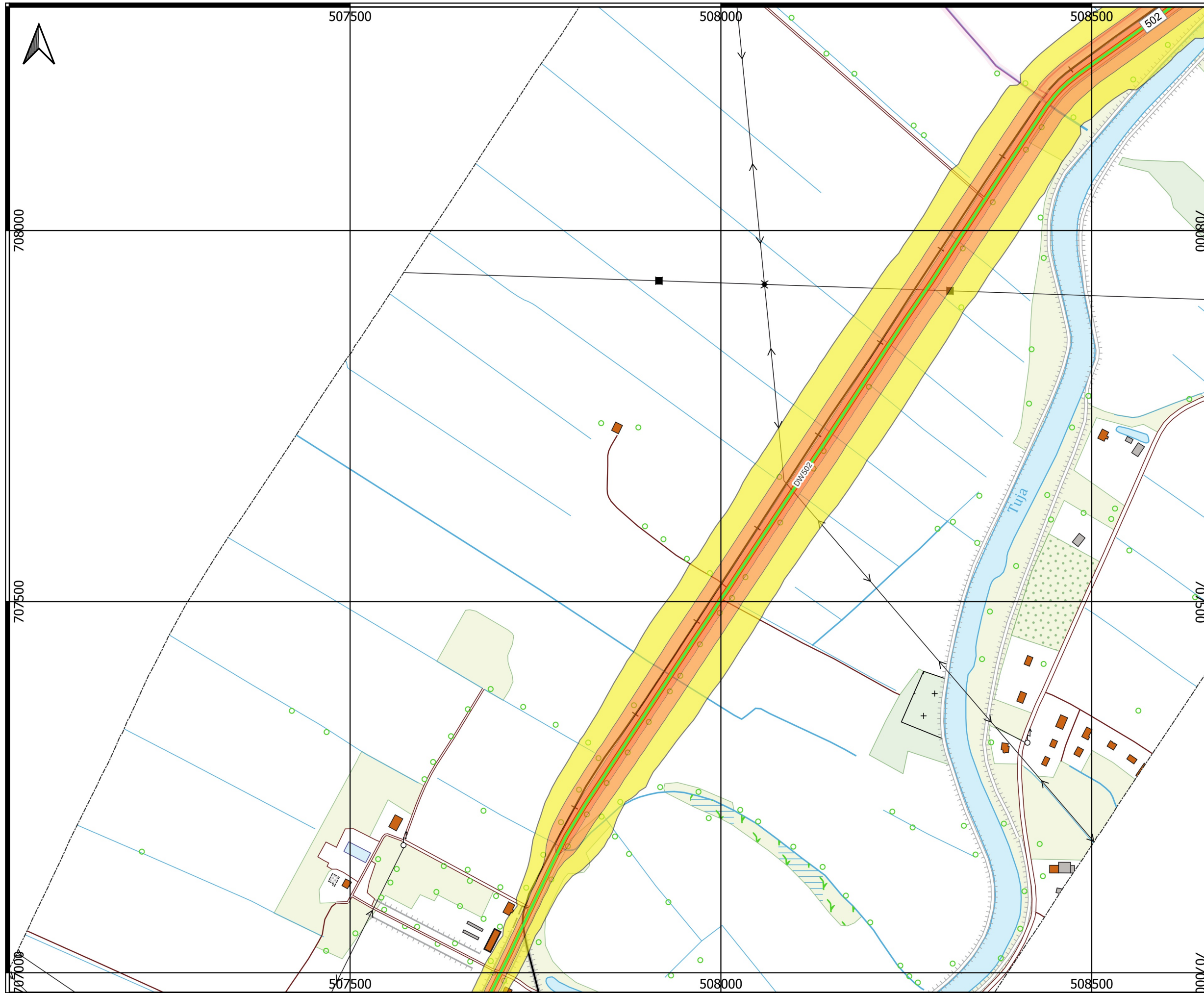
POWIAT NOWODWORSKI

DROGA DW502: STEGNA - NOWY  
DWÓR GD. /DK7/

SKALA 1:5000







STRATEGICZNE MAPY HAŁASU  
DRÓG WOJEWÓDZKICH  
W WOJEWÓDZTWIE POMORSKIM

MAPA IMISYJNA HAŁASU POCHODZĄCEGO  
OD DRÓG WOJEWÓDZKICH  
W WOJEWÓDZTWIE POMORSKIM  
O NATĘŻENIU RUCHU POW. 3 MLN  
POJAZDÓW NA ROK

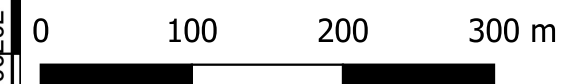
WARTOŚĆ WSKAŹNIKA LN

- 50,0 - 54,9 dB
- 55,0 - 59,9 dB
- 60,0 - 64,9 dB
- 65,0 - 69,9 dB
- 70,0 - 74,9 dB
- >75 dB

POWIAT NOWODWORSKI

DROGA DW502: STEGNA - NOWY  
DWÓR GD. /DK7/

SKALA 1:5000





STRATEGICZNE MAPY HAŁASU  
DRÓG WOJEWÓDZKICH  
W WOJEWÓDZTWIE POMORSKIM

MAPA IMISYJNA HAŁASU POCHODZĄCEGO  
OD DRÓG WOJEWÓDZKICH  
W WOJEWÓDZTWIE POMORSKIM  
O NATĘŻENIU RUCHU POW. 3 MLN  
POJAZDÓW NA ROK

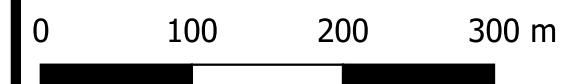
WARTOŚĆ WSKAŹNIKA LN

- 50,0 - 54,9 dB
- 55,0 - 59,9 dB
- 60,0 - 64,9 dB
- 65,0 - 69,9 dB
- 70,0 - 74,9 dB
- >75 dB

POWIAT NOWODWORSKI

DROGA DW502: STEGNA - NOWY  
DWÓR GD. /DK7/

SKALA 1:5000





STRATEGICZNE MAPY HAŁASU  
DRÓG WOJEWÓDZKICH  
W WOJEWÓDZTWIE POMORSKIM

MAPA IMISYJNA HAŁASU POCHODZĄCEGO  
OD DRÓG WOJEWÓDZKICH  
W WOJEWÓDZTWIE POMORSKIM  
O NATĘŻENIU RUCHU POW. 3 MLN  
POJAZDÓW NA ROK

WARTOŚĆ WSKAŹNIKA LN

- 50,0 - 54,9 dB
- 55,0 - 59,9 dB
- 60,0 - 64,9 dB
- 65,0 - 69,9 dB
- 70,0 - 74,9 dB
- >75 dB

POWIAT NOWODWORSKI

DROGA DW502: STEGNA - NOWY  
DWÓR GD. /DK7/

SKALA 1:5000

