








STRATEGICZNE MAPY HAŁASU
DRÓG WOJEWÓDZKICH
W WOJEWÓDZTWIE POMORSKIM

MAPA IMISYJNA HAŁASU POCHODZĄCEGO
OD DRÓG WOJEWÓDZKICH
W WOJEWÓDZTWIE POMORSKIM
O NATĘŻENIU RUCHU POW. 3 MLN
POJAZDÓW NA ROK

LEGENDA

WARTOŚĆ WSKAŹNIKA LDWN

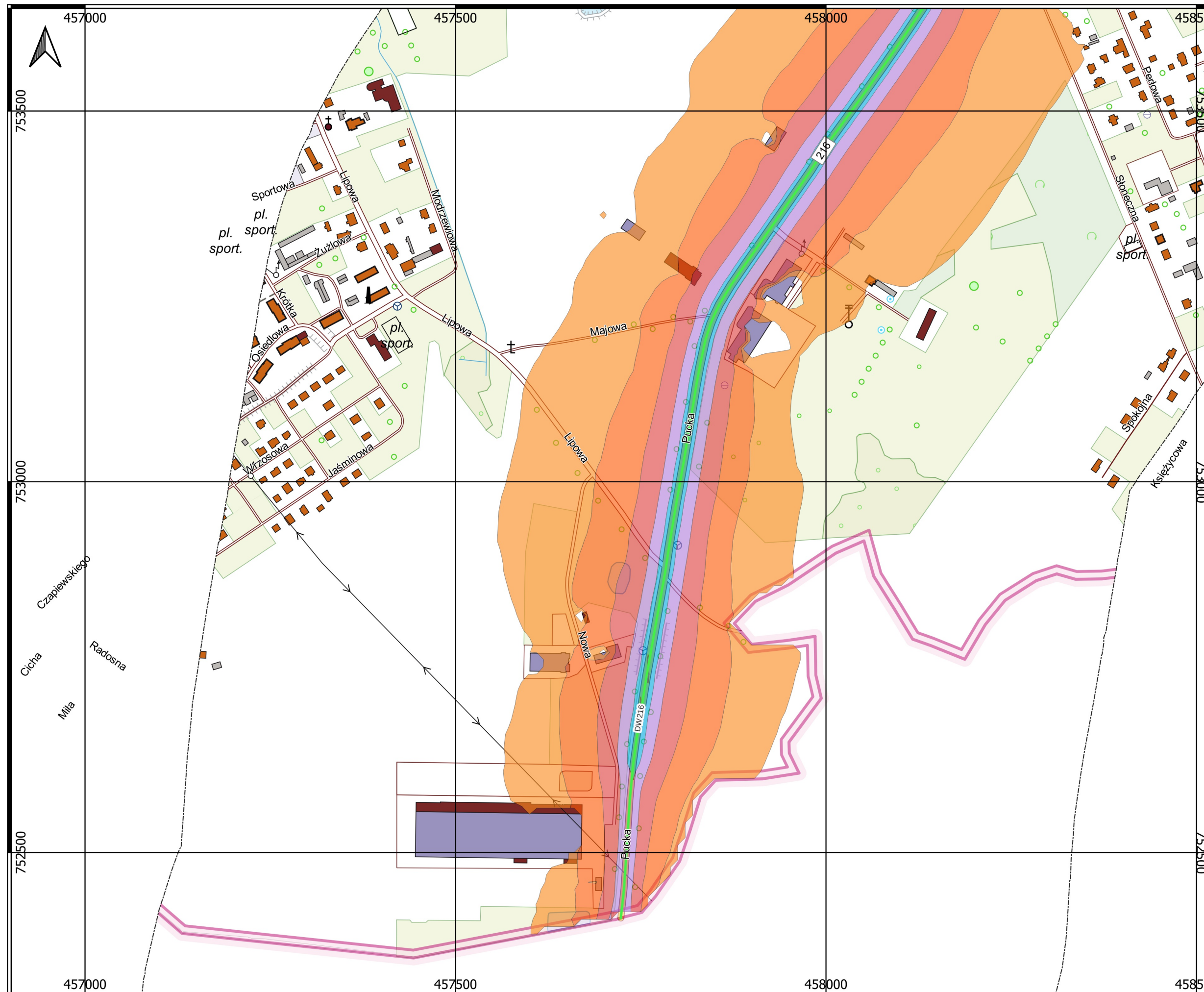
-  55,0 - 59,5 dB
-  60,0 - 64,9 dB
-  65,0 - 69,9 dB
-  70,0 - 74,9 dB
-  75 - 79,9 dB
-  > 80 dB

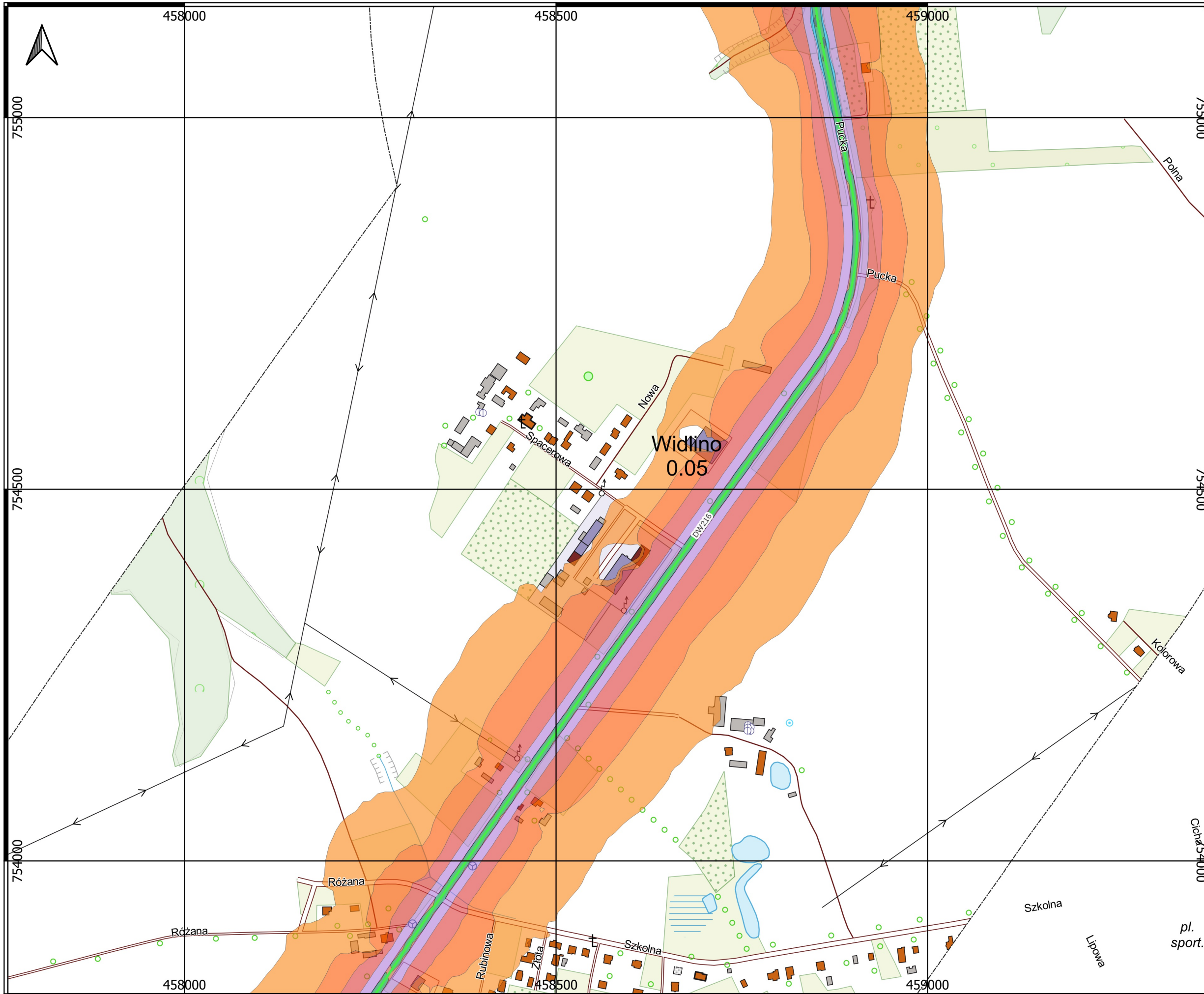
POWIAT

DROGA DW216: REDA: UL. GDAŃSKA
(DK6) - WŁADYSŁAWOWO: AL.
NIEPODLEGŁOŚCI (DW215)

SKALA 1:5000

0 100 200 300 m





STRATEGICZNE MAPY HAŁASU
DRÓG WOJEWÓDZKICH
W WOJEWÓDZTWIE POMORSKIM

MAPA IMISYJNA HAŁASU POCHODZĄCEGO
OD DRÓG WOJEWÓDZKICH
W WOJEWÓDZTWIE POMORSKIM
O NATĘŻENIU RUCHU POW. 3 MLN
POJAZDÓW NA ROK

LEGENDA

WARTOŚĆ WSKAŹNIKA LDWN


- 55,0 - 59,5 dB
- 60,0 - 64,9 dB
- 65,0 - 69,9 dB
- 70,0 - 74,9 dB
- 75 - 79,9 dB
- > 80 dB

POWIAT

DROGA DW216: REDA GRANICA
MIASTA - WŁADYSŁAWOWO: AL.
NIEPODLEGŁOŚCI (DW215)/

SKALA 1:5000

0 100 200 300 m











STRATEGICZNE MAPY HAŁASU
DRÓG WOJEWÓDZKICH
W WOJEWÓDZTWIE POMORSKIM

MAPA IMISYJNA HAŁASU POCHODZĄCEGO
OD DRÓG WOJEWÓDZKICH
W WOJEWÓDZTWIE POMORSKIM
O NATĘŻENIU RUCHU POW. 3 MLN
POJAZDÓW NA ROK

LEGENDA

WARTOŚĆ WSKAŹNIKA LDWN

-  55,0 - 59,5 dB
-  60,0 - 64,9 dB
-  65,0 - 69,9 dB
-  70,0 - 74,9 dB
-  75 - 79,9 dB
-  > 80 dB

POWIAT

DROGA DW216: REDA GRANICA
MIASTA - WŁADYSŁAWOWO: AL.
NIEPODLEGŁOŚCI (DW215)/

SKALA 1:5000

0 100 200 300 m











STRATEGICZNE MAPY HAŁASU
DRÓG WOJEWÓDZKICH
W WOJEWÓDZTWIE POMORSKIM

MAPA IMISYJNA HAŁASU POCHODZĄCEGO
OD DRÓG WOJEWÓDZKICH
W WOJEWÓDZTWIE POMORSKIM
O NATĘŻENIU RUCHU POW. 3 MLN
POJAZDÓW NA ROK

LEGENDA

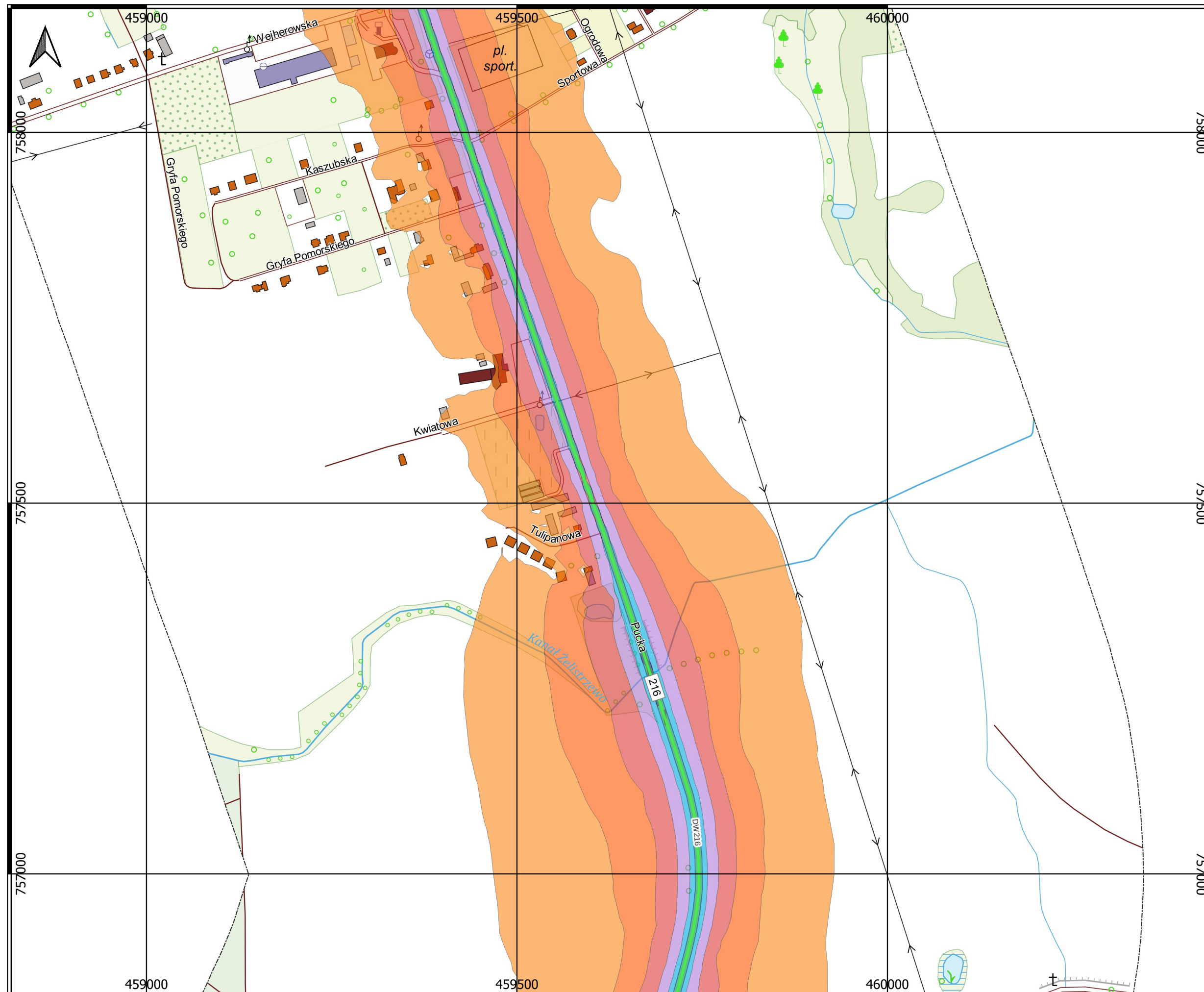
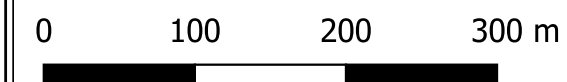
WARTOŚĆ WSKAŹNIKA LDWN

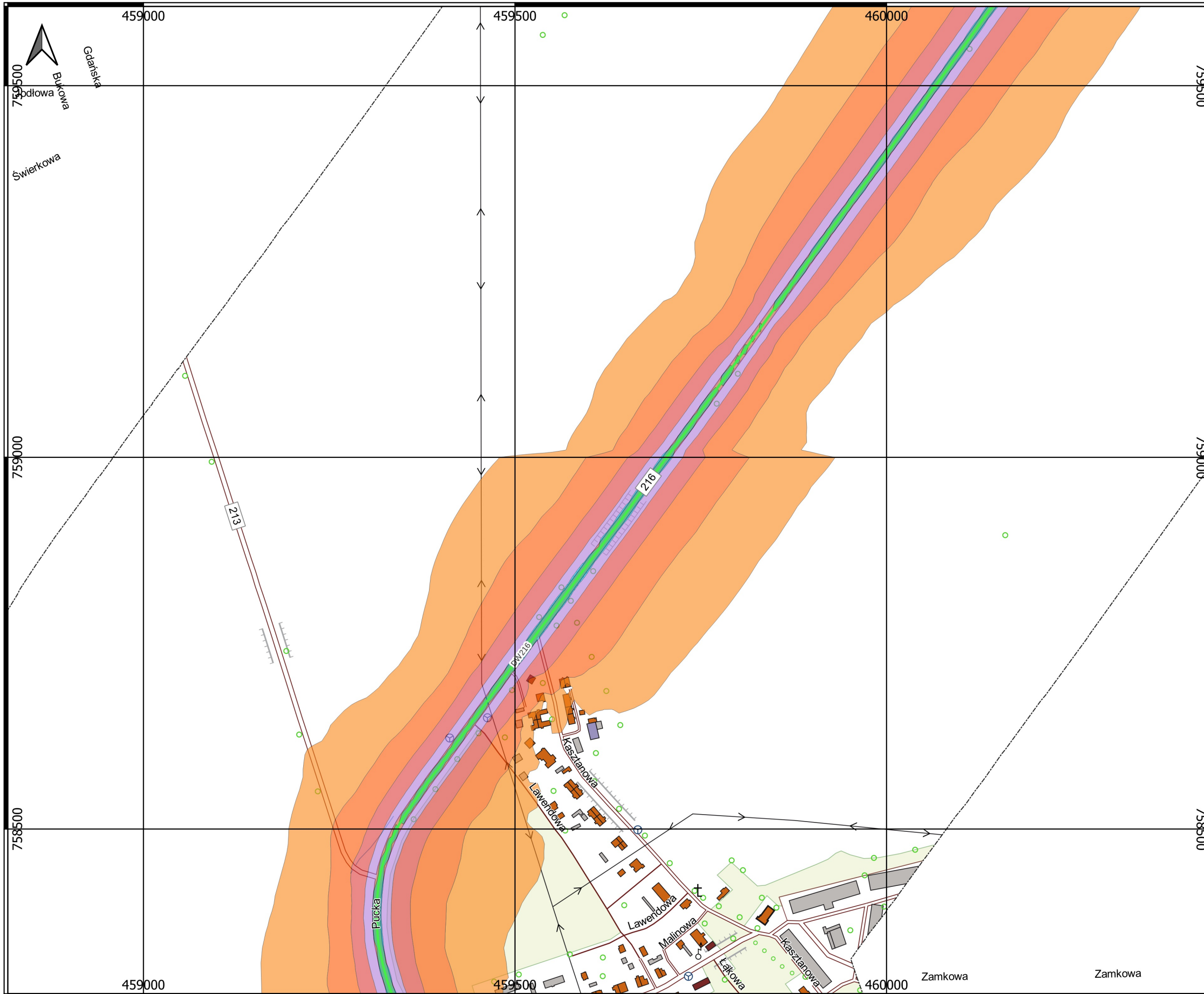
-  55,0 - 59,5 dB
-  60,0 - 64,9 dB
-  65,0 - 69,9 dB
-  70,0 - 74,9 dB
-  75 - 79,9 dB
-  > 80 dB

POWIAT

DROGA DW216: REDA GRANICA
MIASTA - WŁADYSŁAWOWO: AL.
NIEPODLEGŁOŚCI (DW215)/

SKALA 1:5000





STRATEGICZNE MAPY HAŁASU
DRÓG WOJEWÓDZKICH
W WOJEWÓDZTWIE POMORSKIM

MAPA IMISYJNA HAŁASU POCODZACEGO
OD DRÓG WOJEWÓDZKICH
W WOJEWÓDZTWIE POMORSKIM
O NATĘŻENIU RUCHU POW. 3 MLN
POJAZDÓW NA ROK

LEGENDA

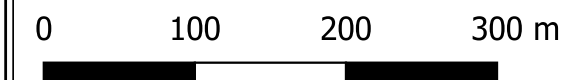
WARTOŚĆ WSKAŹNIKA LDWN

- 55,0 - 59,5 dB
- 60,0 - 64,9 dB
- 65,0 - 69,9 dB
- 70,0 - 74,9 dB
- 75 - 79,9 dB
- > 80 dB

POWIAT

DROGA DW216: REDA GRANICA
MIASTA - WŁADYSŁAWOWO: AL.
NIEPODLEGŁOŚCI (DW215)/

SKALA 1:5000











STRATEGICZNE MAPY HAŁASU
DRÓG WOJEWÓDZKICH
W WOJEWÓDZTWIE POMORSKIM

MAPA IMISYJNA HAŁASU POCHODZĄCEGO
OD DRÓG WOJEWÓDZKICH
W WOJEWÓDZTWIE POMORSKIM
O NATĘŻENIU RUCHU POW. 3 MLN
POJAZDÓW NA ROK

LEGENDA

WARTOŚĆ WSKAŹNIKA LDWN

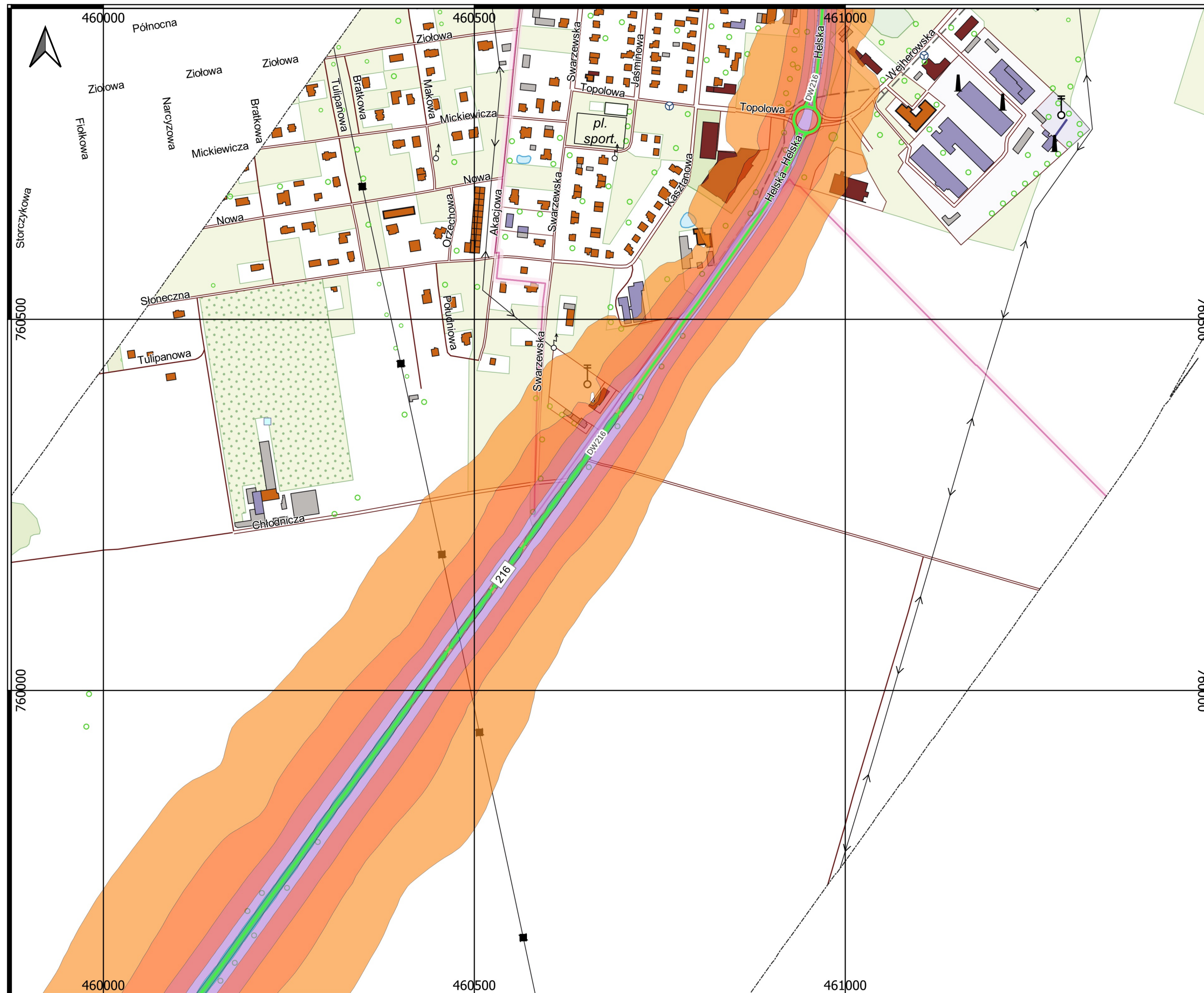
-  55,0 - 59,5 dB
-  60,0 - 64,9 dB
-  65,0 - 69,9 dB
-  70,0 - 74,9 dB
-  75 - 79,9 dB
-  > 80 dB

POWIAT

DROGA DW216: REDA GRANICA
MIASTA - WŁADYSŁAWOWO: AL.
NIEPODLEGŁOŚCI (DW215)/

SKALA 1:5000

0 100 200 300 m











STRATEGICZNE MAPY HAŁASU
DRÓG WOJEWÓDZKICH
W WOJEWÓDZTWIE POMORSKIM

MAPA IMISYJNA HAŁASU POCHODZĄCEGO
OD DRÓG WOJEWÓDZKICH
W WOJEWÓDZTWIE POMORSKIM
O NATĘŻENIU RUCHU POW. 3 MLN
POJAZDÓW NA ROK

LEGENDA

WARTOŚĆ WSKAŹNIKA LDWN

-  55,0 - 59,5 dB
-  60,0 - 64,9 dB
-  65,0 - 69,9 dB
-  70,0 - 74,9 dB
-  75 - 79,9 dB
-  > 80 dB

POWIAT

DROGA DW216: REDA GRANICA
MIASTA - WŁADYSŁAWOWO: AL.
NIEPODLEGŁOŚCI (DW215)/

SKALA 1:5000

0 100 200 300 m











STRATEGICZNE MAPY HAŁASU
DRÓG WOJEWÓDZKICH
W WOJEWÓDZTWIE POMORSKIM

MAPA IMISYJNA HAŁASU POCHODZĄCEGO
OD DRÓG WOJEWÓDZKICH
W WOJEWÓDZTWIE POMORSKIM
O NATĘŻENIU RUCHU POW. 3 MLN
POJAZDÓW NA ROK

LEGENDA

WARTOŚĆ WSKAŹNIKA LDWN

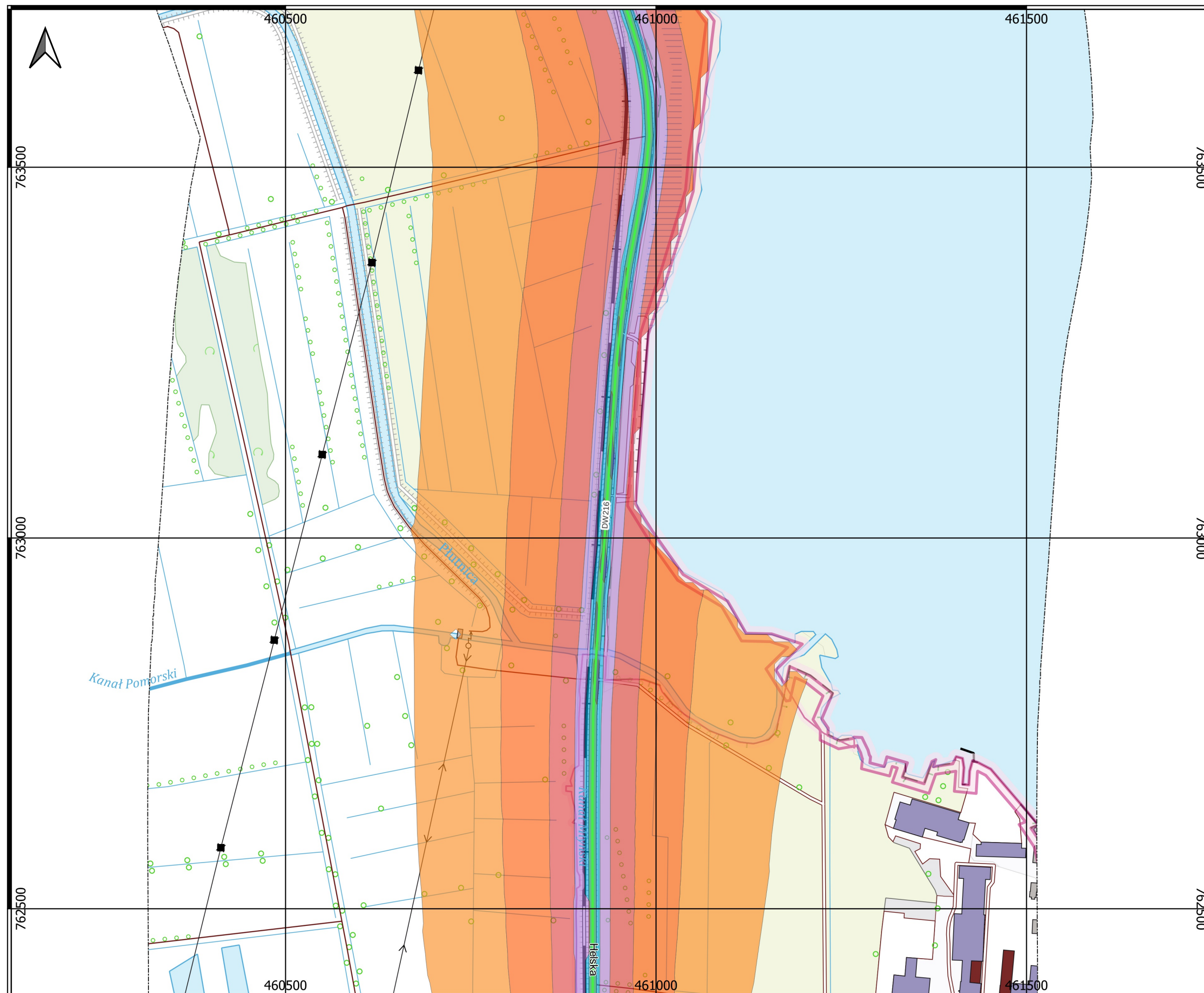
-  55,0 - 59,5 dB
-  60,0 - 64,9 dB
-  65,0 - 69,9 dB
-  70,0 - 74,9 dB
-  75 - 79,9 dB
-  > 80 dB

POWIAT

DROGA DW216: REDA GRANICA
MIASTA - WŁADYSŁAWOWO: AL.
NIEPODLEGŁOŚCI (DW215)/

SKALA 1:5000

0 100 200 300 m











STRATEGICZNE MAPY HAŁASU
DRÓG WOJEWÓDZKICH
W WOJEWÓDZTWIE POMORSKIM

MAPA IMISYJNA HAŁASU POCHODZĄCEGO
OD DRÓG WOJEWÓDZKICH
W WOJEWÓDZTWIE POMORSKIM
O NATĘŻENIU RUCHU POW. 3 MLN
POJAZDÓW NA ROK

LEGENDA

WARTOŚĆ WSKAŹNIKA LDWN

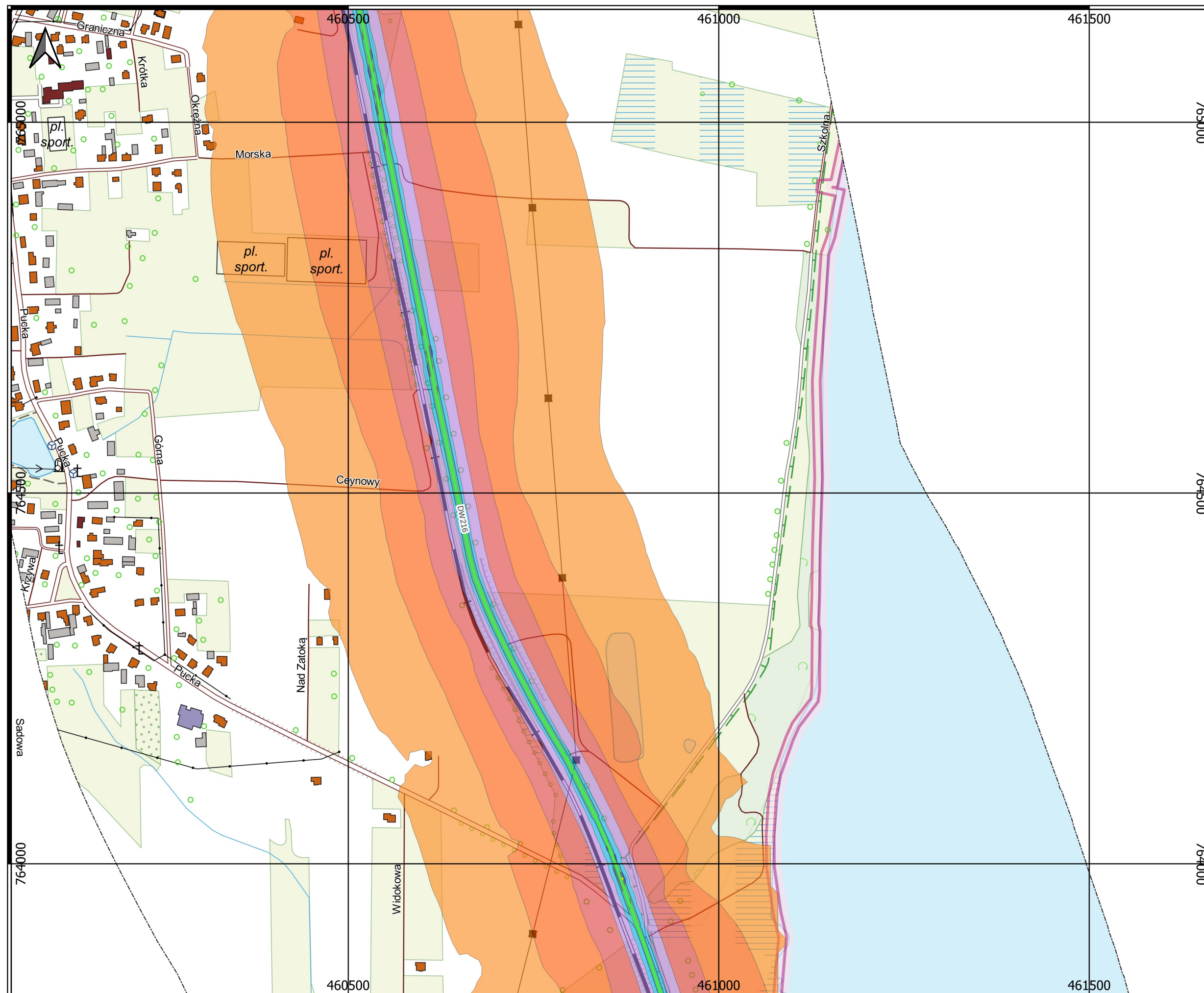
-  55,0 - 59,5 dB
-  60,0 - 64,9 dB
-  65,0 - 69,9 dB
-  70,0 - 74,9 dB
-  75 - 79,9 dB
-  > 80 dB

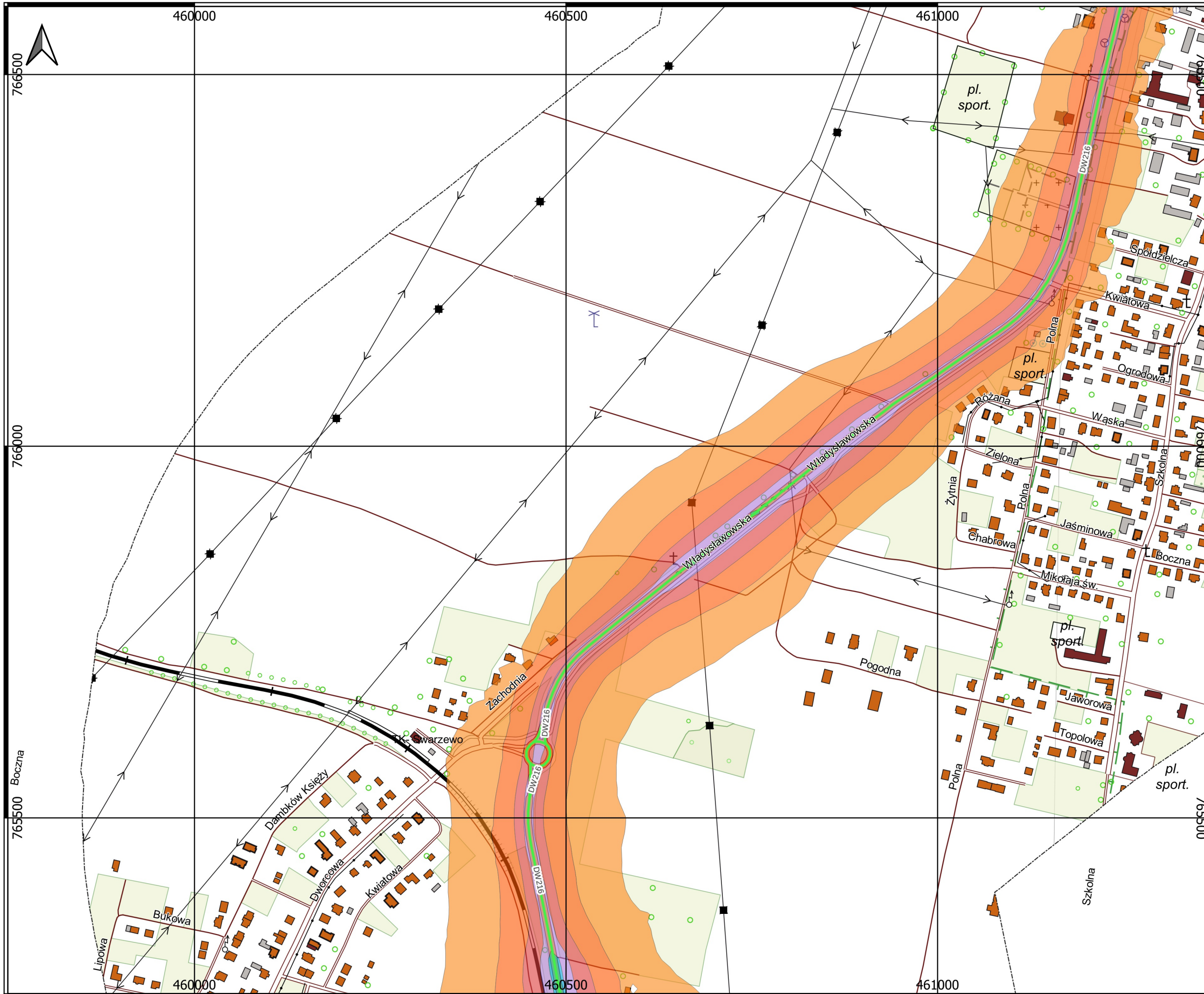
POWIAT

DROGA DW216: REDA GRANICA
MIASTA - WŁADYSŁAWOWO: AL.
NIEPODLEGŁOŚCI (DW215)/

SKALA 1:5000

0 100 200 300 m





STRATEGICZNE MAPY HAŁASU
DRÓG WOJEWÓDZKICH
W WOJEWÓDZTWIE POMORSKIM

MAPA IMISYJNA HAŁASU POCHODZĄCEGO
OD DRÓG WOJEWÓDZKICH
W WOJEWÓDZTWIE POMORSKIM
O NATĘŻENIU RUCHU POW. 3 MLN
POJAZDÓW NA ROK

LEGENDA

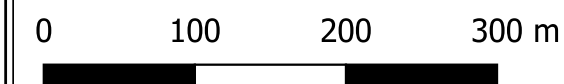
WARTOŚĆ WSKAŹNIKA LDWN

- 55,0 - 59,5 dB
- 60,0 - 64,9 dB
- 65,0 - 69,9 dB
- 70,0 - 74,9 dB
- 75 - 79,9 dB
- > 80 dB

POWIAT

DROGA DW216: REDA GRANICA
MIASTA - WŁADYSŁAWOWO: AL.
NIEPODLEGŁOŚCI (DW215)/

SKALA 1:5000











STRATEGICZNE MAPY HAŁASU
DRÓG WOJEWÓDZKICH
W WOJEWÓDZTWIE POMORSKIM

MAPA IMISYJNA HAŁASU POCHODZĄCEGO
OD DRÓG WOJEWÓDZKICH
W WOJEWÓDZTWIE POMORSKIM
O NATĘŻENIU RUCHU POW. 3 MLN
POJAZDÓW NA ROK

LEGENDA

WARTOŚĆ WSKAŹNIKA LDWN

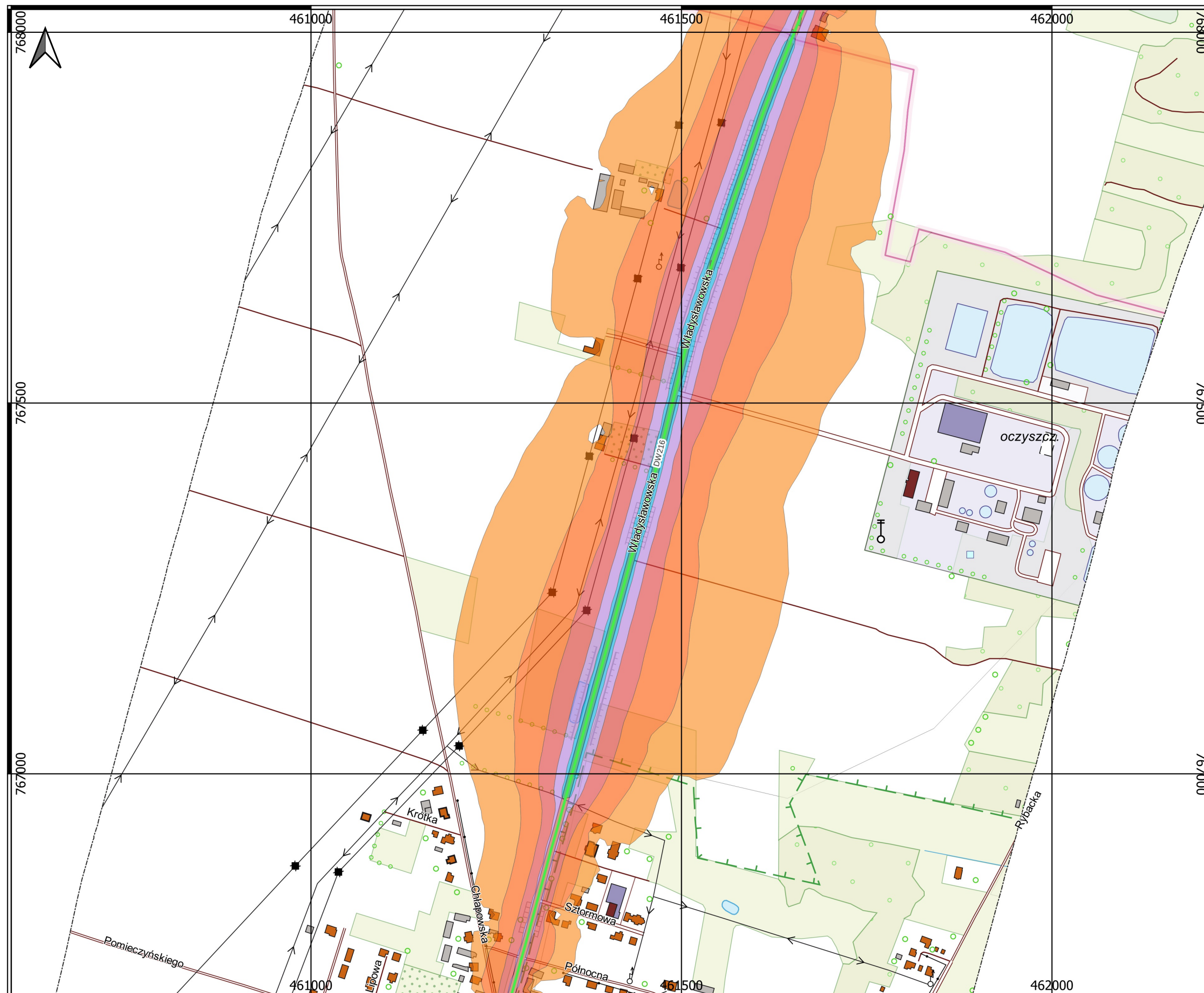
-  55,0 - 59,5 dB
-  60,0 - 64,9 dB
-  65,0 - 69,9 dB
-  70,0 - 74,9 dB
-  75 - 79,9 dB
-  > 80 dB

POWIAT

DROGA DW216: REDA GRANICA
MIASTA - WŁADYSŁAWOWO: AL.
NIEPODLEGŁOŚCI (DW215)/

SKALA 1:5000

0 100 200 300 m









STRATEGICZNE MAPY HAŁASU
DRÓG WOJEWÓDZKICH
W WOJEWÓDZTWIE POMORSKIM

MAPA IMISYJNA HAŁASU POCHODZĄCEGO
OD DRÓG WOJEWÓDZKICH
W WOJEWÓDZTWIE POMORSKIM
O NATĘŻENIU RUCHU POW. 3 MLN
POJAZDÓW NA ROK

LEGENDA

WARTOŚĆ WSKAŹNIKA LDWN

-  55,0 - 59,5 dB
-  60,0 - 64,9 dB
-  65,0 - 69,9 dB
-  70,0 - 74,9 dB
-  75 - 79,9 dB
-  > 80 dB

POWIAT

DROGA DW216: REDA GRANICA
MIASTA - WŁADYSŁAWOWO: AL.
NIEPODLEGŁOŚCI (DW215)/

SKALA 1:5000

0 100 200 300 m











STRATEGICZNE MAPY HAŁASU
DRÓG WOJEWÓDZKICH
W WOJEWÓDZTWIE POMORSKIM

MAPA IMISYJNA HAŁASU POCHODZĄCEGO
OD DRÓG WOJEWÓDZKICH
W WOJEWÓDZTWIE POMORSKIM
O NATĘŻENIU RUCHU POW. 3 MLN
POJAZDÓW NA ROK

LEGENDA

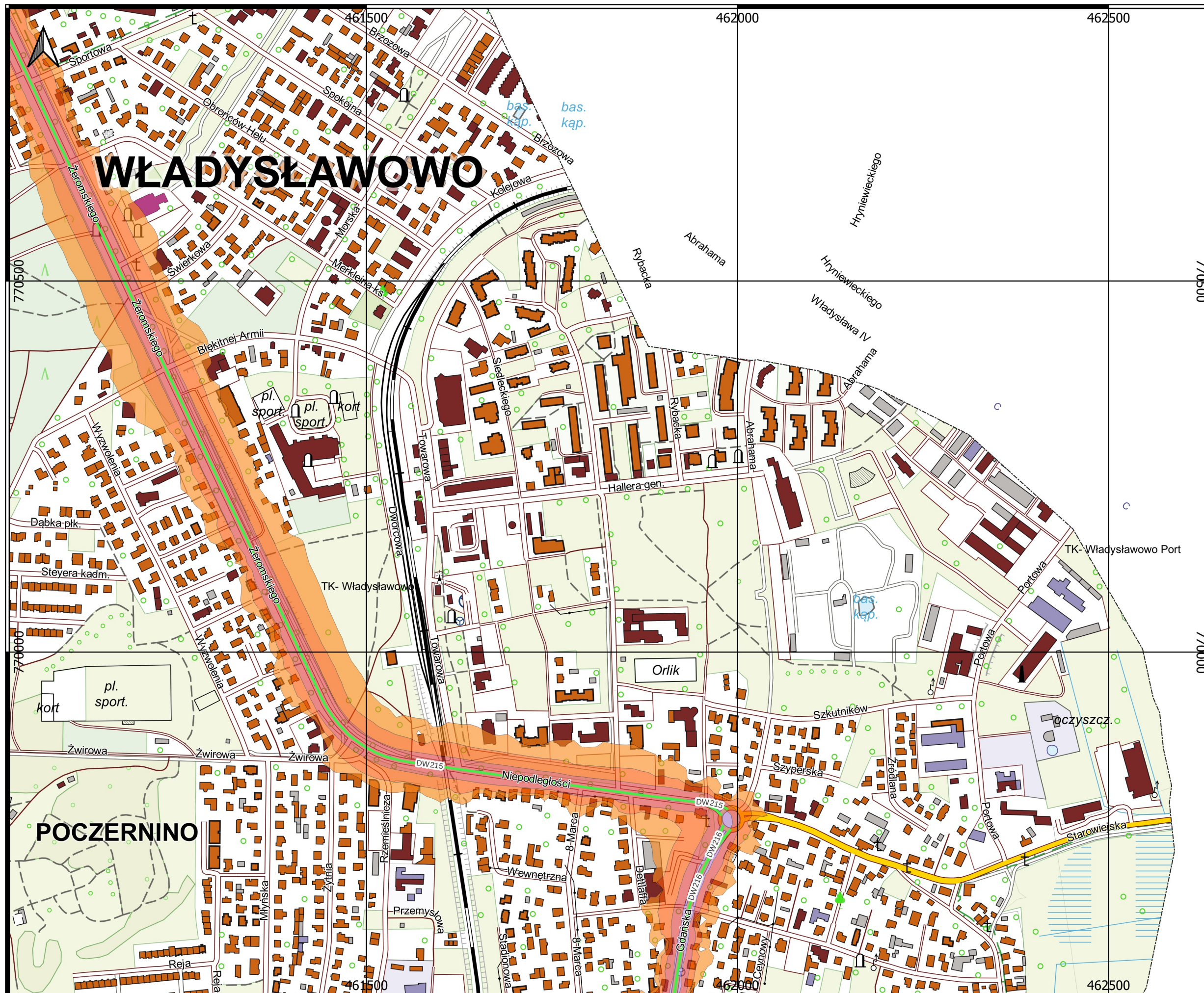
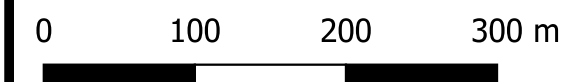
WARTOŚĆ WSKAŹNIKA LDWN

-  55,0 - 59,5 dB
-  60,0 - 64,9 dB
-  65,0 - 69,9 dB
-  70,0 - 74,9 dB
-  75 - 79,9 dB
-  > 80 dB

POWIAT

DROGA DW216: REDA: UL. GDAŃSKA
(DK6) - WŁADYSŁAWOWO: AL.
NIEPODLEGŁOŚCI (DW215)/

SKALA 1:5000



WŁADYSŁAWOWO

POCZERNINO









STRATEGICZNE MAPY HAŁASU
DRÓG WOJEWÓDZKICH
W WOJEWÓDZTWIE POMORSKIM

MAPA IMISYJNA HAŁASU POCHODZĄCEGO
OD DRÓG WOJEWÓDZKICH
W WOJEWÓDZTWIE POMORSKIM
O NATĘŻENIU RUCHU POW. 3 MLN
POJAZDÓW NA ROK

LEGENDA

WARTOŚĆ WSKAŹNIKA LDWN

-  55,0 - 59,5 dB
-  60,0 - 64,9 dB
-  65,0 - 69,9 dB
-  70,0 - 74,9 dB
-  75 - 79,9 dB
-  > 80 dB

POWIAT

DROGA DW215: WŁADYSŁAWOWO
/PRZEJŚCIE: UL. GDAŃSKA (DW216) -
GR. MIASTA/

SKALA 1:5000

0 100 200 300 m











STRATEGICZNE MAPY HAŁASU
DRÓG WOJEWÓDZKICH
W WOJEWÓDZTWIE POMORSKIM

MAPA IMISYJNA HAŁASU POCHODZĄCEGO
OD DRÓG WOJEWÓDZKICH
W WOJEWÓDZTWIE POMORSKIM
O NATĘŻENIU RUCHU POW. 3 MLN
POJAZDÓW NA ROK

LEGENDA

WARTOŚĆ WSKAŹNIKA LDWN

-  55,0 - 59,5 dB
-  60,0 - 64,9 dB
-  65,0 - 69,9 dB
-  70,0 - 74,9 dB
-  75 - 79,9 dB
-  > 80 dB

POWIAT

DROGA DW215: WŁADYSŁAWOWO
/PRZEJŚCIE: UL. GDAŃSKA (DW216) -
GR. MIASTA/

SKALA 1:5000

0 100 200 300 m










STRATEGICZNE MAPY HAŁASU
DRÓG WOJEWÓDZKICH
W WOJEWÓDZTWIE POMORSKIM

MAPA IMISYJNA HAŁASU POCHODZĄCEGO
OD DRÓG WOJEWÓDZKICH
W WOJEWÓDZTWIE POMORSKIM
O NATĘŻENIU RUCHU POW. 3 MLN
POJAZDÓW NA ROK

LEGENDA

WARTOŚĆ WSKAŹNIKA LDWN

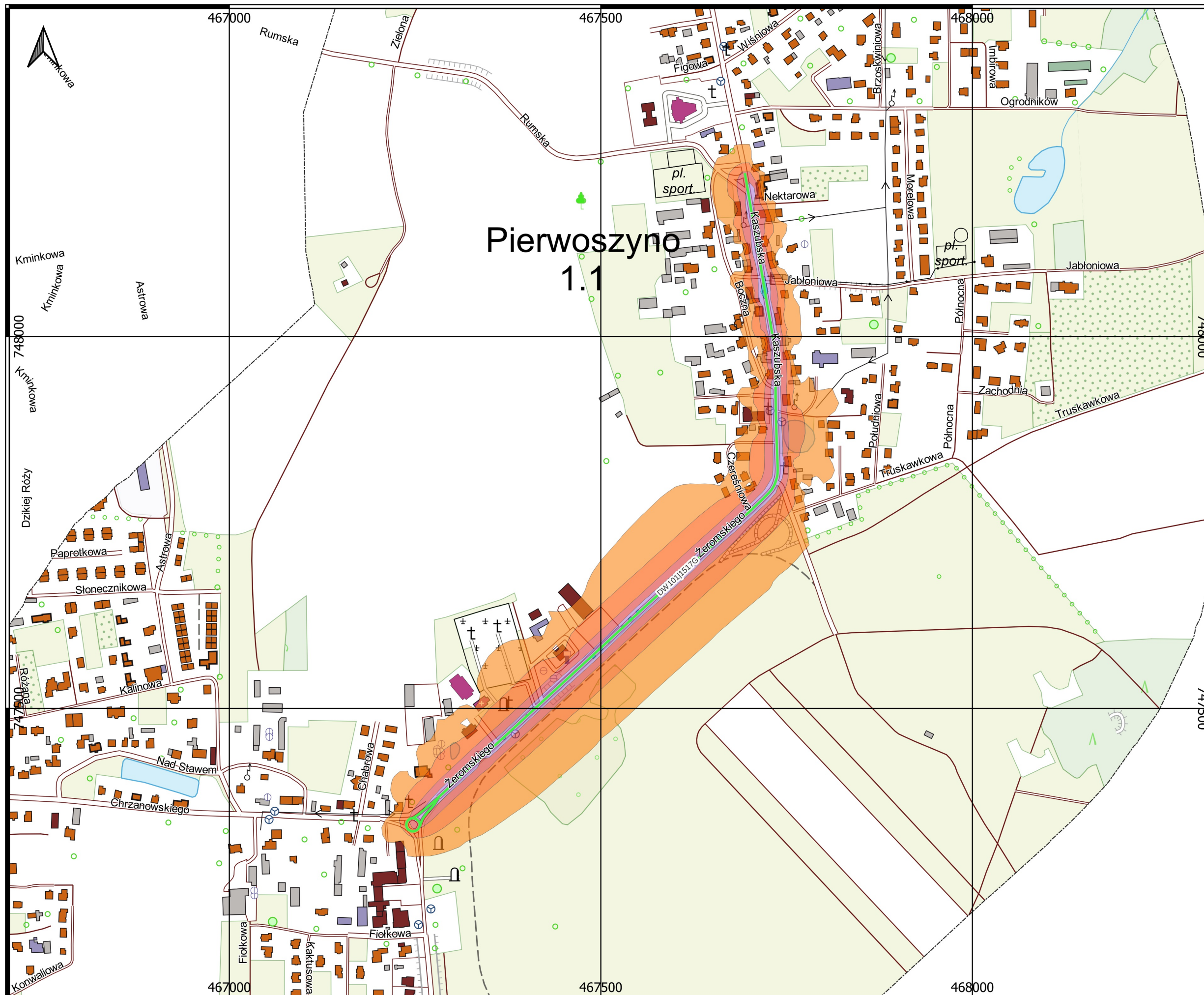
-  55,0 - 59,5 dB
-  60,0 - 64,9 dB
-  65,0 - 69,9 dB
-  70,0 - 74,9 dB
-  75 - 79,9 dB
-  > 80 dB

POWIAT PUCKI

DROGA DW101: PIERWOSZYNO
/DW100/ - KOSAKOWO

SKALA 1:5000

0 100 200 300 m



Pierwoszyńno
1.1