

STRATEGICZNE MAPY HAŁASU  
DRÓG WOJEWÓDZKICH  
W WOJEWÓDZTWIE POMORSKIM

MAPA IMISYJNA HAŁASU POCHODZĄCEGO  
OD DRÓG WOJEWÓDZKICH  
W WOJEWÓDZTWIE POMORSKIM  
O NATĘŻENIU RUCHU POW. 3 MLN  
POJAZDÓW NA ROK

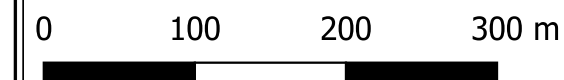
WARTOŚĆ WSKAŹNIKA LN

- 50,0 - 54,9 dB
- 55,0 - 59,9 dB
- 60,0 - 64,9 dB
- 65,0 - 69,9 dB
- 70,0 - 74,9 dB
- >75 dB

POWIAT STAROGARDZKI

DROGA DW222: GRANICA POWIATU -  
GODZISZEWO /DW224/

SKALA 1:5000











STRATEGICZNE MAPY HAŁASU  
DRÓG WOJEWÓDZKICH  
W WOJEWÓDZTWIE POMORSKIM

MAPA IMISYJNA HAŁASU POCHODZĄCEGO  
OD DRÓG WOJEWÓDZKICH  
W WOJEWÓDZTWIE POMORSKIM  
O NATĘŻENIU RUCHU POW. 3 MLN  
POJAZDÓW NA ROK

WARTOŚĆ WSKAŹNIKA LN

-  50,0 - 54,9 dB
-  55,0 - 59,9 dB
-  60,0 - 64,9 dB
-  65,0 - 69,9 dB
-  70,0 - 74,9 dB
-  >75 dB

POWIAT STAROGARDZKI

DROGA DW222: STAROGARD GD.  
/PRZEJŚCIE 1: GR. MIASTA - UL.  
MICKIEWICZA (DK22)/

SKALA 1:5000

0 100 200 300 m





STRATEGICZNE MAPY HAŁASU  
DRÓG WOJEWÓDZKICH  
W WOJEWÓDZTWIE POMORSKIM

MAPA IMISYJNA HAŁASU POCHODZĄCEGO  
OD DRÓG WOJEWÓDZKICH  
W WOJEWÓDZTWIE POMORSKIM  
O NATĘŻENIU RUCHU POW. 3 MLN  
POJAZDÓW NA ROK

WARTOŚĆ WSKAŹNIKA LN


- 50,0 - 54,9 dB
- 55,0 - 59,9 dB
- 60,0 - 64,9 dB
- 65,0 - 69,9 dB
- 70,0 - 74,9 dB
- >75 dB

POWIAT STAROGARDZKI

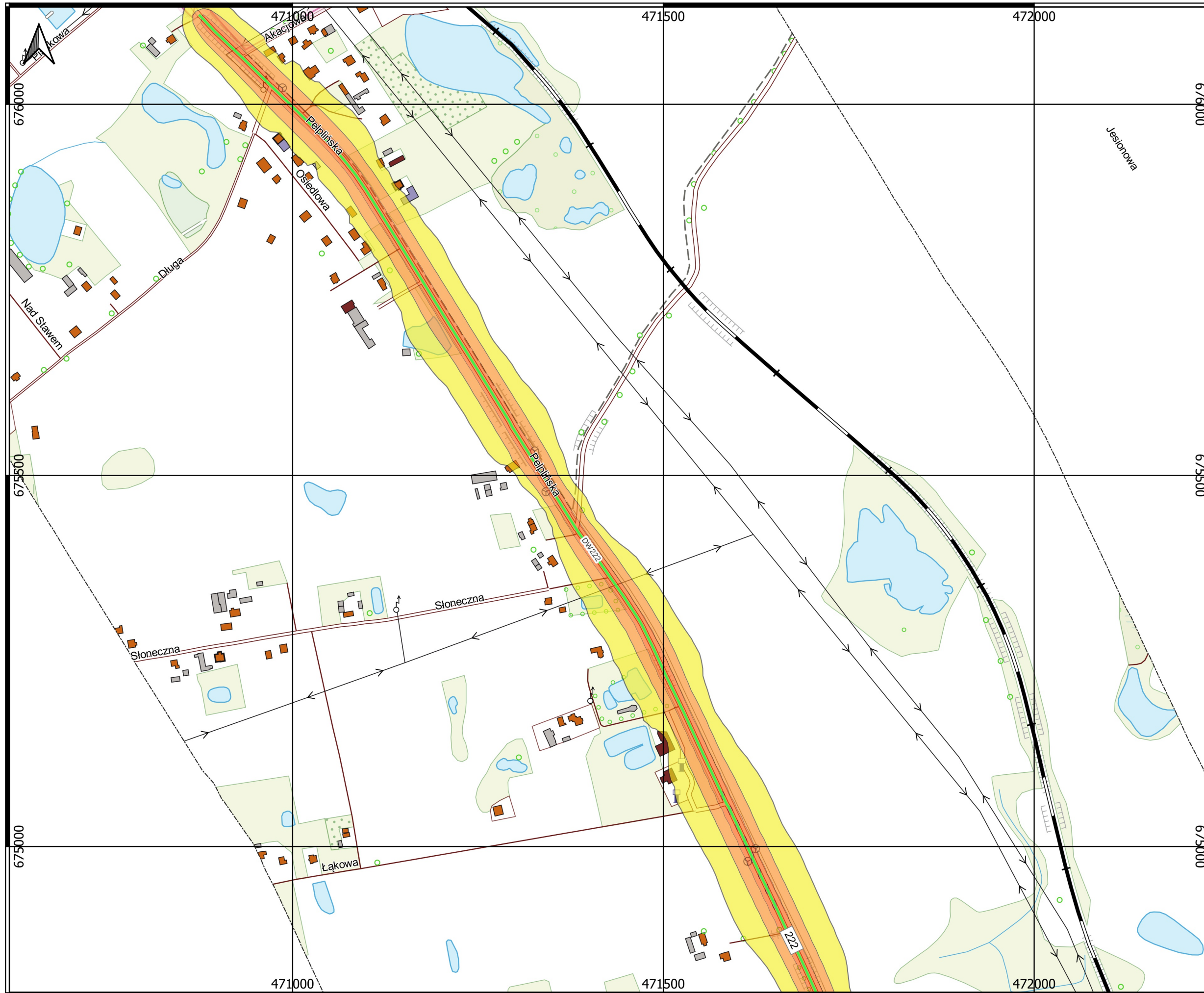
DROGA DW222: STAROGARD GD. /GR.  
MIASTA/ - JABŁOWO /DW229/

SKALA 1:5000

0 100 200 300 m



# STAROGARD GDAŃSKI



STRATEGICZNE MAPY HAŁASU  
DRÓG WOJEWÓDZKICH  
W WOJEWÓDZTWIE POMORSKIM

MAPA IMISYJNA HAŁASU POCHODZĄCEGO  
OD DRÓG WOJEWÓDZKICH  
W WOJEWÓDZTWIE POMORSKIM  
O NATĘŻENIU RUCHU POW. 3 MLN  
POJAZDÓW NA ROK

WARTOŚĆ WSKAŹNIKA LN


- 50,0 - 54,9 dB
- 55,0 - 59,9 dB
- 60,0 - 64,9 dB
- 65,0 - 69,9 dB
- 70,0 - 74,9 dB
- >75 dB

POWIAT STAROGARDZKI

DROGA DW22: STAROGARD GD. /GR.  
MIASTA/ - JABŁOWO /DW229/

SKALA 1:5000

0 100 200 300 m





STRATEGICZNE MAPY HAŁASU  
DRÓG WOJEWÓDZKICH  
W WOJEWÓDZTWIE POMORSKIM

MAPA IMISYJNA HAŁASU POCHODZACEGO  
OD DRÓG WOJEWÓDZKICH  
W WOJEWÓDZTWIE POMORSKIM  
O NATĘŻENIU RUCHU POW. 3 MLN  
POJAZDÓW NA ROK

WARTOŚĆ WSKAŹNIKA LN

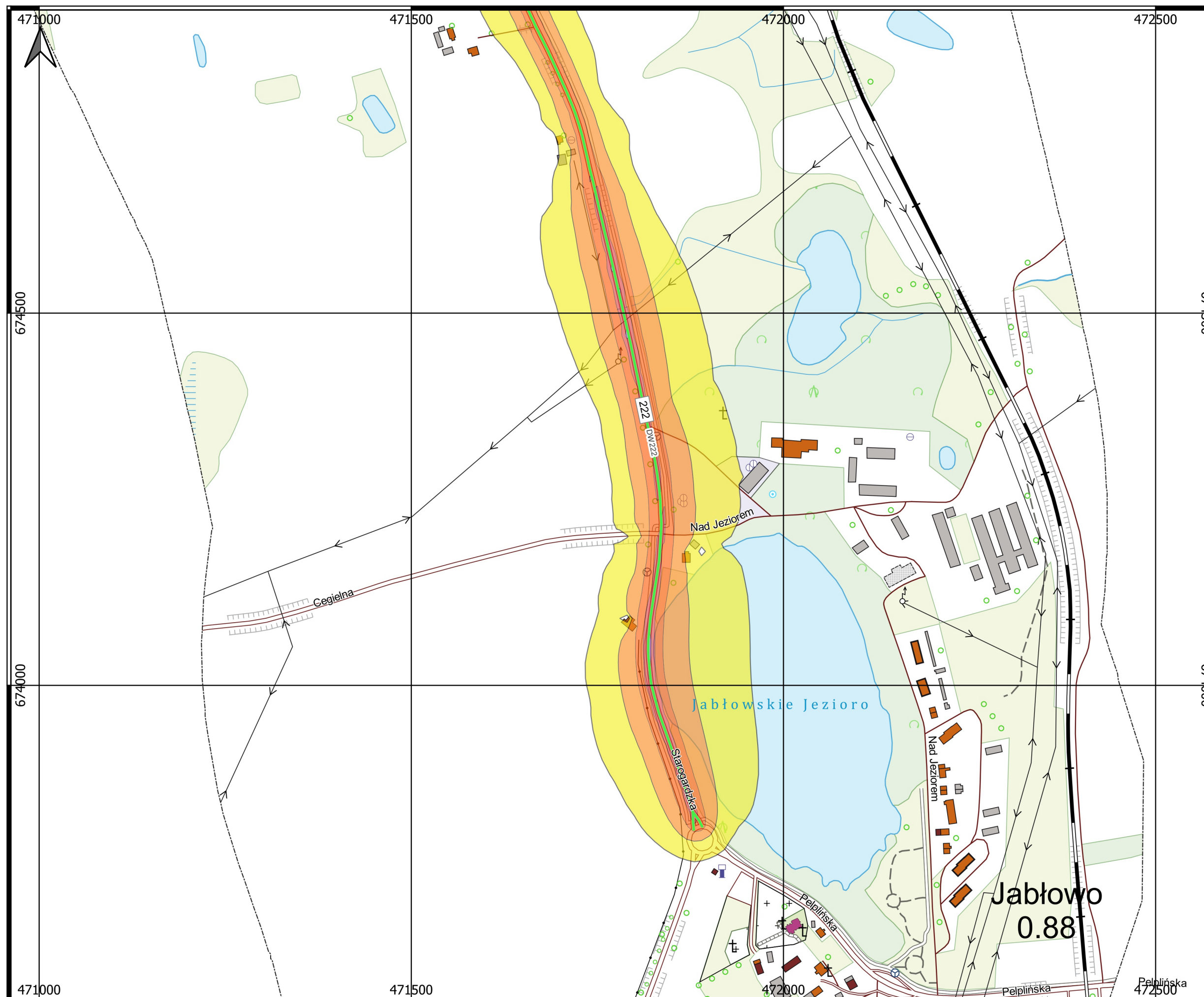
- 50,0 - 54,9 dB
- 55,0 - 59,9 dB
- 60,0 - 64,9 dB
- 65,0 - 69,9 dB
- 70,0 - 74,9 dB
- >75 dB

POWIAT STAROGARDZKI

DROGA DW222: STAROGARD GD. /GR.  
MIASTA/ - JABŁOWO /DW229/

SKALA 1:5000

0 100 200 300 m



Jabłowo  
0.88