



STRATEGICZNE MAPY HAŁASU
DRÓG WOJEWÓDZKICH
W WOJEWÓDZTWIE POMORSKIM

MAPA IMISYJNA HAŁASU POCHODZĄCEGO
OD DRÓG WOJEWÓDZKICH
W WOJEWÓDZTWIE POMORSKIM
O NATĘŻENIU RUCHU POW. 3 MLN
POJAZDÓW NA ROK

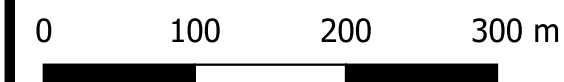
WARTOŚĆ WSKAŹNIKA LN

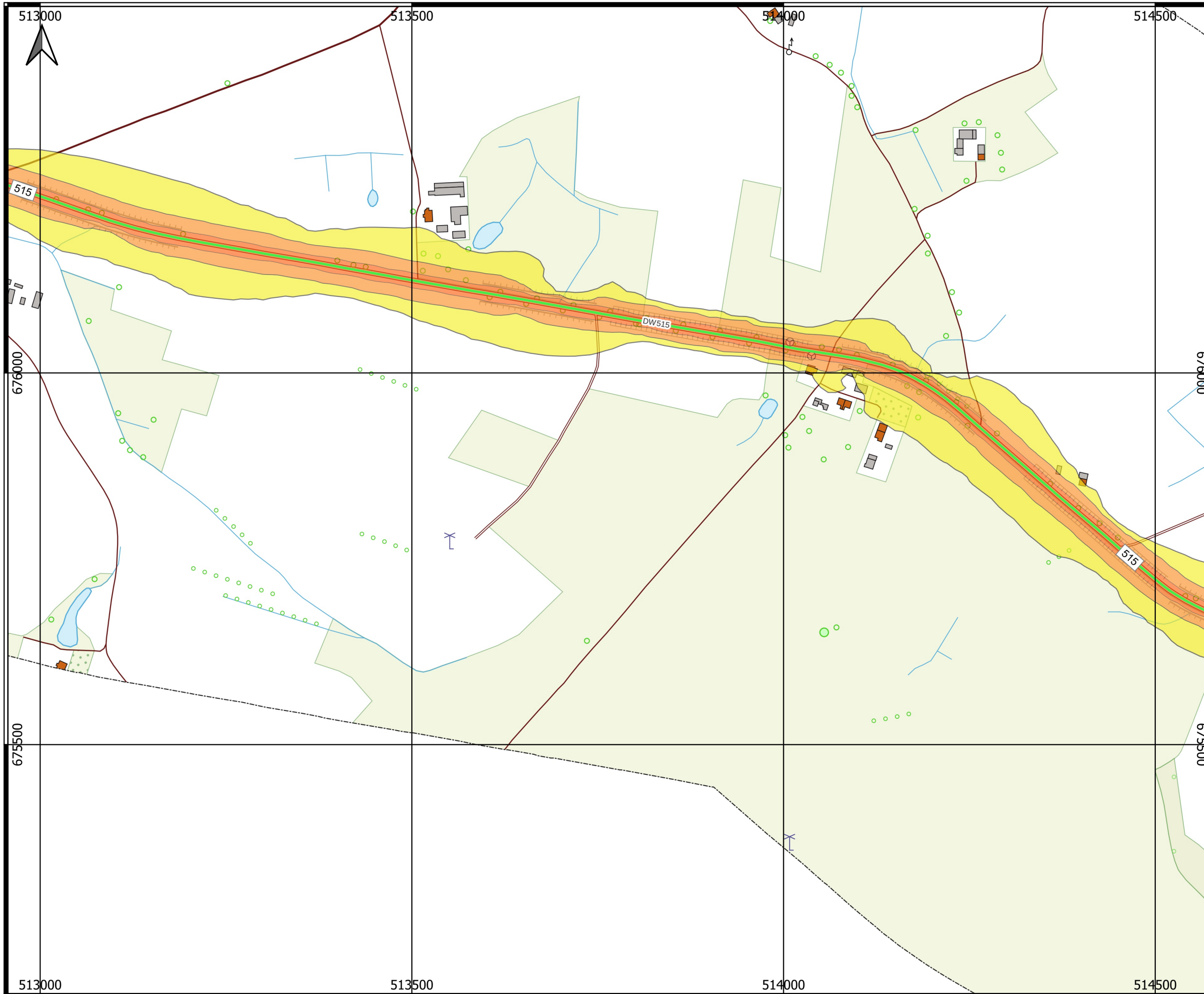
- 50,0 - 54,9 dB
- 55,0 - 59,9 dB
- 60,0 - 64,9 dB
- 65,0 - 69,9 dB
- 70,0 - 74,9 dB
- >75 dB

POWIAT SZTUMSKI

DROGA DW515: DĄBRÓWKA MALB. -
DZIERZGON /DW527/

SKALA 1:5000





STRATEGICZNE MAPY HAŁASU
DRÓG WOJEWÓDZKICH
W WOJEWÓDZTWIE POMORSKIM

MAPA IMISYJNA HAŁASU POCHODZĄCEGO
OD DRÓG WOJEWÓDZKICH
W WOJEWÓDZTWIE POMORSKIM
O NATĘŻENIU RUCHU POW. 3 MLN
POJAZDÓW NA ROK

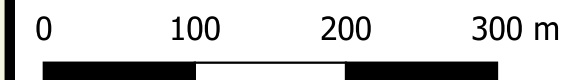
WARTOŚĆ WSKAŹNIKA LN

- 50,0 - 54,9 dB
- 55,0 - 59,9 dB
- 60,0 - 64,9 dB
- 65,0 - 69,9 dB
- 70,0 - 74,9 dB
- >75 dB

POWIAT SZTUMSKI

DROGA DW515: DĄBRÓWKA MALB. -
DZIERZGOŃ /DW527/

SKALA 1:5000











STRATEGICZNE MAPY HAŁASU
DRÓG WOJEWÓDZKICH
W WOJEWÓDZTWIE POMORSKIM

MAPA IMISYJNA HAŁASU POCHODZĄCEGO
OD DRÓG WOJEWÓDZKICH
W WOJEWÓDZTWIE POMORSKIM
O NATĘŻENIU RUCHU POW. 3 MLN
POJAZDÓW NA ROK

WARTOŚĆ WSKAŹNIKA LN

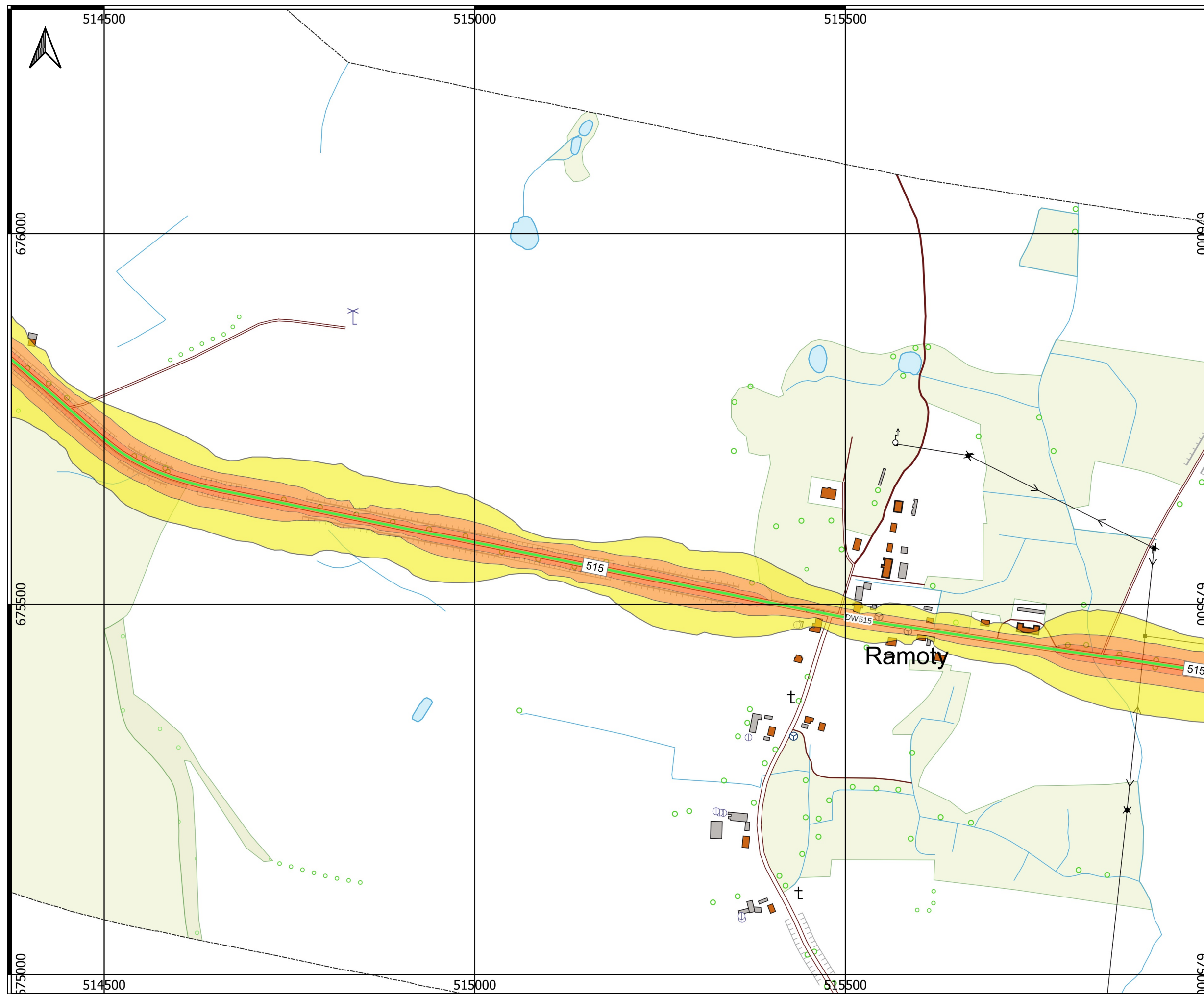
-  50,0 - 54,9 dB
-  55,0 - 59,9 dB
-  60,0 - 64,9 dB
-  65,0 - 69,9 dB
-  70,0 - 74,9 dB
-  >75 dB

POWIAT SZTUMSKI

DROGA DW515: DĄBRÓWKA MALB. -
DZIERZGÓŃ /DW527/

SKALA 1:5000

0 100 200 300 m











STRATEGICZNE MAPY HAŁASU
DRÓG WOJEWÓDZKICH
W WOJEWÓDZTWIE POMORSKIM

MAPA IMISYJNA HAŁASU POCHODZĄCEGO
OD DRÓG WOJEWÓDZKICH
W WOJEWÓDZTWIE POMORSKIM
O NATĘŻENIU RUCHU POW. 3 MLN
POJAZDÓW NA ROK

WARTOŚĆ WSKAŹNIKA LN

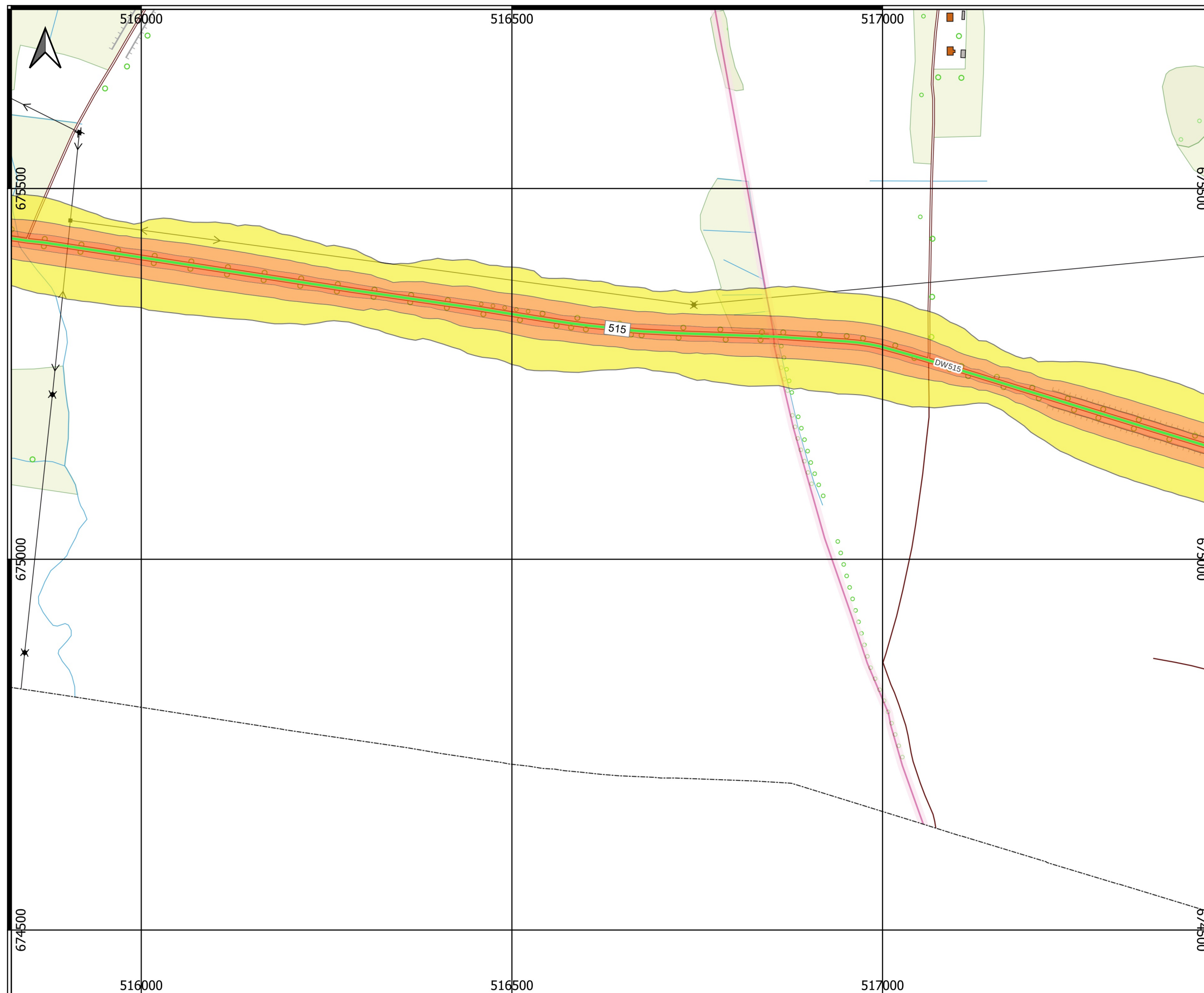
-  50,0 - 54,9 dB
-  55,0 - 59,9 dB
-  60,0 - 64,9 dB
-  65,0 - 69,9 dB
-  70,0 - 74,9 dB
-  >75 dB

POWIAT SZTUMSKI

DROGA DW515: DĄBRÓWKA MALB. -
DZIERZGÓŃ /DW527/

SKALA 1:5000

0 100 200 300 m











STRATEGICZNE MAPY HAŁASU
DRÓG WOJEWÓDZKICH
W WOJEWÓDZTWIE POMORSKIM

MAPA IMISYJNA HAŁASU POCHODZĄCEGO
OD DRÓG WOJEWÓDZKICH
W WOJEWÓDZTWIE POMORSKIM
O NATĘŻENIU RUCHU POW. 3 MLN
POJAZDÓW NA ROK

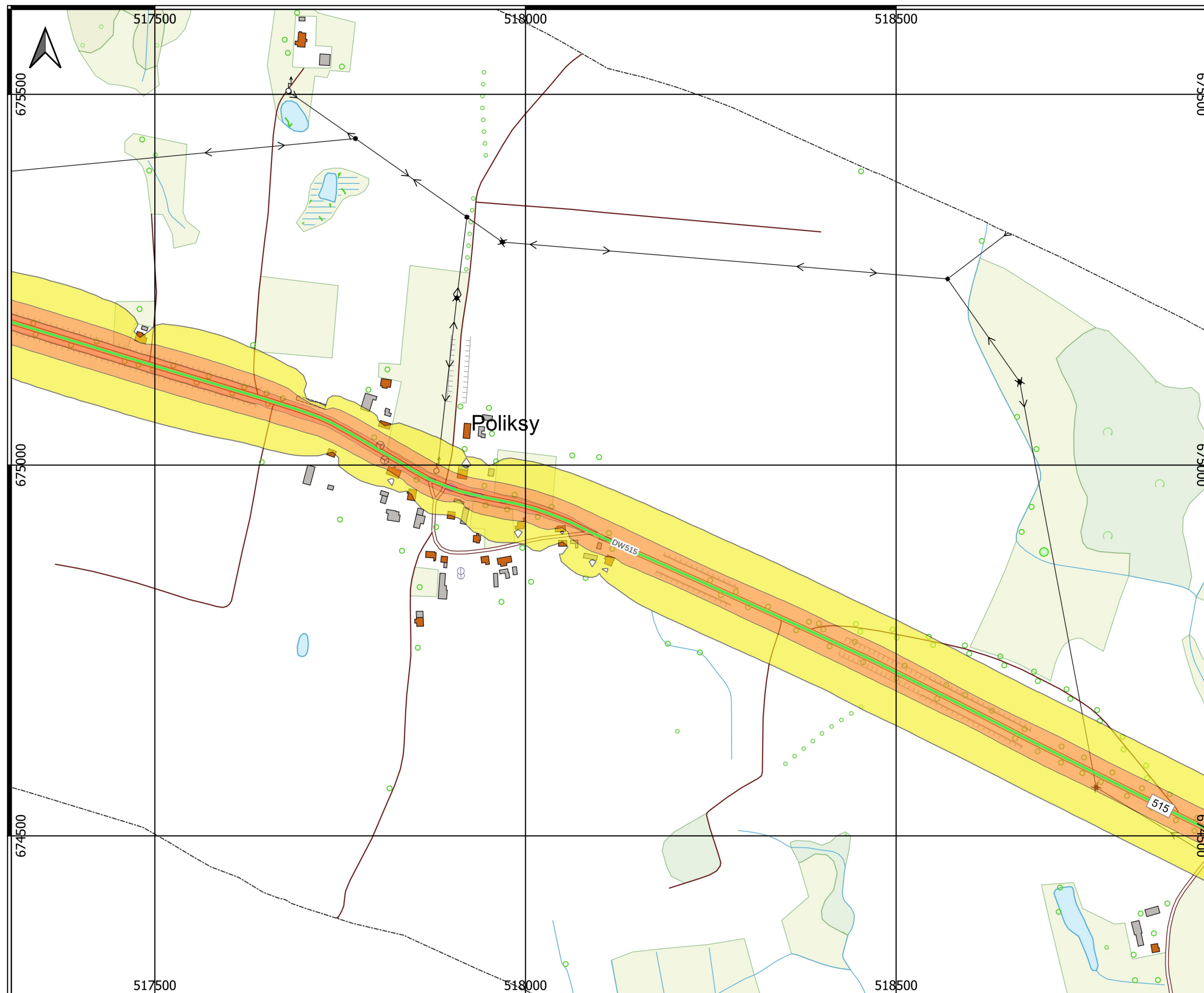
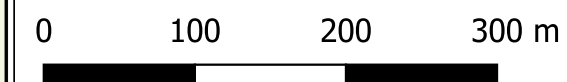
WARTOŚĆ WSKAŹNIKA LN

-  50,0 - 54,9 dB
-  55,0 - 59,9 dB
-  60,0 - 64,9 dB
-  65,0 - 69,9 dB
-  70,0 - 74,9 dB
-  >75 dB

POWIAT SZTUMSKI

DROGA DW515: DĄBRÓWKA MALB. -
DZIERZGÓŃ /DW527/

SKALA 1:5000











STRATEGICZNE MAPY HAŁASU
DRÓG WOJEWÓDZKICH
W WOJEWÓDZTWIE POMORSKIM

MAPA IMISYJNA HAŁASU POCHODZĄCEGO
OD DRÓG WOJEWÓDZKICH
W WOJEWÓDZTWIE POMORSKIM
O NATĘŻENIU RUCHU POW. 3 MLN
POJAZDÓW NA ROK

WARTOŚĆ WSKAŹNIKA LN

-  50,0 - 54,9 dB
-  55,0 - 59,9 dB
-  60,0 - 64,9 dB
-  65,0 - 69,9 dB
-  70,0 - 74,9 dB
-  >75 dB

POWIAT SZTUMSKI

DROGA DW515: DĄBRÓWKA MALB. -
DZIERZGON /DW527/

SKALA 1:5000

0 100 200 300 m











STRATEGICZNE MAPY HAŁASU
DRÓG WOJEWÓDZKICH
W WOJEWÓDZTWIE POMORSKIM

MAPA IMISYJNA HAŁASU POCHODZĄCEGO
OD DRÓG WOJEWÓDZKICH
W WOJEWÓDZTWIE POMORSKIM
O NATĘŻENIU RUCHU POW. 3 MLN
POJAZDÓW NA ROK

WARTOŚĆ WSKAŹNIKA LN

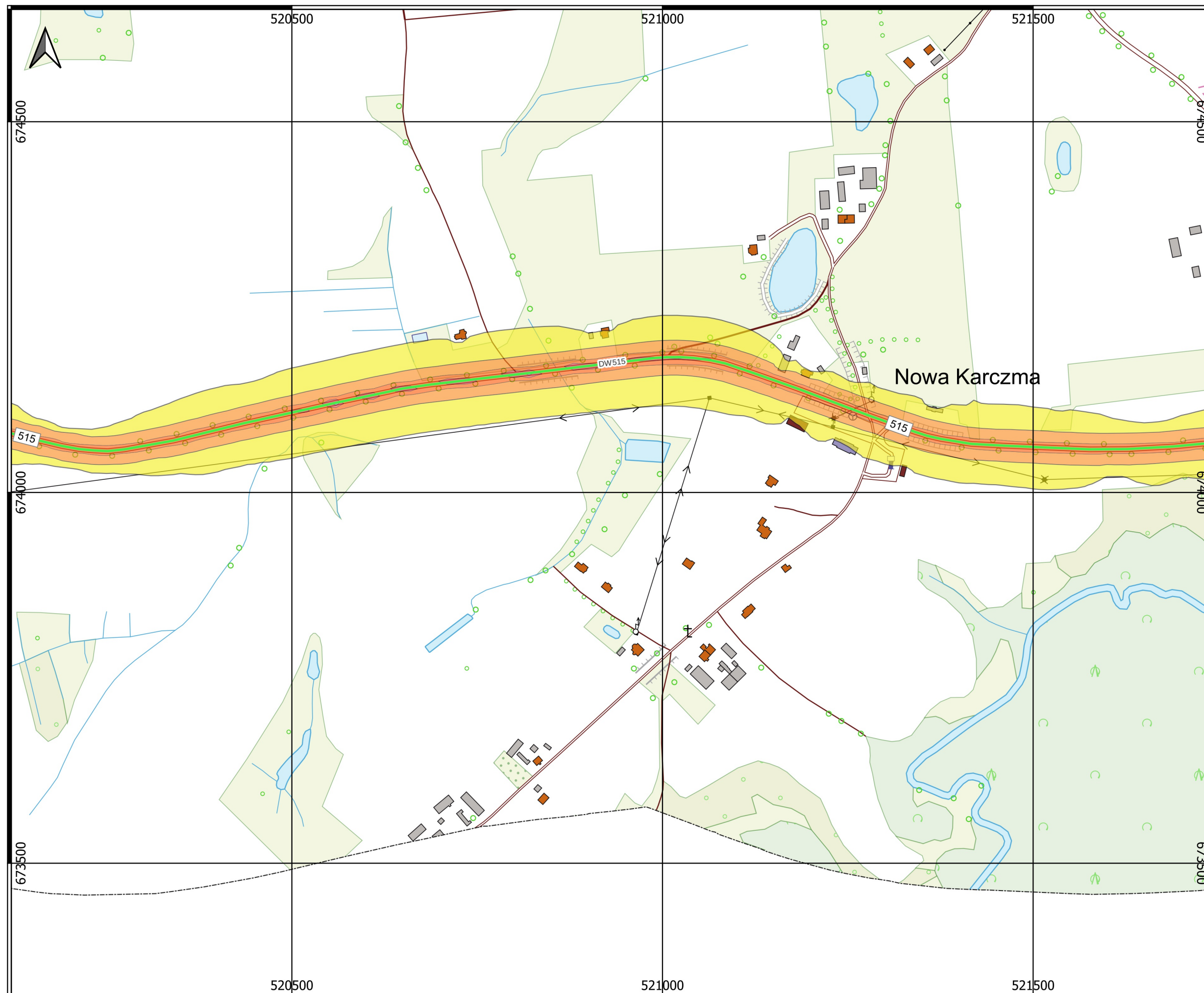
-  50,0 - 54,9 dB
-  55,0 - 59,9 dB
-  60,0 - 64,9 dB
-  65,0 - 69,9 dB
-  70,0 - 74,9 dB
-  >75 dB

POWIAT SZTUMSKI

DROGA DW515: DĄBRÓWKA MALB. -
DZIERZGON /DW527/

SKALA 1:5000

0 100 200 300 m











STRATEGICZNE MAPY HAŁASU
DRÓG WOJEWÓDZKICH
W WOJEWÓDZTWIE POMORSKIM

MAPA IMISYJNA HAŁASU POCHODZĄCEGO
OD DRÓG WOJEWÓDZKICH
W WOJEWÓDZTWIE POMORSKIM
O NATĘŻENIU RUCHU POW. 3 MLN
POJAZDÓW NA ROK

WARTOŚĆ WSKAŹNIKA LN

-  50,0 - 54,9 dB
-  55,0 - 59,9 dB
-  60,0 - 64,9 dB
-  65,0 - 69,9 dB
-  70,0 - 74,9 dB
-  >75 dB

POWIAT SZTUMSKI

DROGA DW515: DĄBRÓWKA MALB. -
DZIERZGON /DW527/

SKALA 1:5000

0 100 200 300 m

