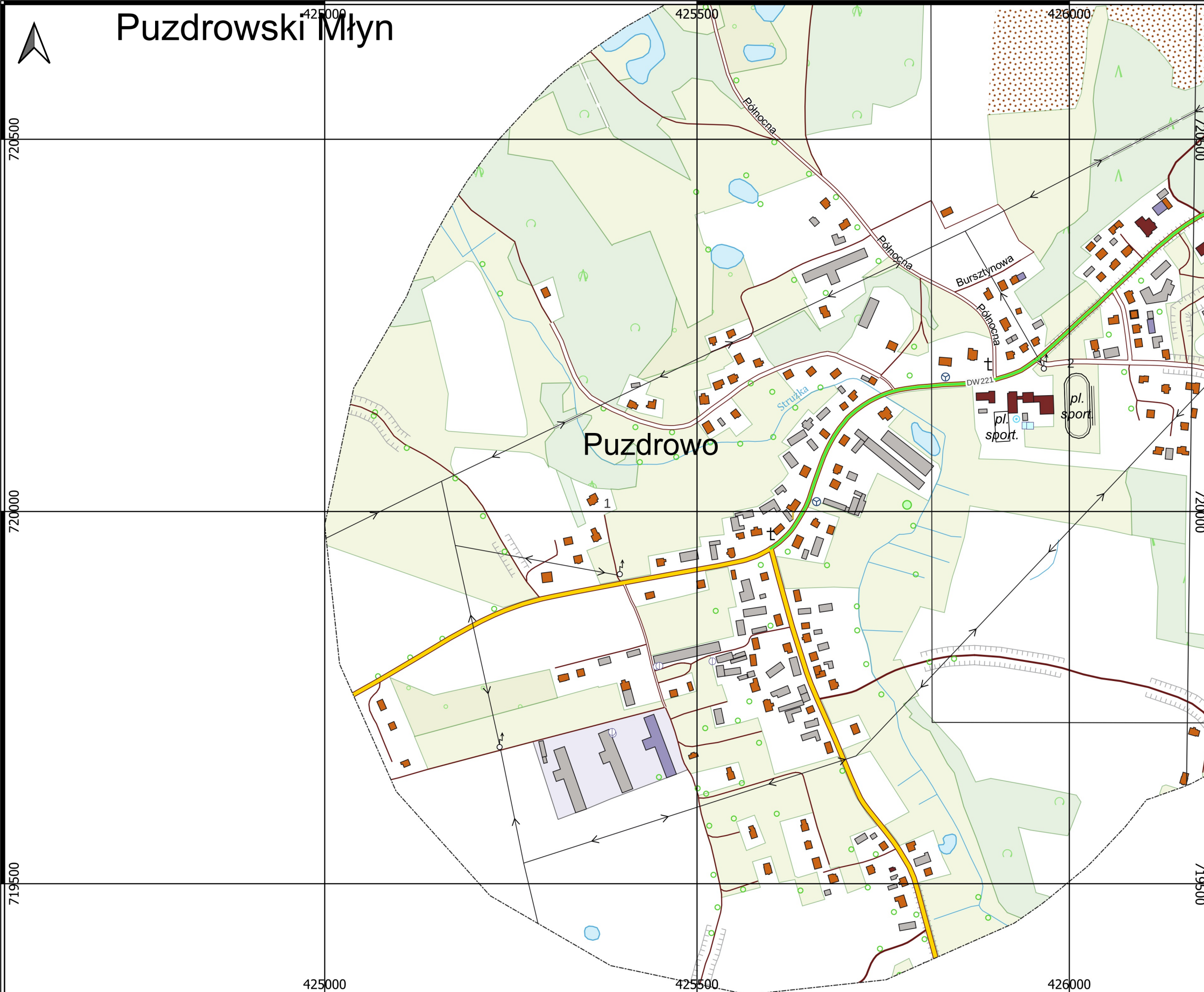







# Puzdrowski Młyn



STRATEGICZNE MAPY HAŁASU  
DRÓG WOJEWÓDZKICH  
W WOJEWÓDZTWIE POMORSKIM

MAPA TERENÓW ZAGROŻONYCH HAŁASEM  
POCHODZĄCYM OD DRÓG WOJEWÓDZKICH  
W WOJEWÓDZTWIE POMORSKIM  
O NATĘŻENIU RUCHU POW. 3 MLN  
POJAZDÓW NA ROK


ZAKRES PRZEKROCZEŃ  
WSKAŹNIKA LDWN

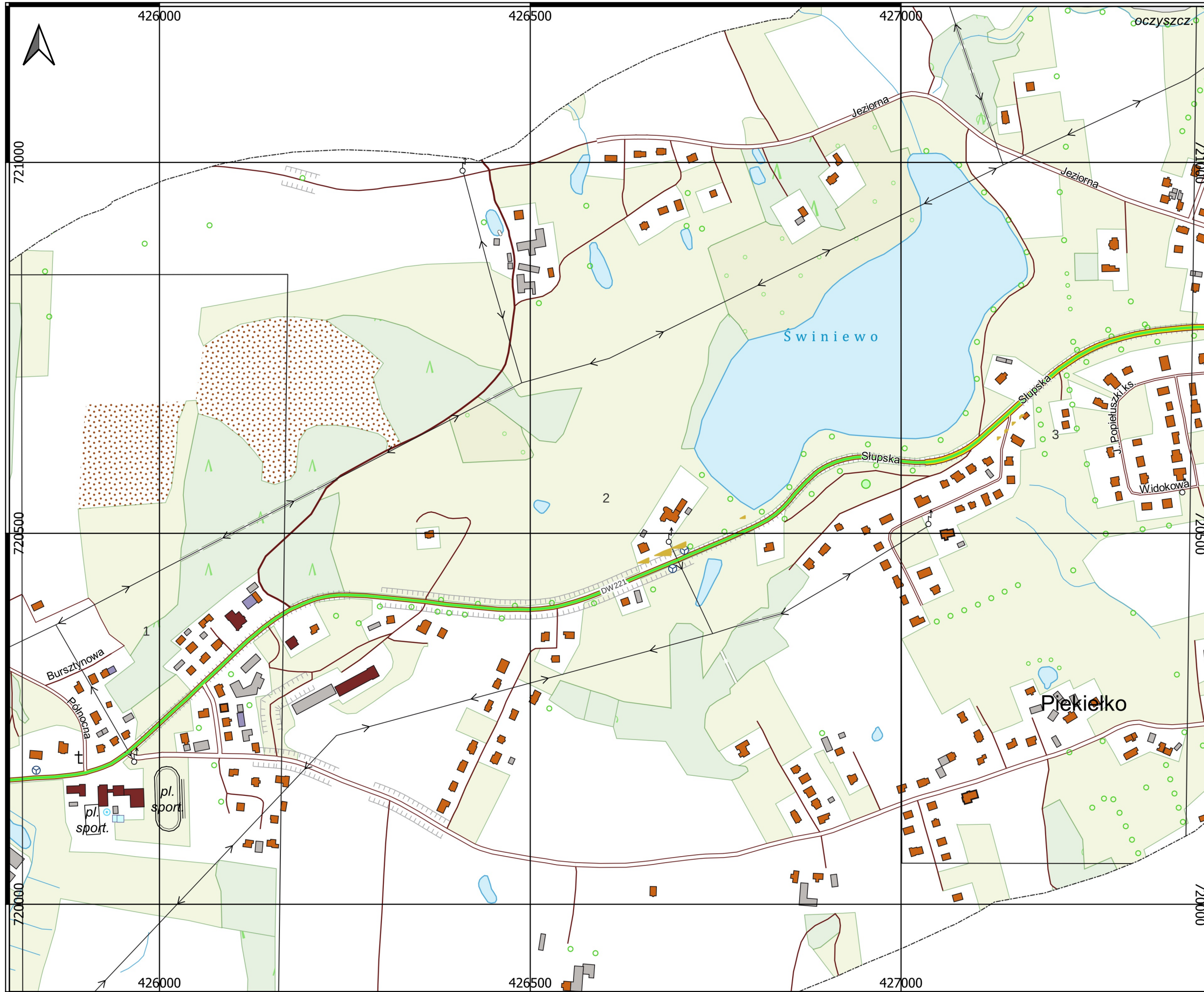
-  Brak przekroczeń  
lub przekroczenia  
mniejsze niż 1 dB
-  1 - 5 dB
-  5 - 10 dB

POWIAT KARTUSKI

DROGA DW211: PUZDROWO /DW214/  
- SIERAKOWICE /DW214/

SKALA 1:5000





STRATEGICZNE MAPY HAŁASU  
DRÓG WOJEWÓDZKICH  
W WOJEWÓDZTWIE POMORSKIM

MAPA TERENÓW ZAGROŻONYCH HAŁASEM  
POCHODZĄCYM OD DRÓG WOJEWÓDZKICH  
W WOJEWÓDZTWIE POMORSKIM  
O NATĘŻENIU RUCHU POW. 3 MLN  
POJAZDÓW NA ROK


ZAKRES PRZEKROCZEŃ  
WSKAŹNIKA LDWN

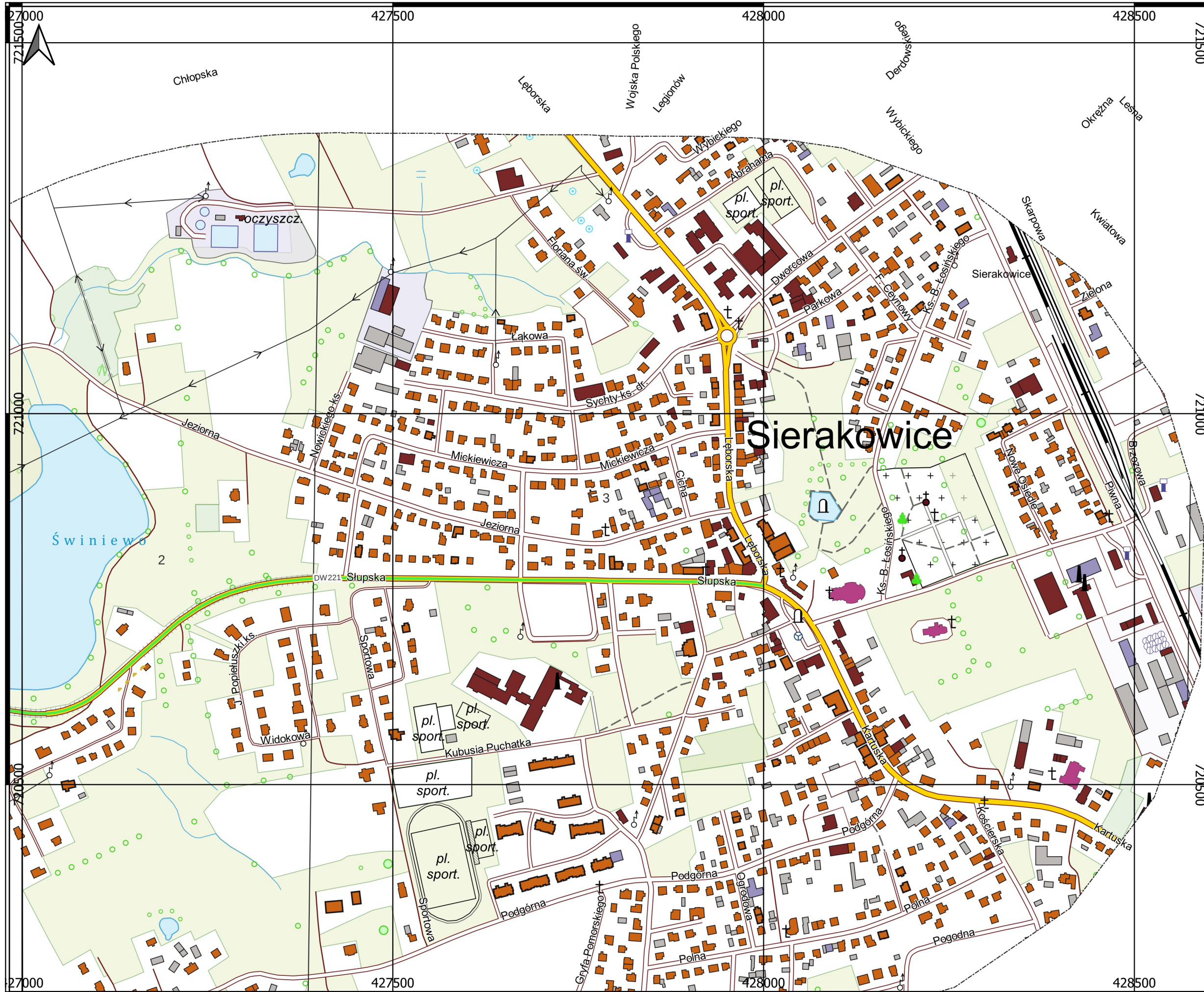
- Brak przekroczeń  
lub przekroczenia  
mniejsze niż 1 dB
- 1 - 5 dB
- 5 - 10 dB

POWIAT KARTUSKI

DROGA DW211:PUZDROWO /DW214/  
- SIERAKOWICE /DW214/

SKALA 1:5000





STRATEGICZNE MAPY HAŁASU  
DRÓG WOJEWÓDZKICH  
W WOJEWÓDZTWIE POMORSKIM

MAPA TERENÓW ZAGROŻONYCH HAŁASEM  
POCHODZĄCYM OD DRÓG WOJEWÓDZKICH  
W WOJEWÓDZTWIE POMORSKIM  
O NATĘŻENIU RUCHU POW. 3 MLN  
POJAZDÓW NA ROK

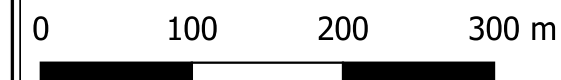
ZAKRES PRZEKROCZEŃ  
WSKAŹNIKA LDWN

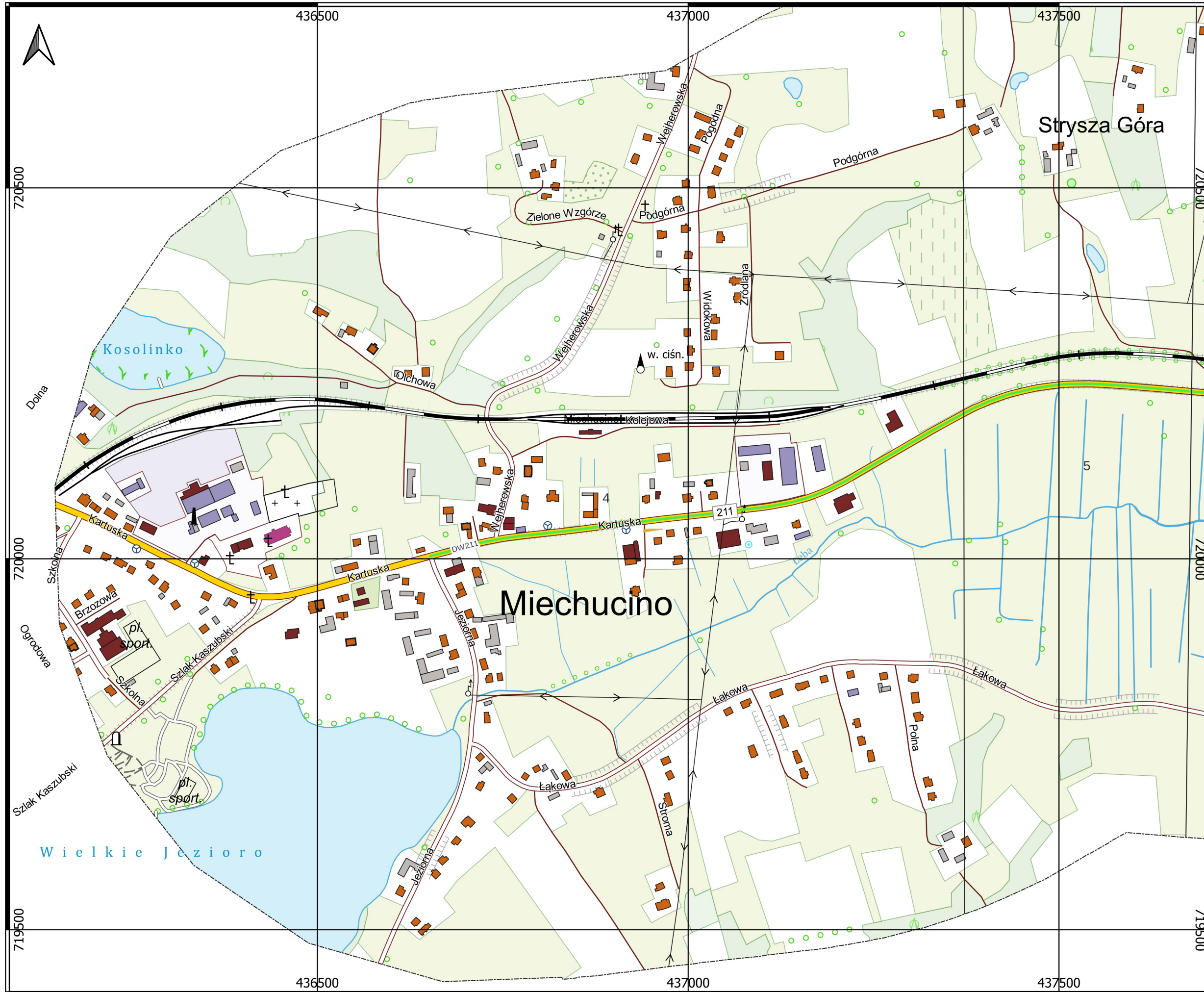
- Brak przekroczeń  
lub przekroczenia  
mniejsze niż 1 dB
- 1 - 5 dB
- 5 - 10 dB

POWIAT KARTUSKI

DROGA DW211: PUZDROWO /DW214/  
- SIERAKOWICE /DW214/

SKALA 1:5000





STRATEGICZNE MAPY HAŁASU  
DRÓG WOJEWÓDZKICH  
W WOJEWÓDZTWIE POMORSKIM

MAPA TERENÓW ZAGROŻONYCH HAŁASEM  
POCHODZĄCYM OD DRÓG WOJEWÓDZKICH  
W WOJEWÓDZTWIE POMORSKIM  
O NATĘŻENIU RUCHU POW. 3 MLN  
POJAZDÓW NA ROK

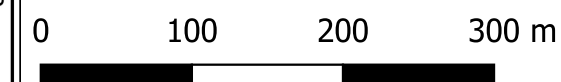
ZAKRES PRZEKROCZEŃ  
WSKAŹNIKA LDWN

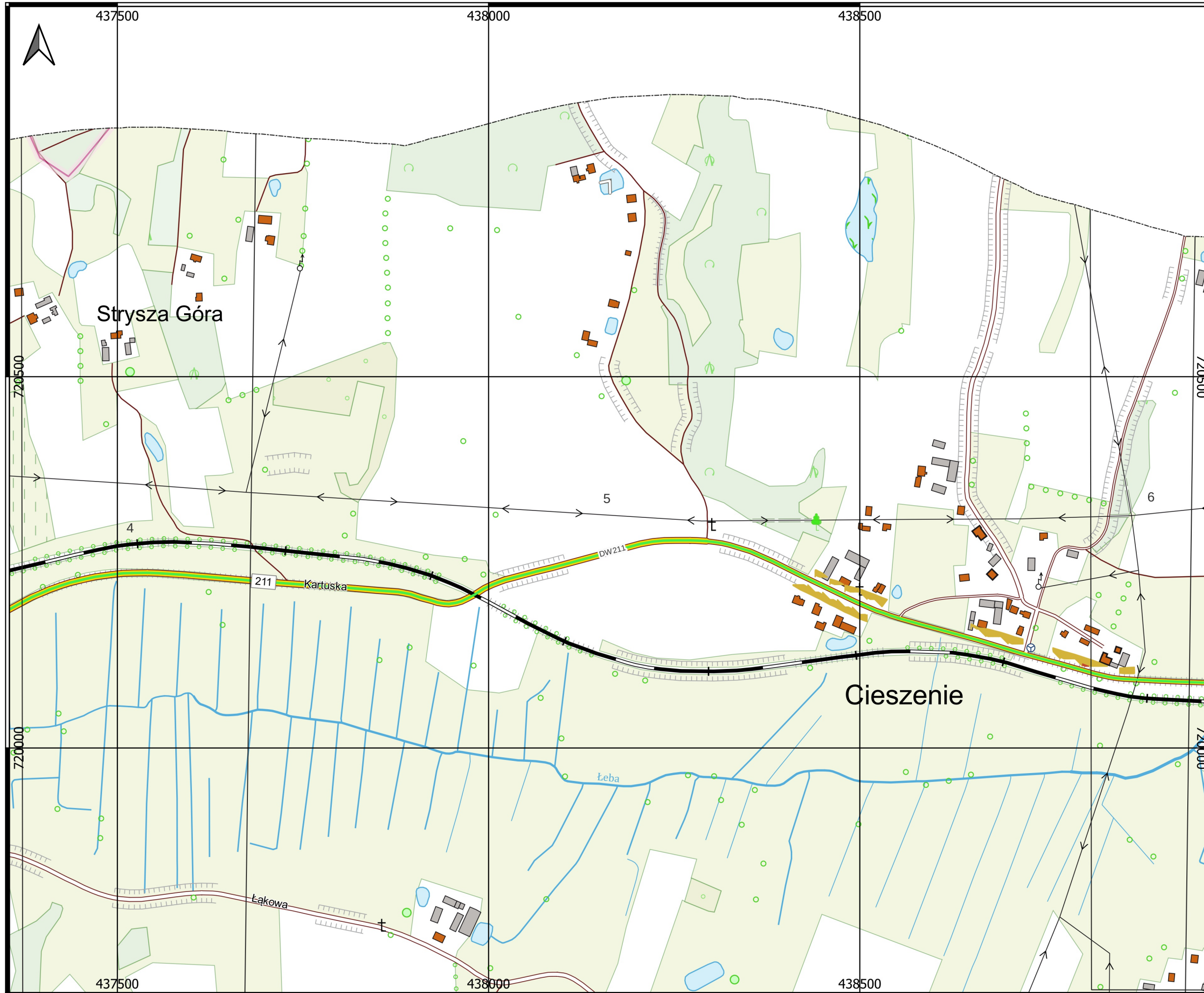
- Brak przekroczeń  
lub przekroczenia  
mniejsze niż 1 dB
- 1 - 5 dB
- 5 - 10 dB

POWIAT KARTUSKI

DROGA DW211: MIECHUCINO -  
ŻUKOWO /DK20/

SKALA 1:5000





STRATEGICZNE MAPY HAŁASU  
DRÓG WOJEWÓDZKICH  
W WOJEWÓDZTWIE POMORSKIM

MAPA TERENÓW ZAGROŻONYCH HAŁASEM  
POCHODZĄCYM OD DRÓG WOJEWÓDZKICH  
W WOJEWÓDZTWIE POMORSKIM  
O NATĘŻENIU RUCHU POW. 3 MLN  
POJAZDÓW NA ROK

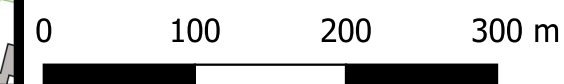
ZAKRES PRZEKROCZEŃ  
WSKAŹNIKA LDWN

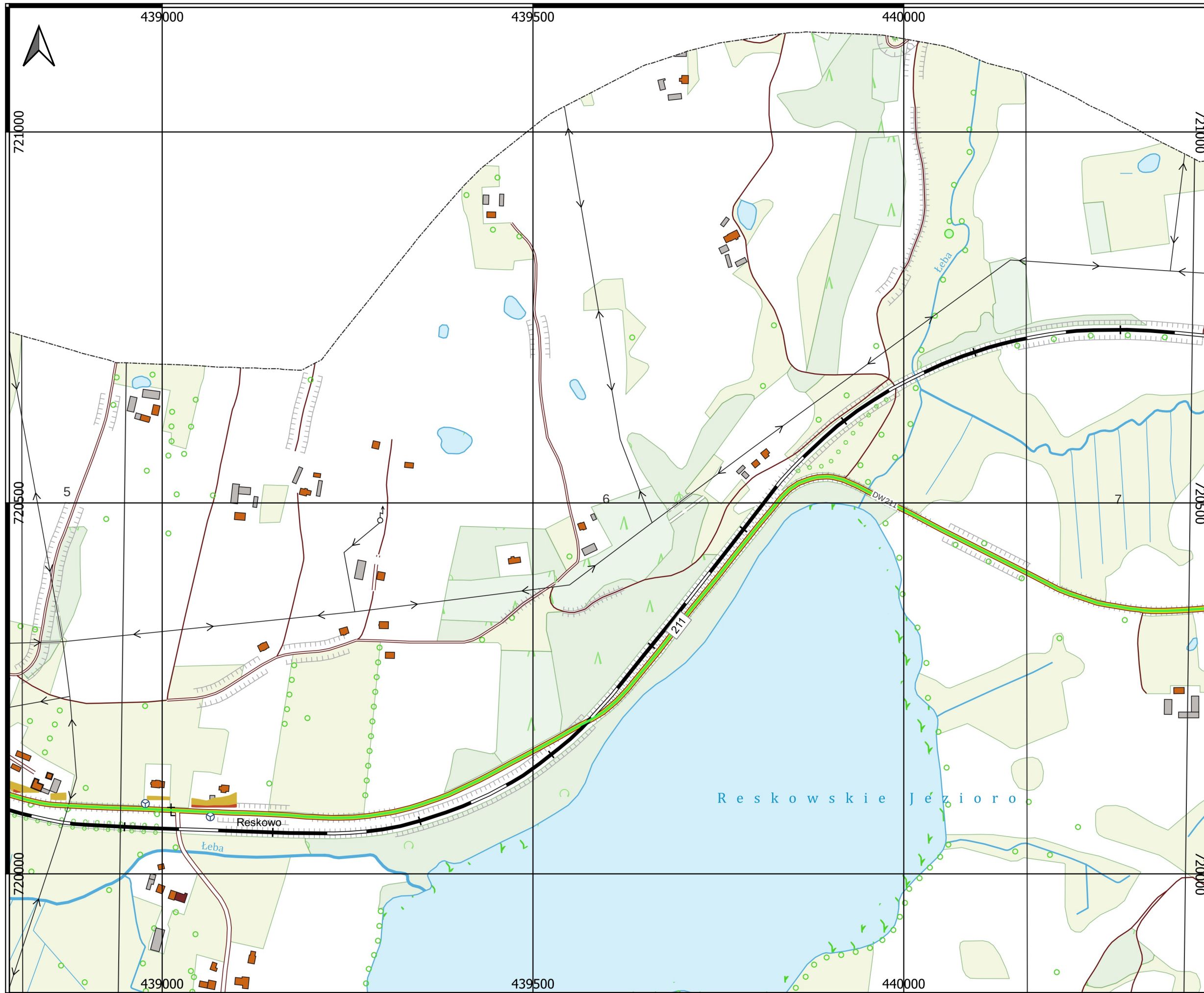
- Brak przekroczeń  
lub przekroczenia  
mniejsze niż 1 dB
- 1 - 5 dB
- 5 - 10 dB

POWIAT KARTUSKI

DROGA DW211: MIECHUCINO -  
ŻUKOWO /DK20/

SKALA 1:5000





STRATEGICZNE MAPY HAŁASU  
DRÓG WOJEWÓDZKICH  
W WOJEWÓDZTWIE POMORSKIM

MAPA TERENÓW ZAGROŻONYCH HAŁASEM  
POCHODZĄCYM OD DRÓG WOJEWÓDZKICH  
W WOJEWÓDZTWIE POMORSKIM  
O NATĘŻENIU RUCHU POW. 3 MLN  
POJAZDÓW NA ROK

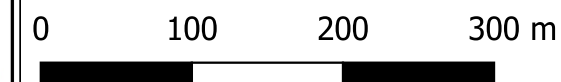
ZAKRES PRZEKROCZEŃ  
WSKAŹNIKA LDWN

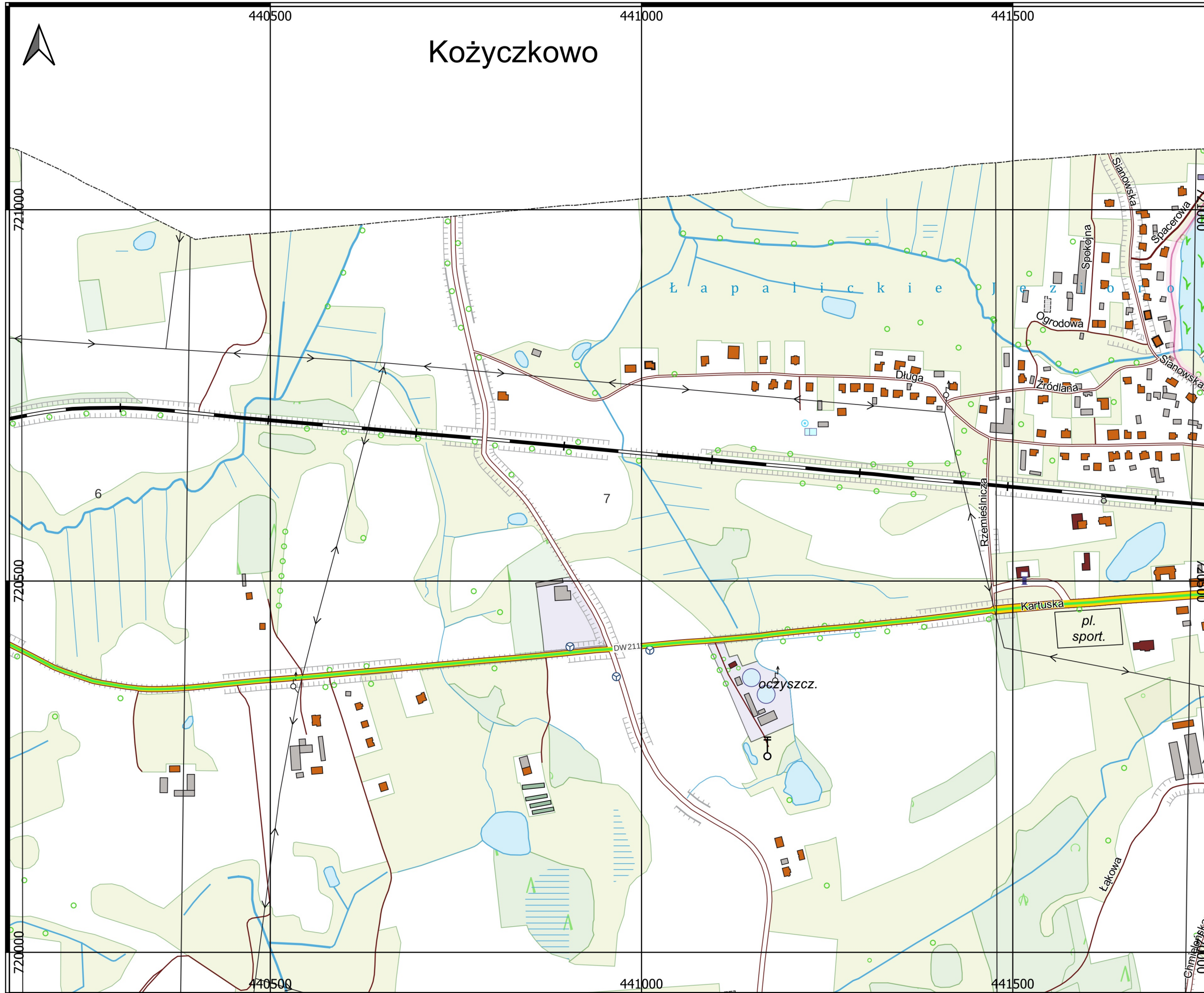
- Brak przekroczeń  
lub przekroczenia  
mniejsze niż 1 dB
- 1 - 5 dB
- 5 - 10 dB

POWIAT KARTUSKI

DROGA DW211: MIECHUCINO -  
ŻUKOWO /DK20/

SKALA 1:5000





STRATEGICZNE MAPY HAŁASU  
DRÓG WOJEWÓDZKICH  
W WOJEWÓDZTWIE POMORSKIM

MAPA TERENÓW ZAGROŻONYCH HAŁASEM  
POCHODZĄCYM OD DRÓG WOJEWÓDZKICH  
W WOJEWÓDZTWIE POMORSKIM  
O NATĘŻENIU RUCHU POW. 3 MLN  
POJAZDÓW NA ROK

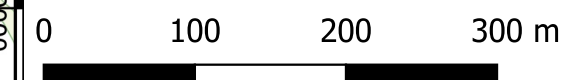
ZAKRES PRZEKROCZEŃ  
WSKAŹNIKA LDWN

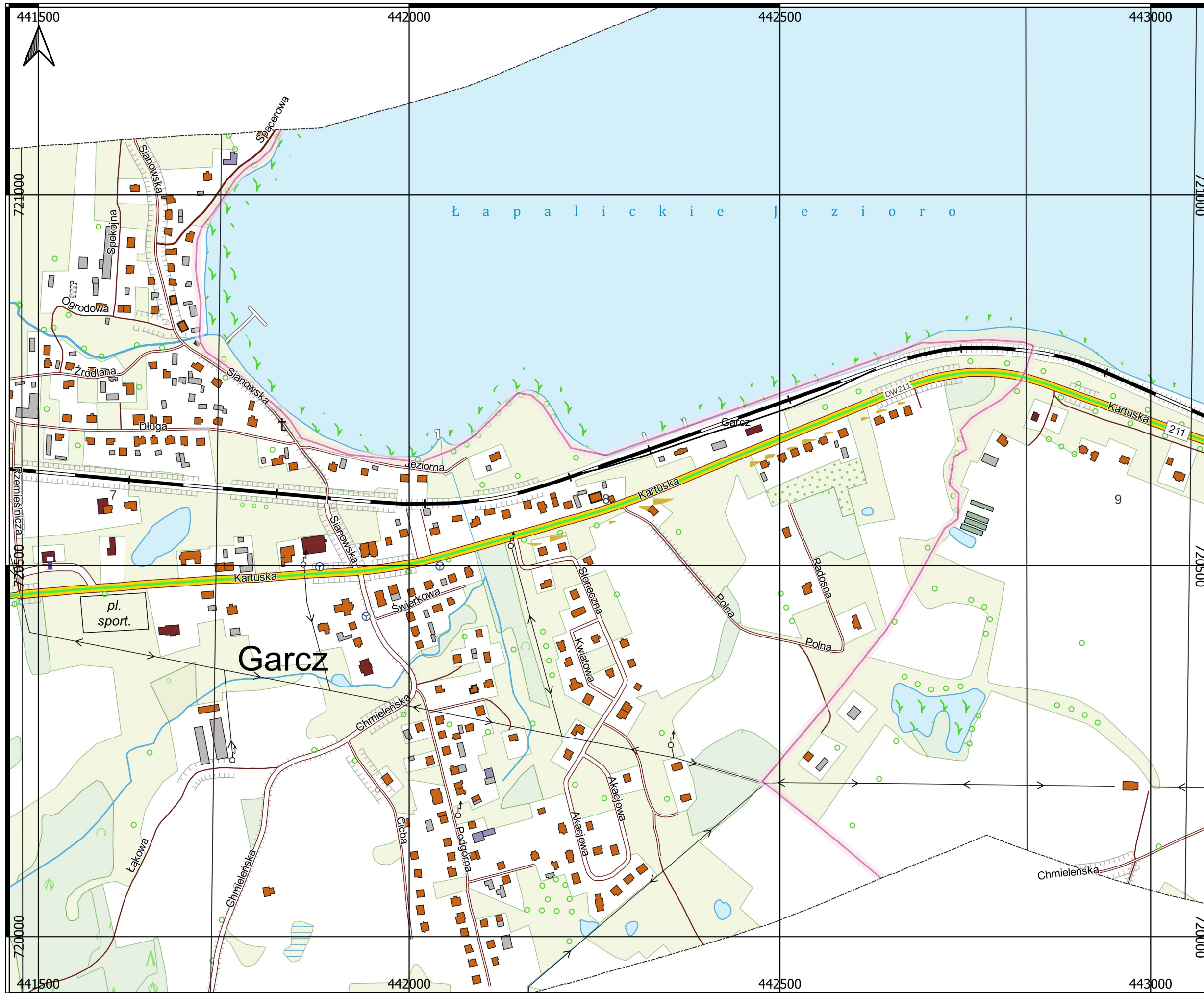
- Brak przekroczeń  
lub przekroczenia  
mniejsze niż 1 dB
- 1 - 5 dB
- 5 - 10 dB

POWIAT KARTUSKI

DROGA DW211: MIECHUCINO -  
ŻUKOWO /DK20/

SKALA 1:5000





STRATEGICZNE MAPY HAŁASU  
DRÓG WOJEWÓDZKICH  
W WOJEWÓDZTWIE POMORSKIM

MAPA TERENÓW ZAGROŻONYCH HAŁASEM  
POCHODZĄCYM OD DRÓG WOJEWÓDZKICH  
W WOJEWÓDZTWIE POMORSKIM  
O NATĘŻENIU RUCHU POW. 3 MLN  
POJAZDÓW NA ROK

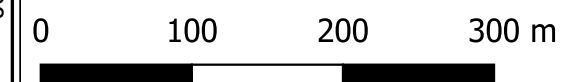
ZAKRES PRZEKROCZEŃ  
WSKAŹNIKA LDWN

- Brak przekroczeń  
lub przekroczenia  
mniejsze niż 1 dB
- 1 - 5 dB
- 5 - 10 dB

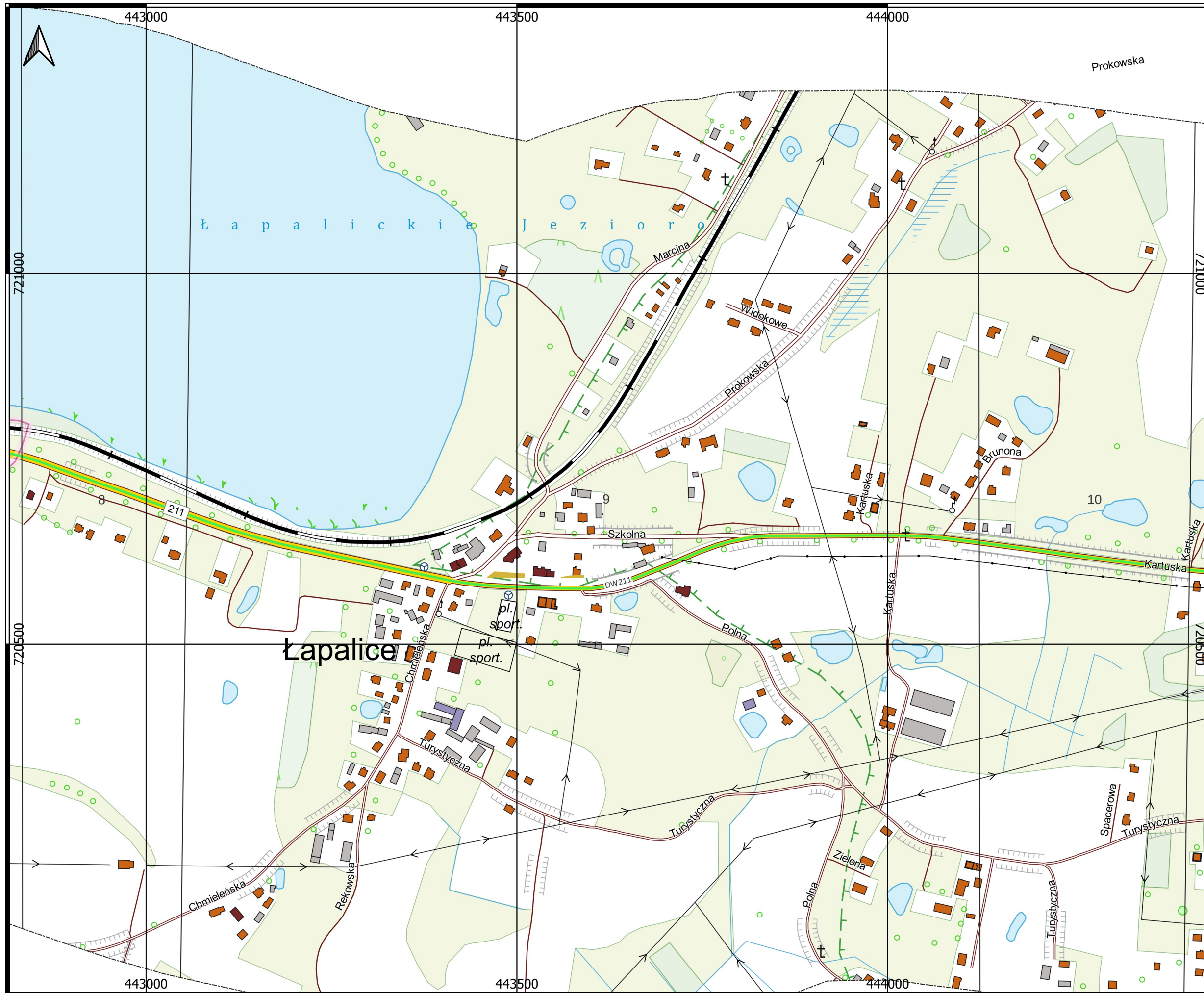
POWIAT KARTUSKI

DROGA DW211: MIECHUCINO -  
ŻUKOWO /DK20/

SKALA 1:5000







STRATEGICZNE MAPY HAŁASU  
DRÓG WOJEWÓDZKICH  
W WOJEWÓDZTWIE POMORSKIM

MAPA TERENÓW ZAGROŻONYCH HAŁASEM  
POCHODZĄCYM OD DRÓG WOJEWÓDZKICH  
W WOJEWÓDZTWIE POMORSKIM  
O NATĘŻENIU RUCHU POW. 3 MLN  
POJAZDÓW NA ROK

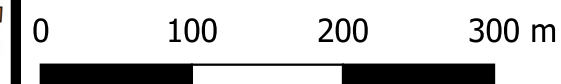
ZAKRES PRZEKROCZEŃ  
WSKAŹNIKA LDWN

- Brak przekroczeń  
lub przekroczenia  
mniejsze niż 1 dB
- 1 - 5 dB
- 5 - 10 dB

POWIAT KARTUSKI

DROGA DW211: MIECHUCINO -  
ŻUKOWO /DK20/

SKALA 1:5000


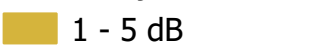





STRATEGICZNE MAPY HAŁASU  
DRÓG WOJEWÓDZKICH  
W WOJEWÓDZTWIE POMORSKIM

MAPA TERENÓW ZAGROŻONYCH HAŁASEM  
POCHODZĄCYM OD DRÓG WOJEWÓDZKICH  
W WOJEWÓDZTWIE POMORSKIM  
O NATĘŻENIU RUCHU POW. 3 MLN  
POJAZDÓW NA ROK

ZAKRES PRZEKROCZEŃ  
WSKAŹNIKA LDWN

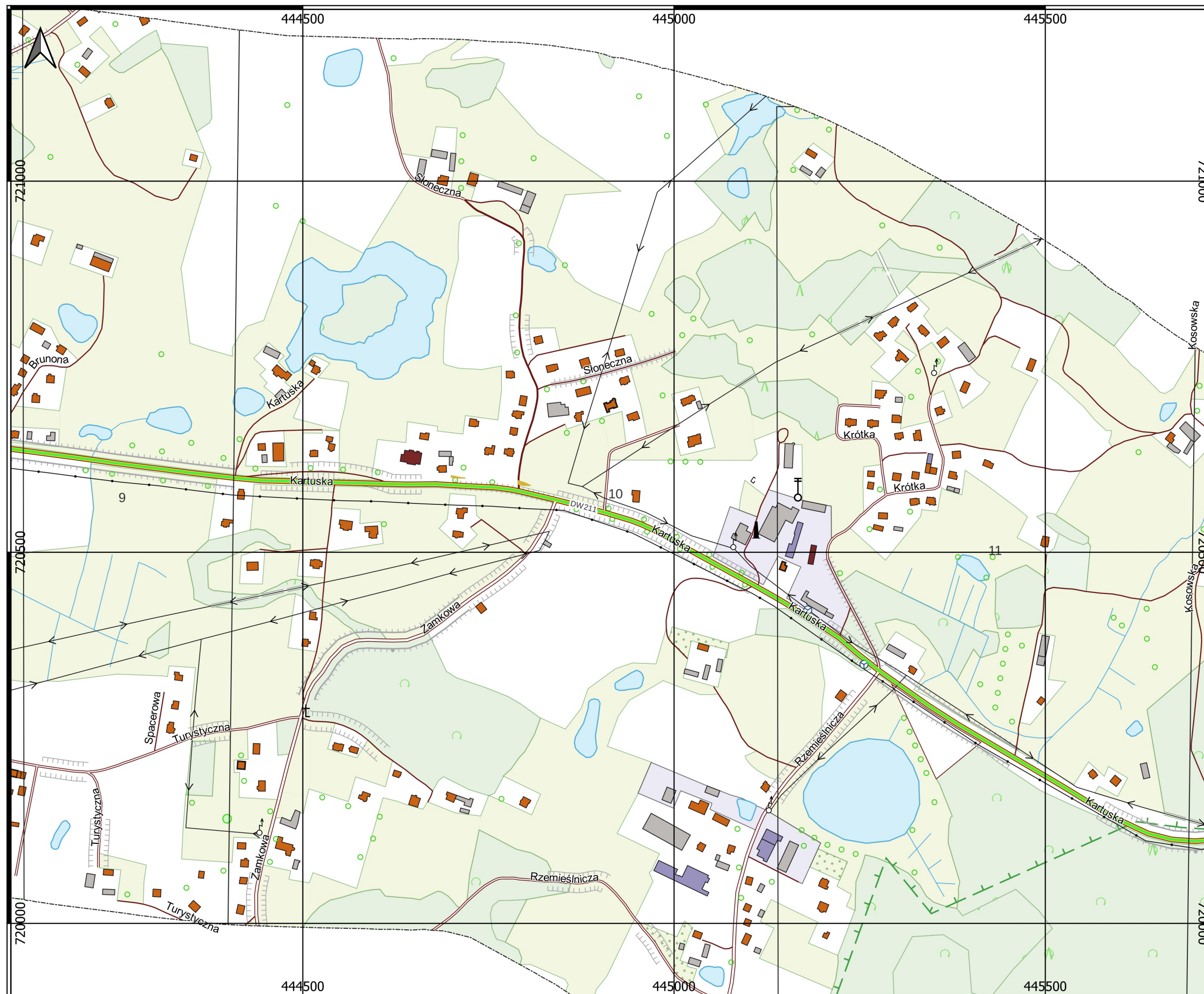
-  Brak przekroczeń  
lub przekroczenia  
mniejsze niż 1 dB
-  1 - 5 dB
-  5 - 10 dB

POWIAT KARTUSKI

DROGA DW211: MIECHUCINO -  
ŻUKOWO /DK20/

SKALA 1:5000

0 100 200 300 m


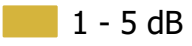





STRATEGICZNE MAPY HAŁASU  
DRÓG WOJEWÓDZKICH  
W WOJEWÓDZTWIE POMORSKIM

MAPA TERENÓW ZAGROŻONYCH HAŁASEM  
POCHODZĄCYM OD DRÓG WOJEWÓDZKICH  
W WOJEWÓDZTWIE POMORSKIM  
O NATĘŻENIU RUCHU POW. 3 MLN  
POJAZDÓW NA ROK

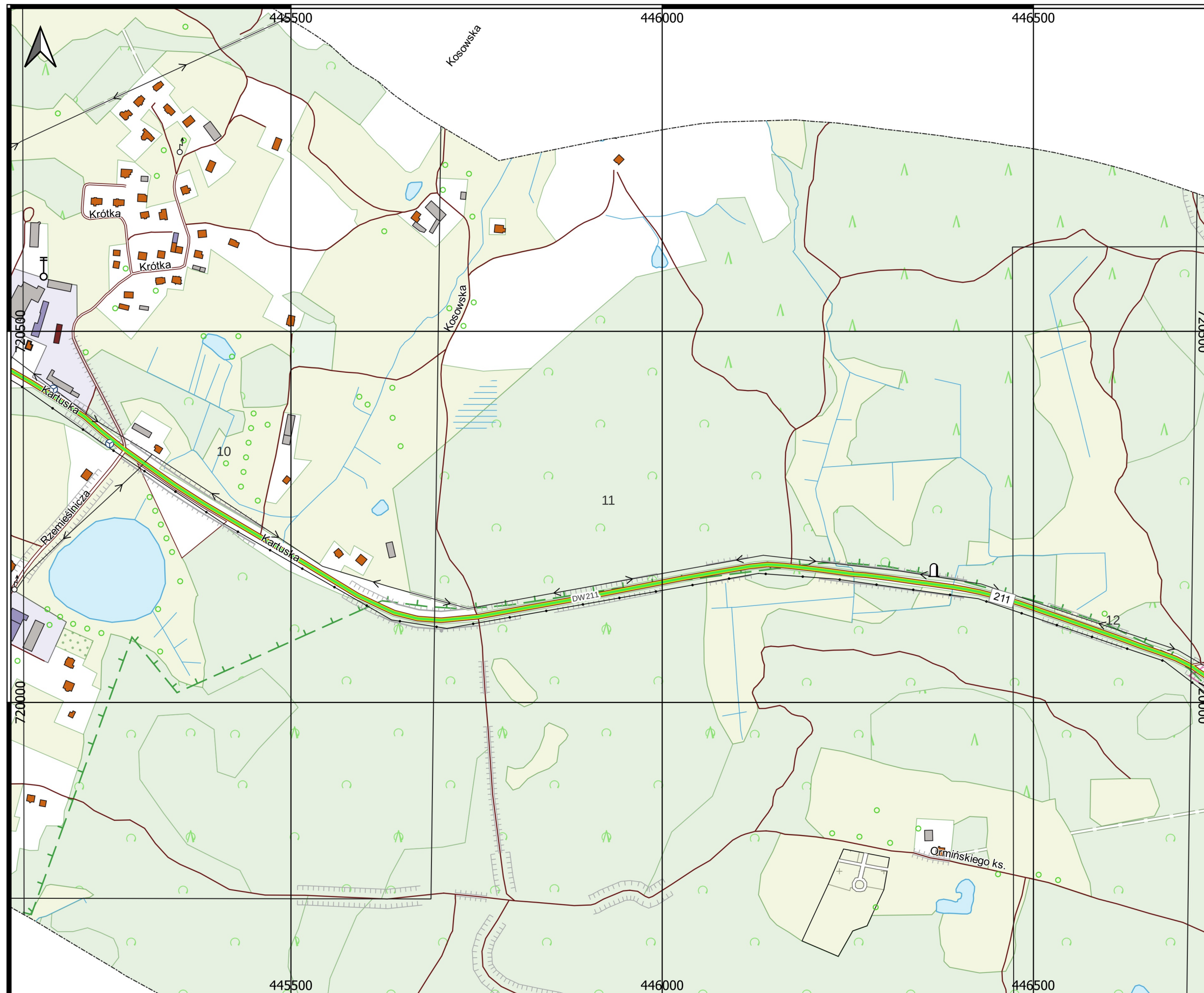
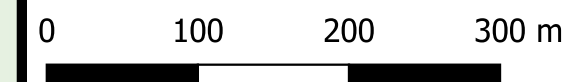
ZAKRES PRZEKROCZEŃ  
WSKAŹNIKA LDWN

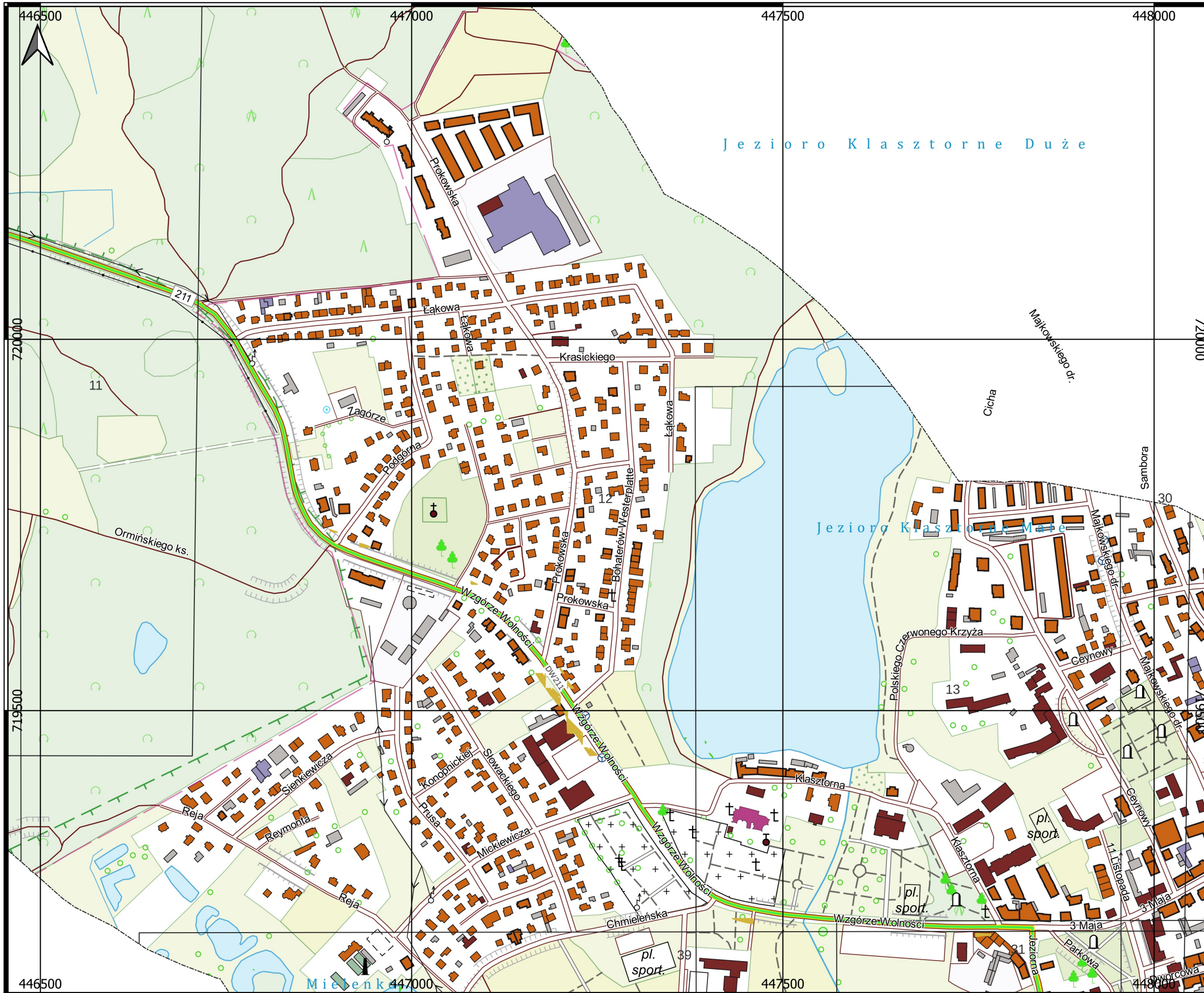
-  Brak przekroczeń  
lub przekroczenia  
mniejsze niż 1 dB
-  1 - 5 dB
-  5 - 10 dB

POWIAT KARTUSKI

DROGA DW211: MIECHUCINO -  
ŻUKOWO /DK20/

SKALA 1:5000





STRATEGICZNE MAPY HAŁASU  
DRÓG WOJEWÓDZKICH  
W WOJEWÓDZTWIE POMORSKIM

MAPA TERENÓW ZAGROŻONYCH HAŁASEM  
POCHODZĄCYM OD DRÓG WOJEWÓDZKICH  
W WOJEWÓDZTWIE POMORSKIM  
O NATĘŻENIU RUCHU POW. 3 MLN  
POJAZDÓW NA ROK

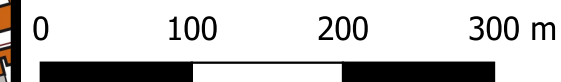
ZAKRES PRZEKROCZEŃ  
WSKAŹNIKA LDWN

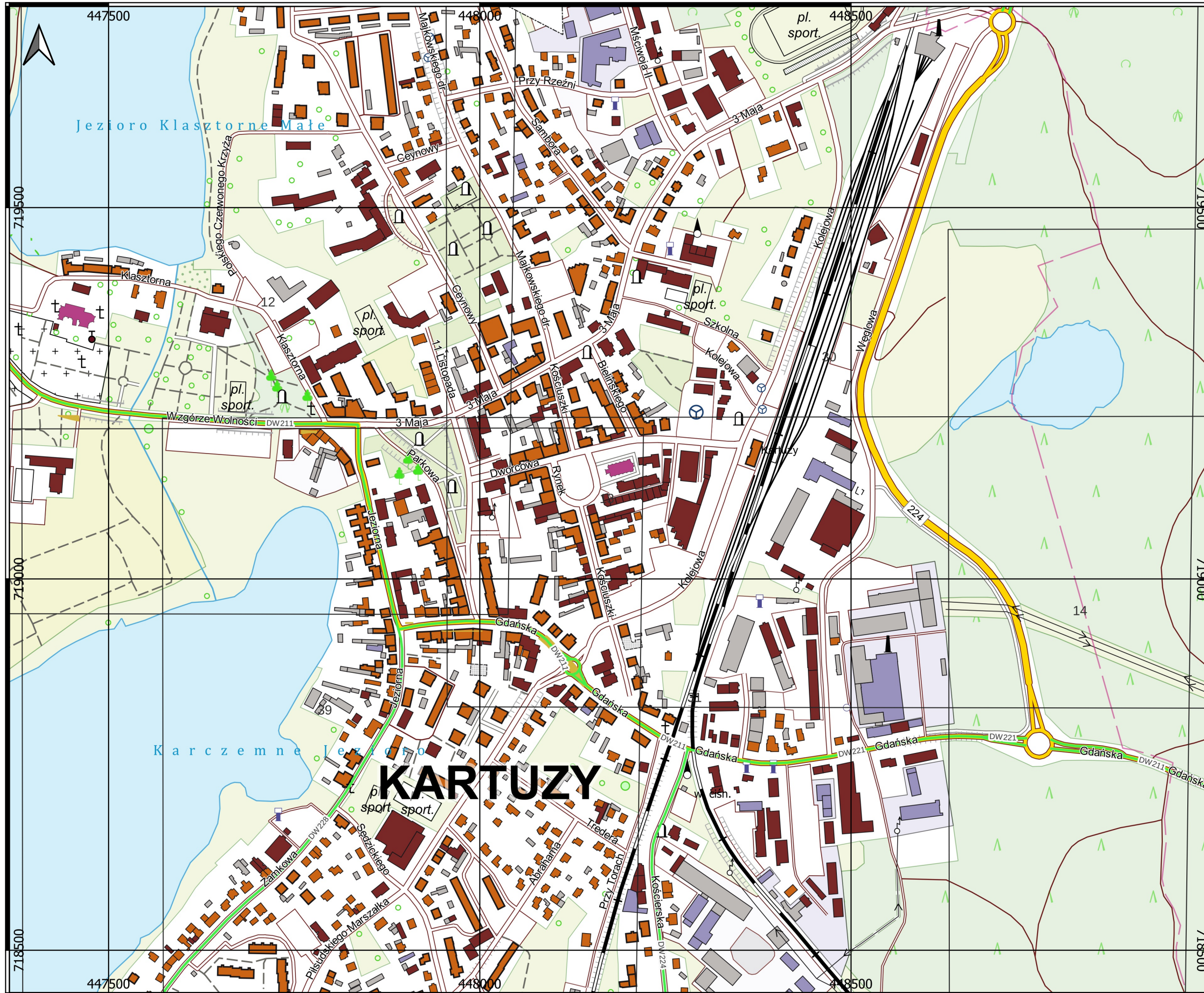
- Brak przekroczeń  
lub przekroczenia  
mniejsze niż 1 dB
- 1 - 5 dB
- 5 - 10 dB

POWIAT KARTUSKI

DROGA DW211: MIECHUCINO -  
ŻUKOWO /DK20/

SKALA 1:5000





STRATEGICZNE MAPY HAŁASU  
DRÓG WOJEWÓDZKICH  
W WOJEWÓDZTWIE POMORSKIM

MAPA TERENÓW ZAGROŻONYCH HAŁASEM  
POCHODZĄCYM OD DRÓG WOJEWÓDZKICH  
W WOJEWÓDZTWIE POMORSKIM  
O NATĘŻENIU RUCHU POW. 3 MLN  
POJAZDÓW NA ROK

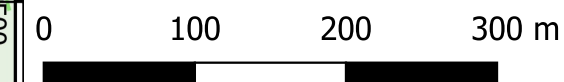
ZAKRES PRZEKROCZEŃ  
WSKAŹNIKA LDWN

- Brak przekroczeń  
lub przekroczenia  
mniejsze niż 1 dB
- 1 - 5 dB
- 5 - 10 dB

POWIAT KARTUSKI

DROGA DW211: MIECHUCINO -  
ŻUKOWO /DK20/

SKALA 1:5000

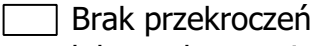
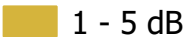
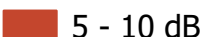




STRATEGICZNE MAPY HAŁASEM  
DRÓG WOJEWÓDZKICH  
W WOJEWÓDZTWIE POMORSKIM

MAPA TERENÓW ZAGROŻONYCH HAŁASEM  
POCHODZĄCYM OD DRÓG WOJEWÓDZKICH  
W WOJEWÓDZTWIE POMORSKIM  
O NATĘŻENIU RUCHU POW. 3 MLN  
POJAZDÓW NA ROK

ZAKRES PRZEKROCZEŃ  
WSKAŹNIKA LDWN

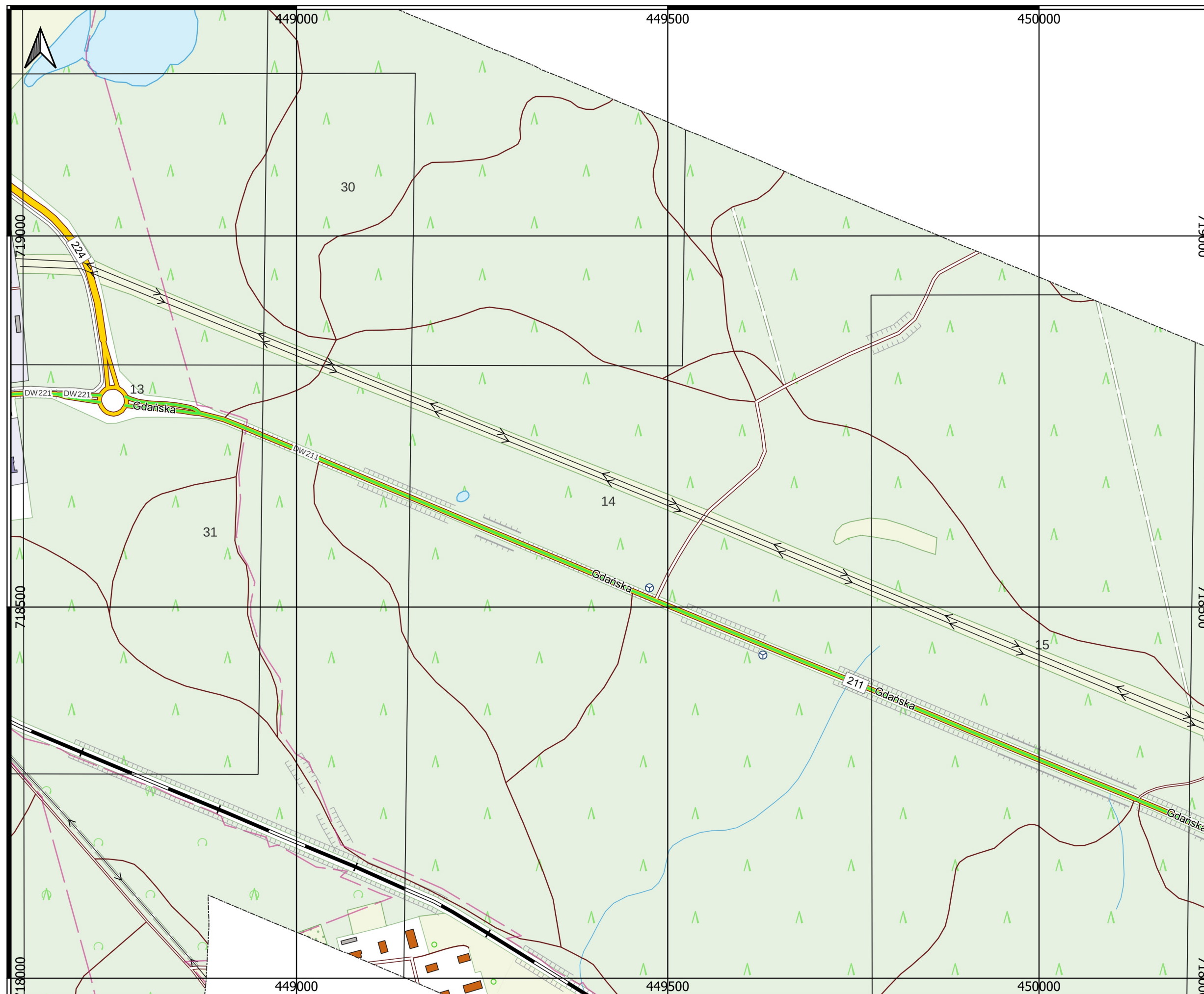
-  Brak przekroczeń  
lub przekroczenia  
mniejsze niż 1 dB
-  1 - 5 dB
-  5 - 10 dB

POWIAT KARTUSKI

DROGA DW211: MIECHUCINO -  
ŻUKOWO /DK20/

SKALA 1:5000

0 100 200 300 m

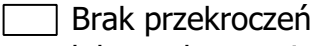
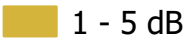
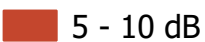




STRATEGICZNE MAPY HAŁASU  
DRÓG WOJEWÓDZKICH  
W WOJEWÓDZTWIE POMORSKIM

MAPA TERENÓW ZAGROŻONYCH HAŁASEM  
POCHODZĄCYM OD DRÓG WOJEWÓDZKICH  
W WOJEWÓDZTWIE POMORSKIM  
O NATĘŻENIU RUCHU POW. 3 MLN  
POJAZDÓW NA ROK

ZAKRES PRZEKROCZEŃ  
WSKAŹNIKA LDWN

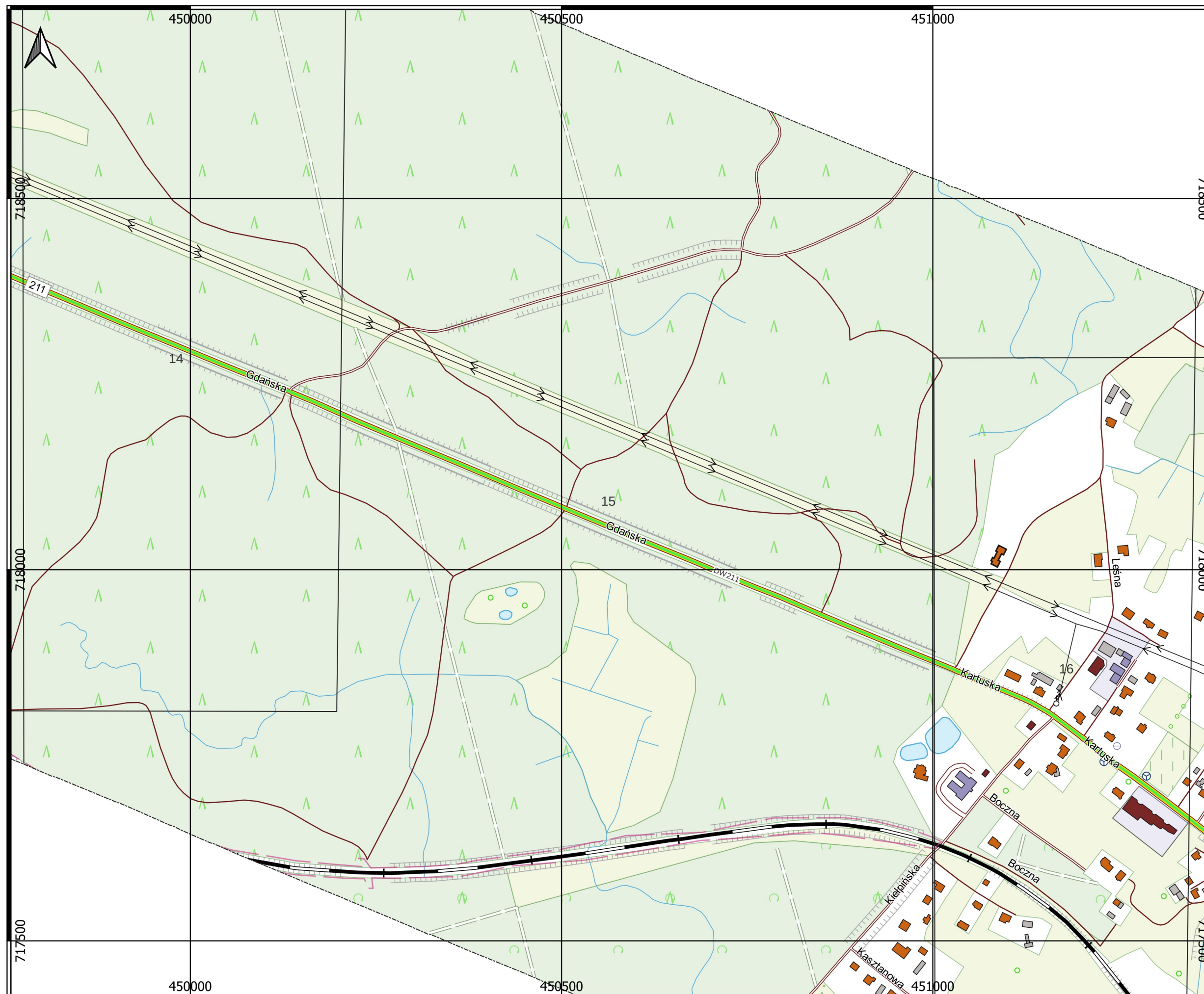
-  Brak przekroczeń  
lub przekroczenia  
mniejsze niż 1 dB
-  1 - 5 dB
-  5 - 10 dB

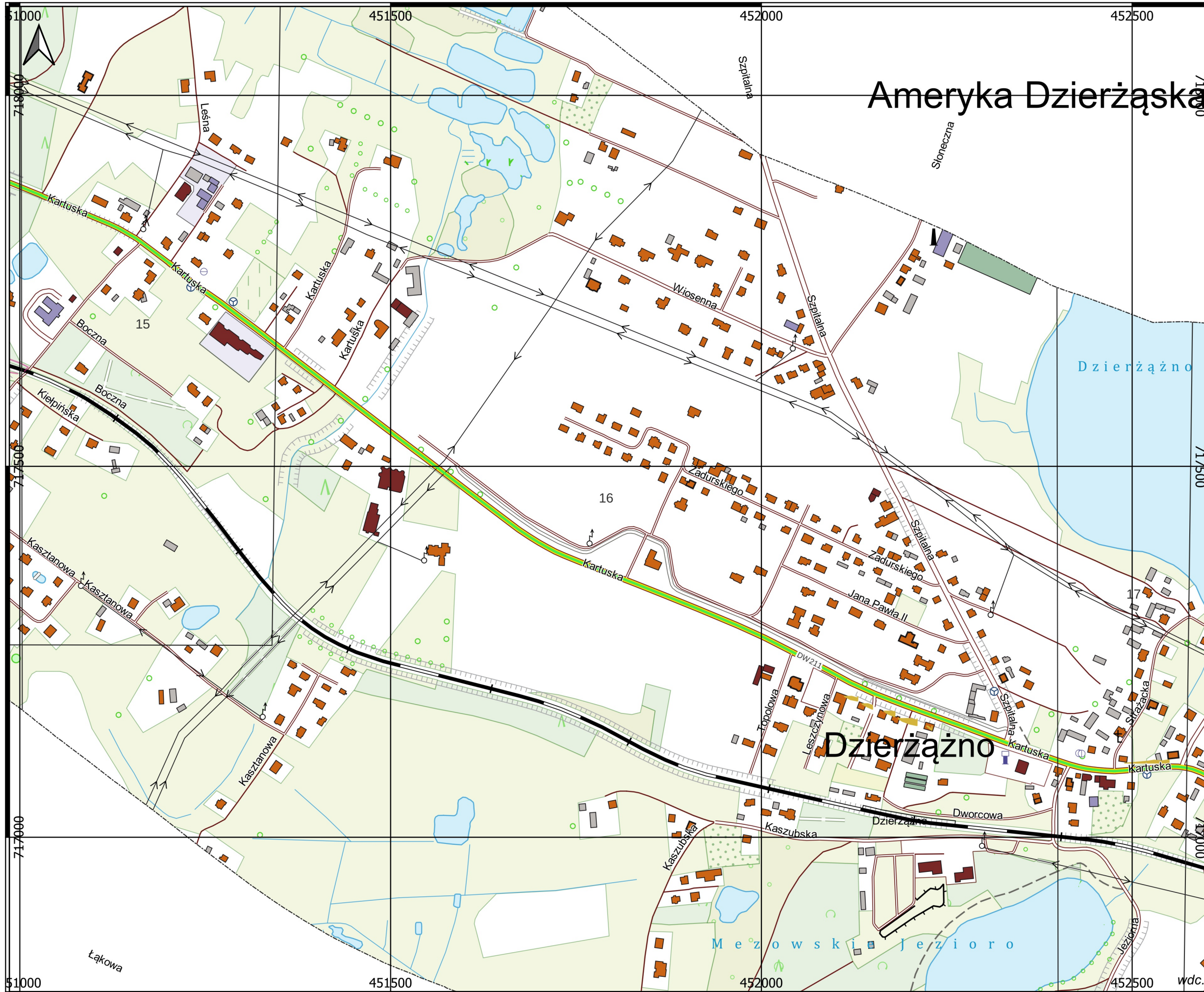
POWIAT KARTUSKI

DROGA DW211: MIECHUCINO -  
ŻUKOWO /DK20/

SKALA 1:5000

0 100 200 300 m





STRATEGICZNE MAPY HAŁASU  
DRÓG WOJEWÓDZKICH  
W WOJEWÓDZTWIE POMORSKIM

MAPA TERENÓW ZAGROŻONYCH HAŁASEM  
POCHODZĄCYM OD DRÓG WOJEWÓDZKICH  
W WOJEWÓDZTWIE POMORSKIM  
O NATĘŻENIU RUCHU POW. 3 MLN  
POJAZDÓW NA ROK


ZAKRES PRZEKROCZEŃ  
WSKAŹNIKA LDWN

- Brak przekroczeń  
lub przekroczenia  
mniejsze niż 1 dB
- 1 - 5 dB
- 5 - 10 dB

POWIAT KARTUSKI

DROGA DW211: MIECHUCINO -  
ŻUKOWO /DK20/

SKALA 1:5000



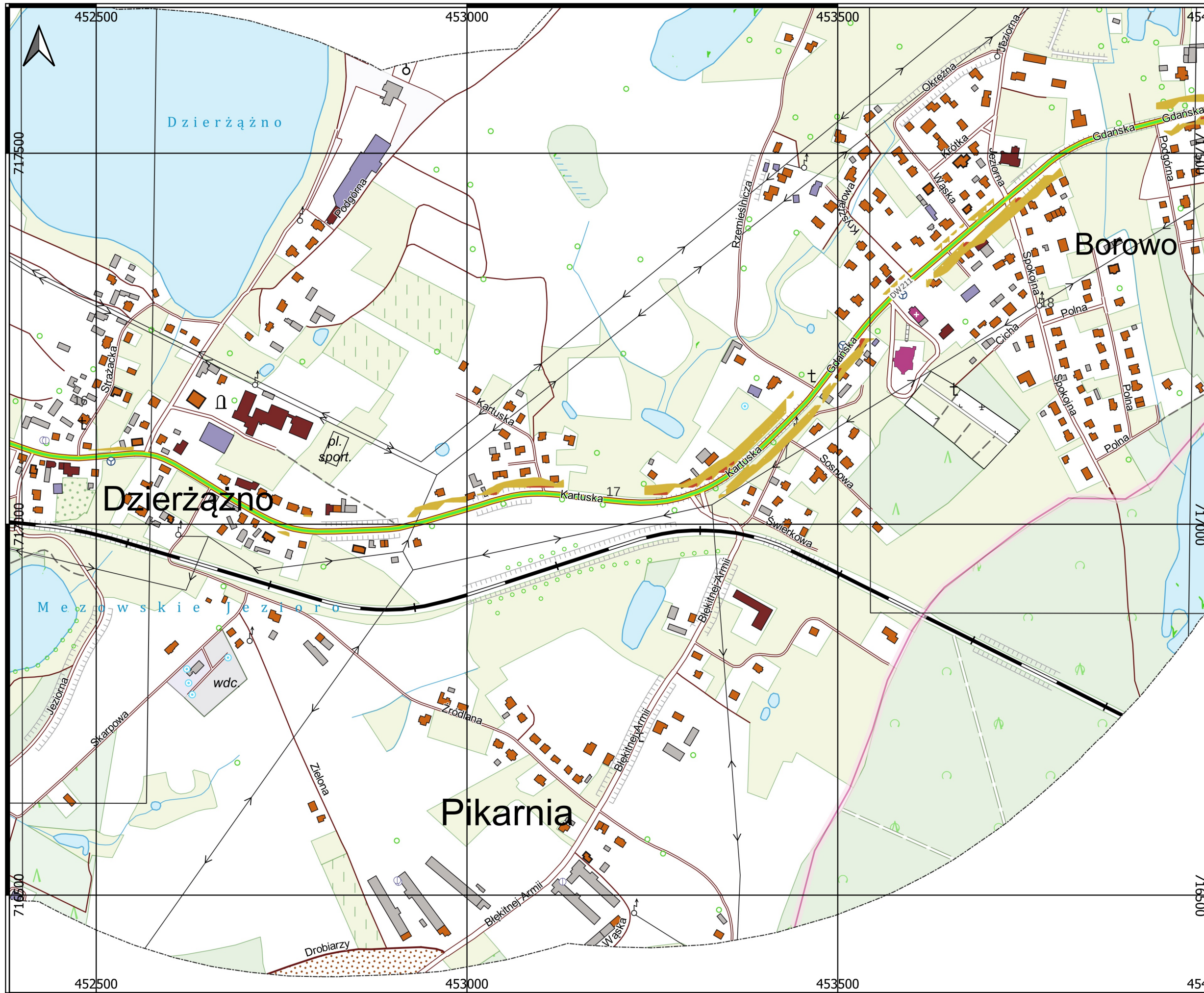
71800

717500

717000

w.d.c.





STRATEGICZNE MAPY HAŁASU  
DRÓG WOJEWÓDZKICH  
W WOJEWÓDZTWIE POMORSKIM

MAPA TERENÓW ZAGROŻONYCH HAŁASEM  
POCHODZĄCYM OD DRÓG WOJEWÓDZKICH  
W WOJEWÓDZTWIE POMORSKIM  
O NATĘŻENIU RUCHU POW. 3 MLN  
POJAZDÓW NA ROK

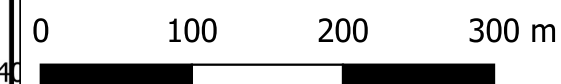
ZAKRES PRZEKROCZEŃ  
WSKAŹNIKA LDWN

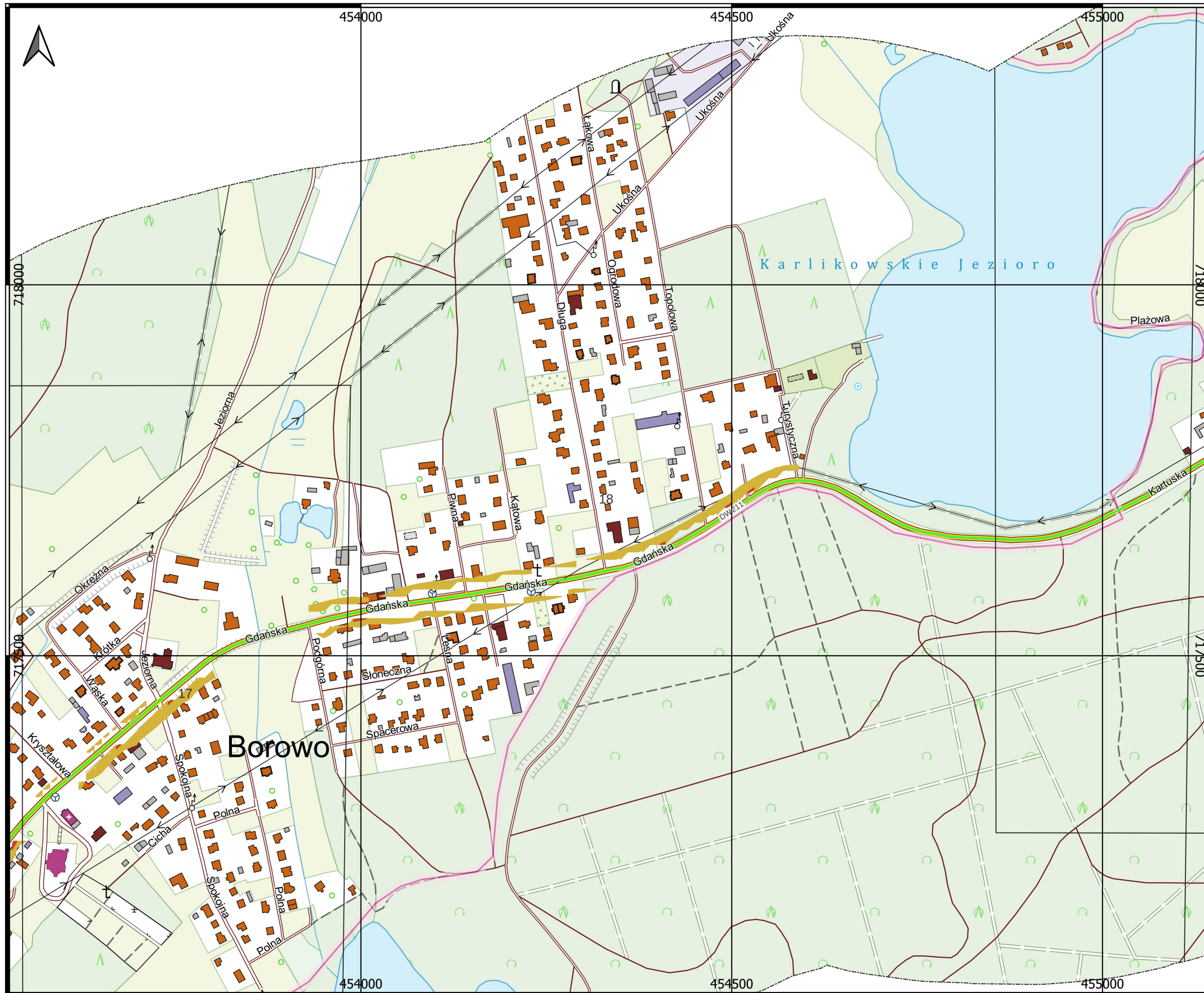
- Brak przekroczeń  
lub przekroczenia  
mniejsze niż 1 dB
- 1 - 5 dB
- 5 - 10 dB

POWIAT KARTUSKI

DROGA DW211: MIECHUCINO -  
ŻUKOWO /DK20/

SKALA 1:5000





STRATEGICZNE MAPY HAŁASU  
DRÓG WOJEWÓDZKICH  
W WOJEWÓDZTWIE POMORSKIM

MAPA TERENÓW ZAGROŻONYCH HAŁASEM  
POCHODZĄCYM OD DRÓG WOJEWÓDZKICH  
W WOJEWÓDZTWIE POMORSKIM  
O NATĘŻENIU RUCHU POW. 3 MLN  
POJAZDÓW NA ROK

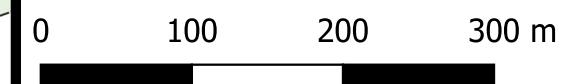
ZAKRES PRZEKROCZEŃ  
WSKAŹNIKA LDWN

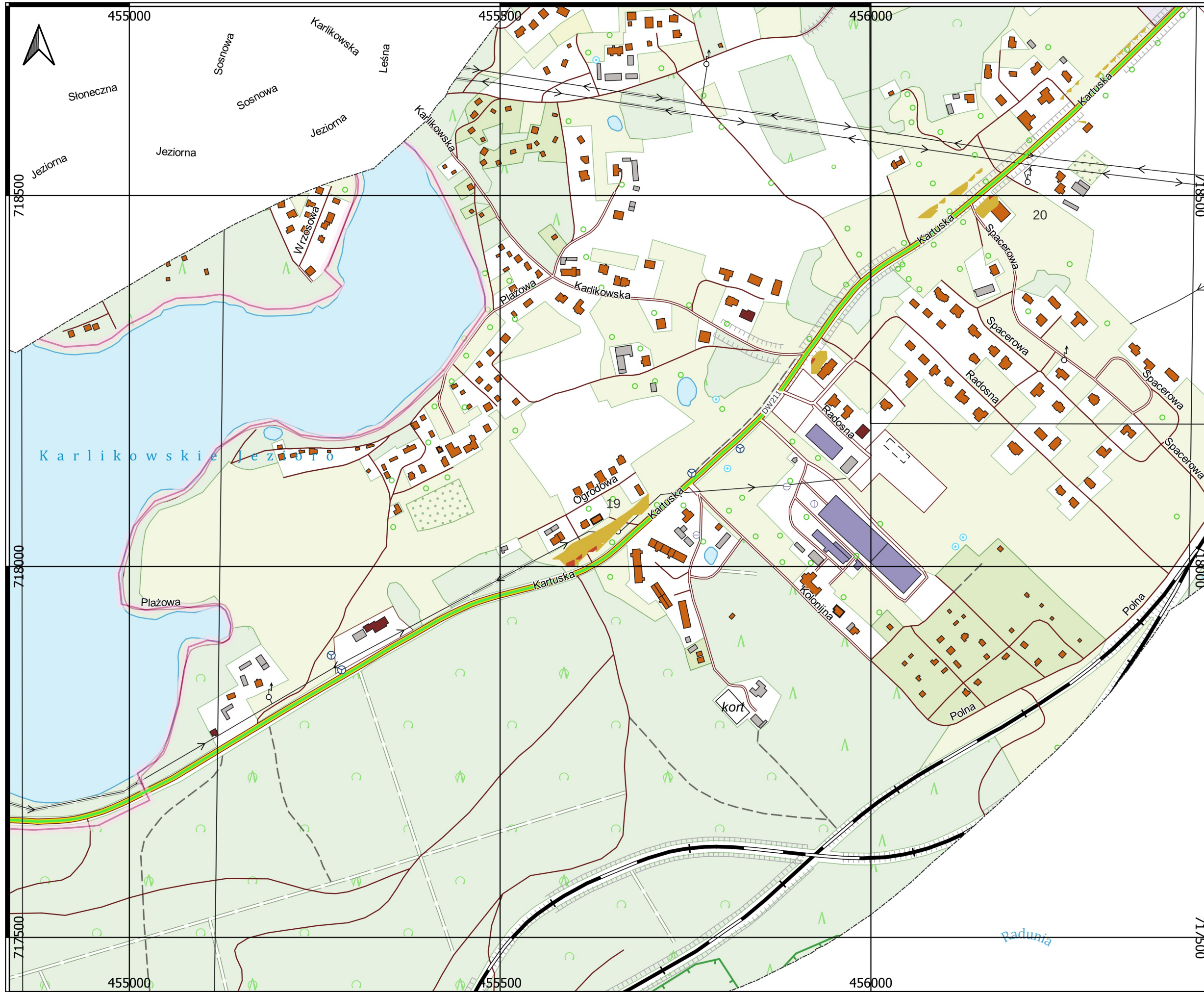
- Brak przekroczeń  
lub przekroczenia  
mniejsze niż 1 dB
- 1 - 5 dB
- 5 - 10 dB

POWIAT KARTUSKI

DROGA DW211: MIECHUCINO -  
ŻUKOWO /DK20/

SKALA 1:5000





STRATEGICZNE MAPY HAŁASU  
DRÓG WOJEWÓDZKICH  
W WOJEWÓDZTWIE POMORSKIM

MAPA TERENÓW ZAGROŻONYCH HAŁASEM  
POCHODZĄCYM OD DRÓG WOJEWÓDZKICH  
W WOJEWÓDZTWIE POMORSKIM  
O NATĘŻENIU RUCHU POW. 3 MLN  
POJAZDÓW NA ROK

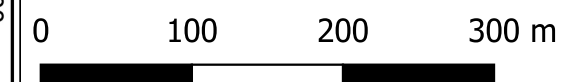
ZAKRES PRZEKROCZEŃ  
WSKAŹNIKA LDWN

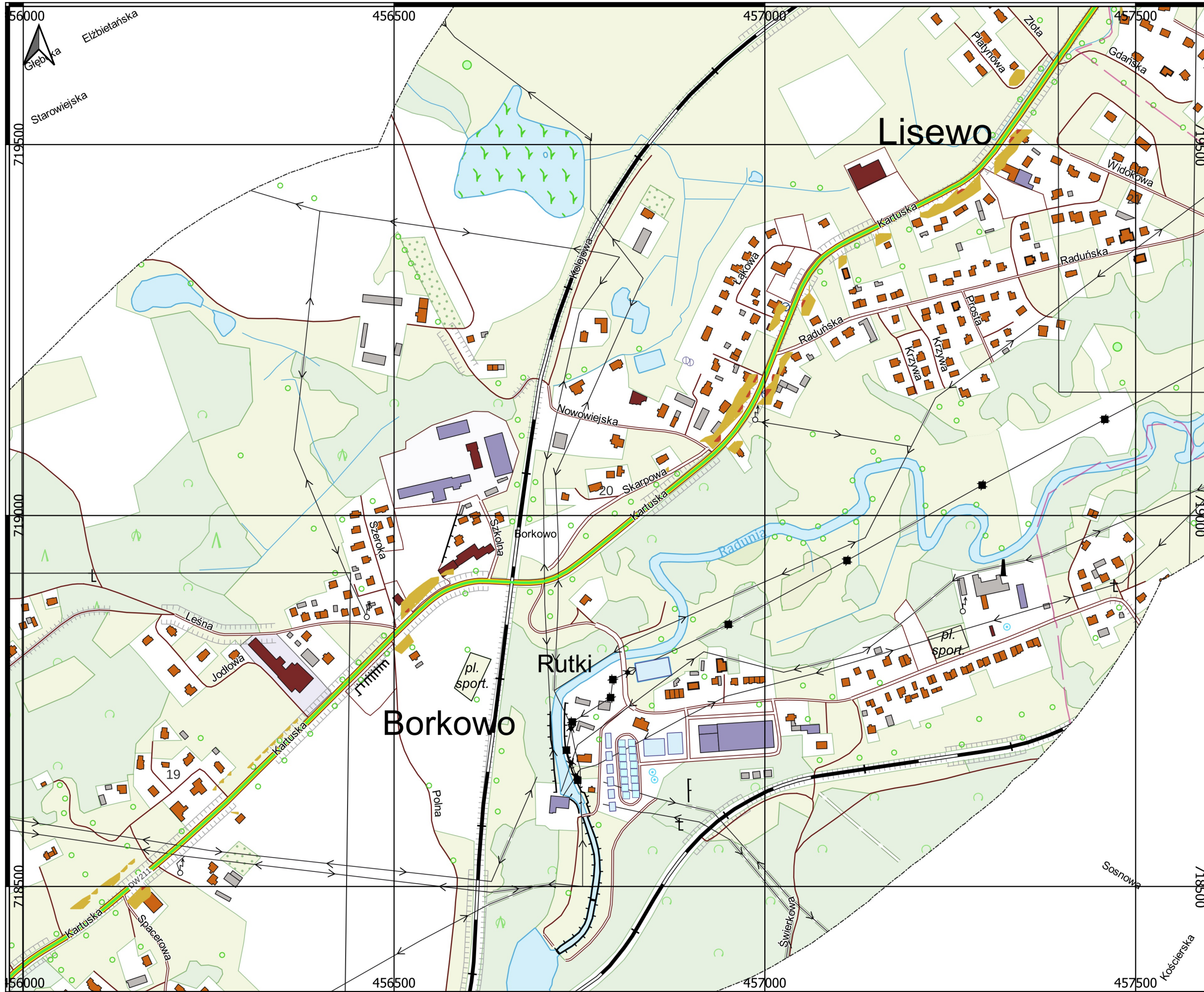
- Brak przekroczeń  
lub przekroczenia  
mniejsze niż 1 dB
- 1 - 5 dB
- 5 - 10 dB

POWIAT KARTUSKI

DROGA DW211: MIECHUCINO -  
ŻUKOWO /DK20/

SKALA 1:5000





STRATEGICZNE MAPY HAŁASU  
DRÓG WOJEWÓDZKICH  
W WOJEWÓDZTWIE POMORSKIM

MAPA TERENÓW ZAGROŻONYCH HAŁASEM  
POCHODZĄCYM OD DRÓG WOJEWÓDZKICH  
W WOJEWÓDZTWIE POMORSKIM  
O NATĘŻENIU RUCHU POW. 3 MLN  
POJAZDÓW NA ROK

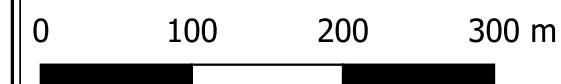
ZAKRES PRZEKROCZEŃ  
WSKAŹNIKA LDWN

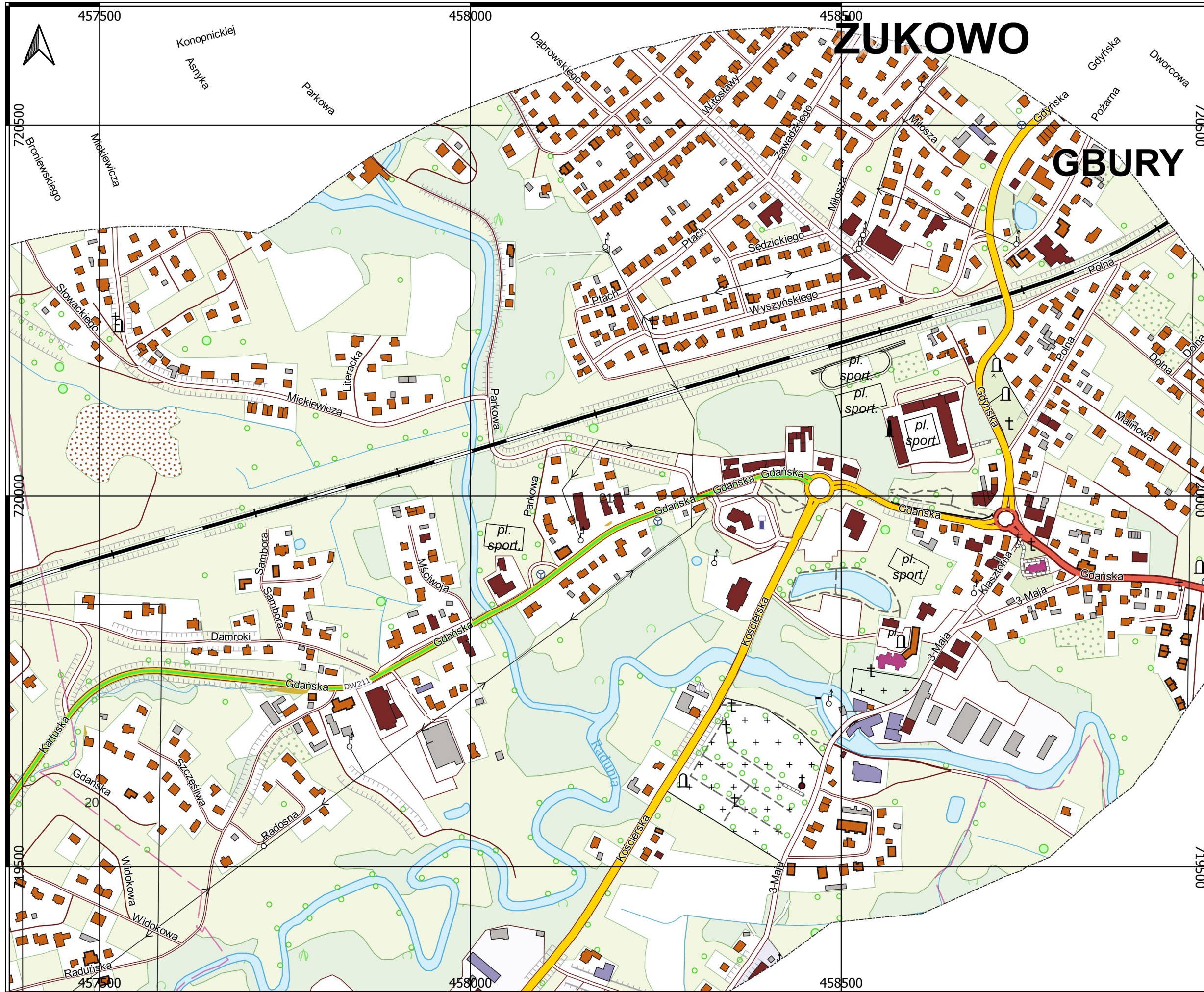
- Brak przekroczeń  
lub przekroczenia  
mniejsze niż 1 dB
- 1 - 5 dB
- 5 - 10 dB

POWIAT KARTUSKI

DROGA DW211: MIECHUCINO -  
ŻUKOWO /DK20/

SKALA 1:5000





STRATEGICZNE MAPY HAŁASU  
DRÓG WOJEWÓDZKICH  
W WOJEWÓDZTWIE POMORSKIM

MAPA TERENÓW ZAGROŻONYCH HAŁASEM  
POCHODZĄCYM OD DRÓG WOJEWÓDZKICH  
W WOJEWÓDZTWIE POMORSKIM  
O NATĘŻENIU RUCHU POW. 3 MLN  
POJAZDÓW NA ROK

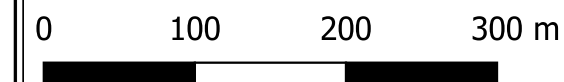
ZAKRES PRZEKROCZEŃ  
WSKAŹNIKA LDWN

- Brak przekroczeń  
lub przekroczenia  
mniejsze niż 1 dB
- 1 - 5 dB
- 5 - 10 dB

POWIAT KARTUSKI

DROGA DW211: MIECHUCINO -  
ŻUKOWO /DK20/

SKALA 1:5000

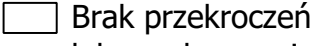
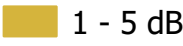
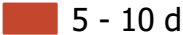




STRATEGICZNE MAPY HAŁASU  
DRÓG WOJEWÓDZKICH  
W WOJEWÓDZTWIE POMORSKIM

MAPA TERENÓW ZAGROŻONYCH HAŁASEM  
POCHODZĄCYM OD DRÓG WOJEWÓDZKICH  
W WOJEWÓDZTWIE POMORSKIM  
O NATĘŻENIU RUCHU POW. 3 MLN  
POJAZDÓW NA ROK

ZAKRES PRZEKROCZEŃ  
WSKAŹNIKA LDWN

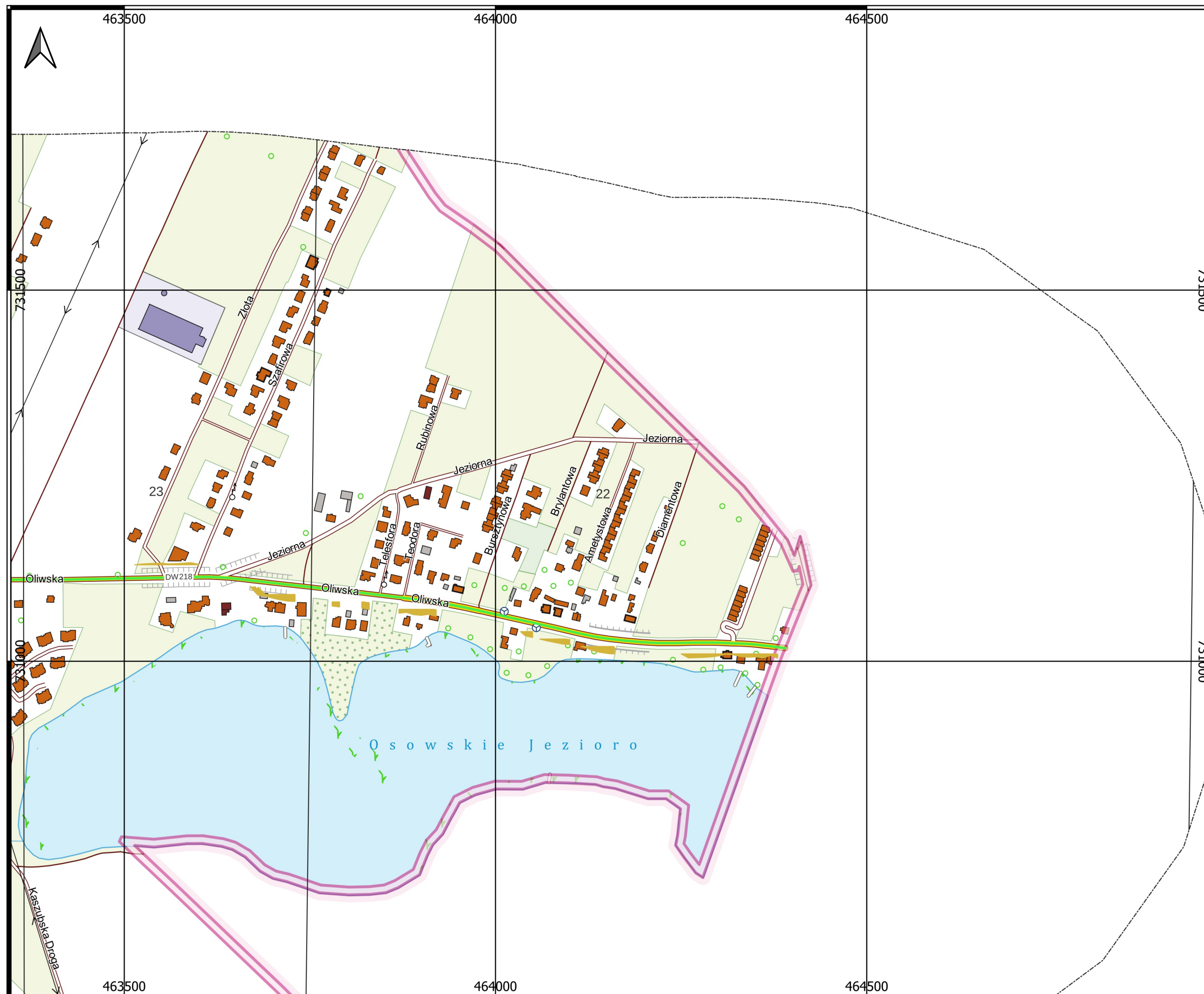
-  Brak przekroczeń  
lub przekroczenia  
mniejsze niż 1 dB
-  1 - 5 dB
-  5 - 10 dB

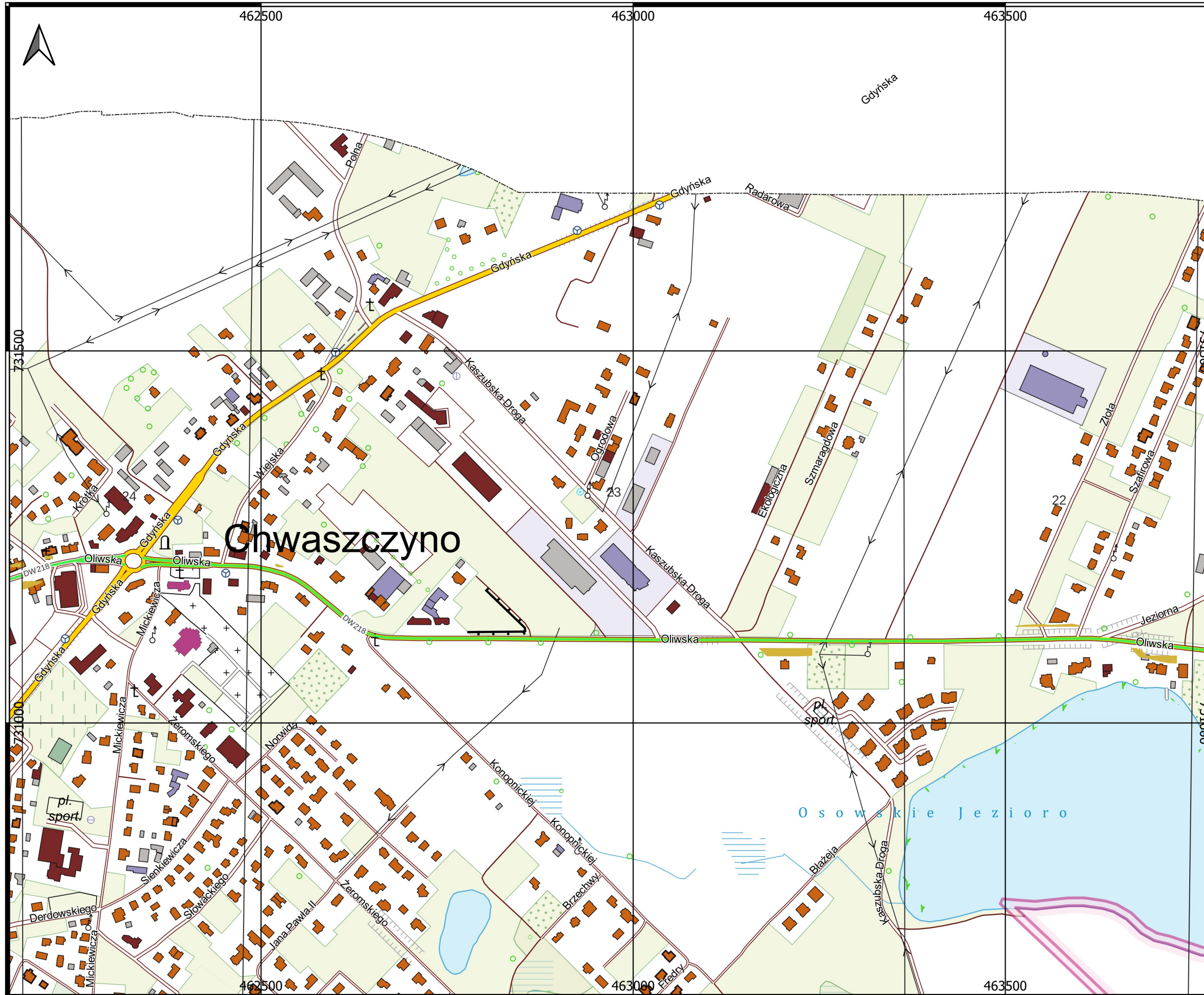
POWIAT KARTUSKI

DROGA DW218: GDAŃSK /GR.  
MIASTA/ - CHWASZCZYNO /DK20/

SKALA 1:5000

0 100 200 300 m





STRATEGICZNE MAPY HAŁASU  
DRÓG WOJEWÓDZKICH  
W WOJEWÓDZTWIE POMORSKIM

MAPA TERENÓW ZAGROŻONYCH HAŁASEM  
POCHODZĄCYM OD DRÓG WOJEWÓDZKICH  
W WOJEWÓDZTWIE POMORSKIM  
O NATĘŻENIU RUCHU POW. 3 MLN  
POJAZDÓW NA ROK

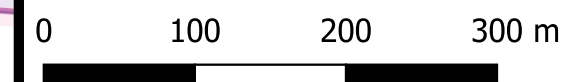
ZAKRES PRZEKROCZEŃ  
WSKAŹNIKA LDWN

- Brak przekroczeń  
lub przekroczenia  
mniejsze niż 1 dB
- 1 - 5 dB
- 5 - 10 dB

POWIAT KARTUSKI

DROGA DW218: GDAŃSK /GR.  
MIASTA/ - CHWASZCZYNO /DK20/

SKALA 1:5000








STRATEGICZNE MAPY HAŁASU  
DRÓG WOJEWÓDZKICH  
W WOJEWÓDZTWIE POMORSKIM

MAPA TERENÓW ZAGROŻONYCH HAŁASEM  
POCHODZĄCYM OD DRÓG WOJEWÓDZKICH  
W WOJEWÓDZTWIE POMORSKIM  
O NATĘŻENIU RUCHU POW. 3 MLN  
POJAZDÓW NA ROK

ZAKRES PRZEKROCZEŃ  
WSKAŹNIKA LDWN

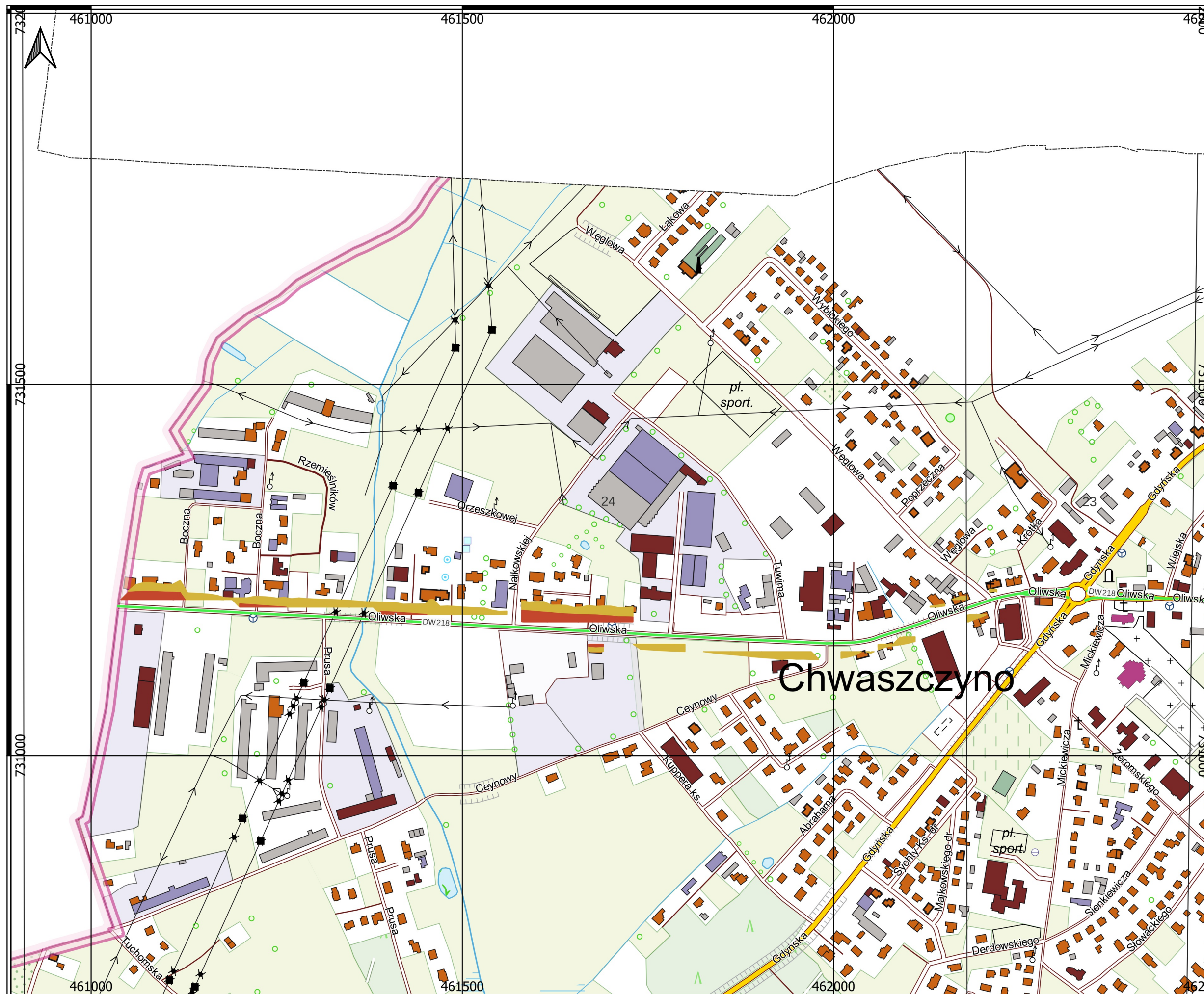
-  Brak przekroczeń  
lub przekroczenia  
mniejsze niż 1 dB
-  1 - 5 dB
-  5 - 10 dB

POWIAT KARTUSKI

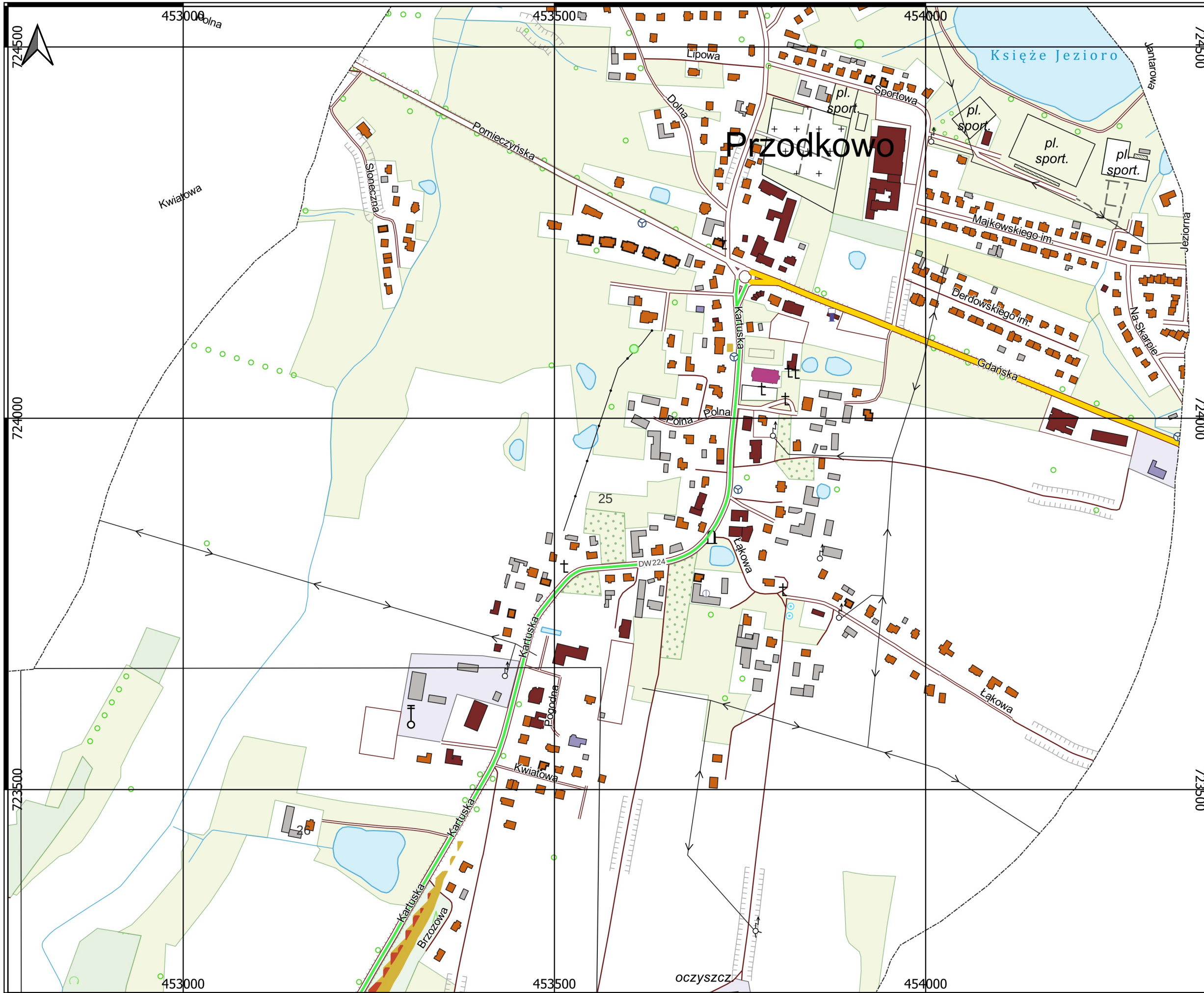
DROGA DW218: GDAŃSK /GR.  
MIASTA/ - CHWASZCZYNO /DK20/

SKALA 1:5000

0 100 200 300 m







STRATEGICZNE MAPY HAŁASU  
DRÓG WOJEWÓDZKICH  
W WOJEWÓDZTWIE POMORSKIM

MAPA TERENÓW ZAGROŻONYCH HAŁASEM  
POCHODZĄCYM OD DRÓG WOJEWÓDZKICH  
W WOJEWÓDZTWIE POMORSKIM  
O NATĘŻENIU RUCHU POW. 3 MLN  
POJAZDÓW NA ROK

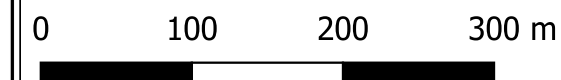
ZAKRES PRZEKROCZEŃ  
WSKAŹNIKA LDWN

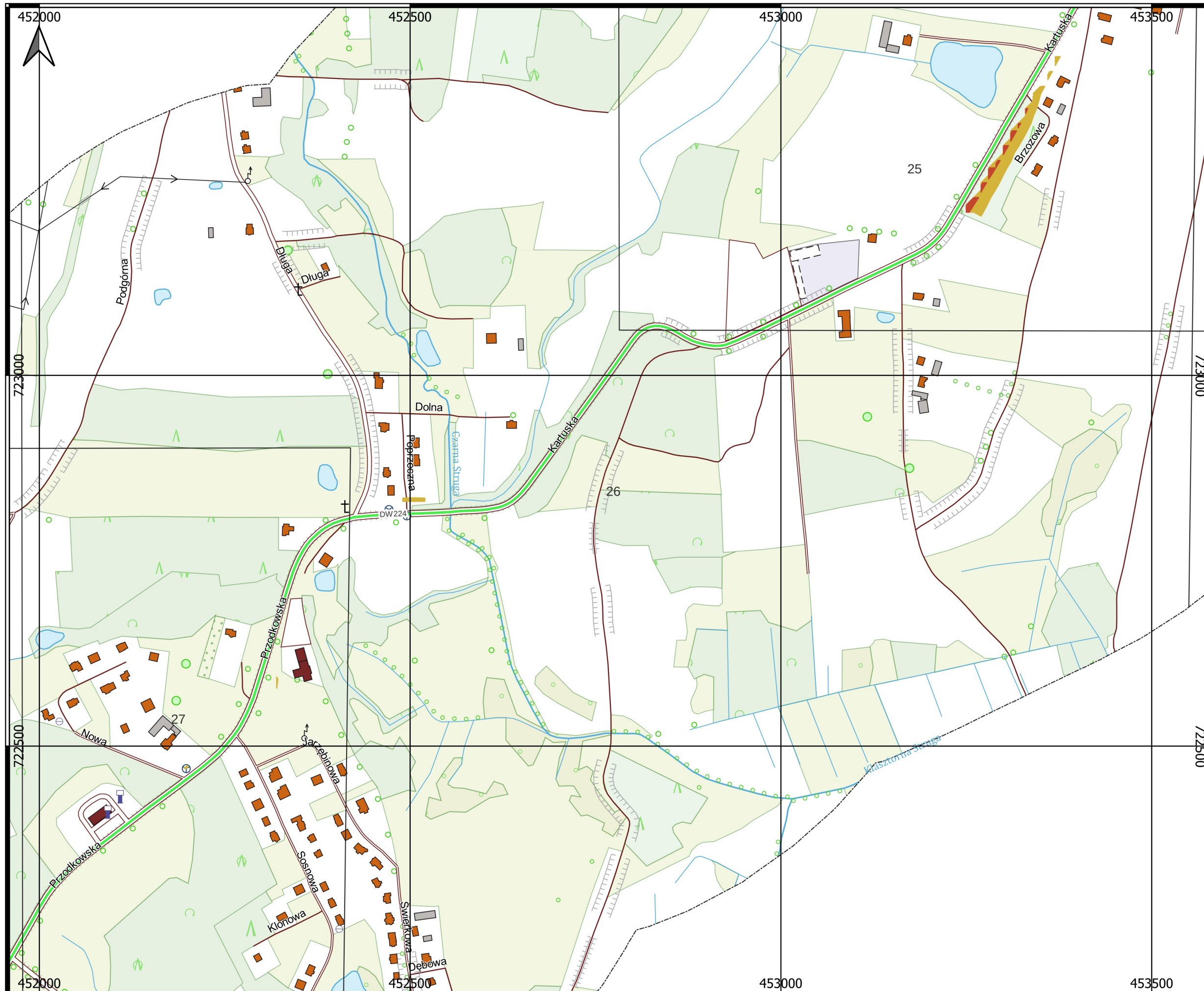
- Brak przekroczeń  
lub przekroczenia  
mniejsze niż 1 dB
- 1 - 5 dB
- 5 - 10 dB

POWIAT KARTUSKI

DROGA DW224: PRZDOKOWO -  
KARTUZY /GR. MIASTA/

SKALA 1:5000





STRATEGICZNE MAPY HAŁASU  
DRÓG WOJEWÓDZKICH  
W WOJEWÓDZTWIE POMORSKIM

MAPA TERENÓW ZAGROŻONYCH HAŁASEM  
POCHODZĄCYM OD DRÓG WOJEWÓDZKICH  
W WOJEWÓDZTWIE POMORSKIM  
O NATĘŻENIU RUCHU POW. 3 MLN  
POJAZDÓW NA ROK


ZAKRES PRZEKROCZEŃ  
WSKAŹNIKA LDWN

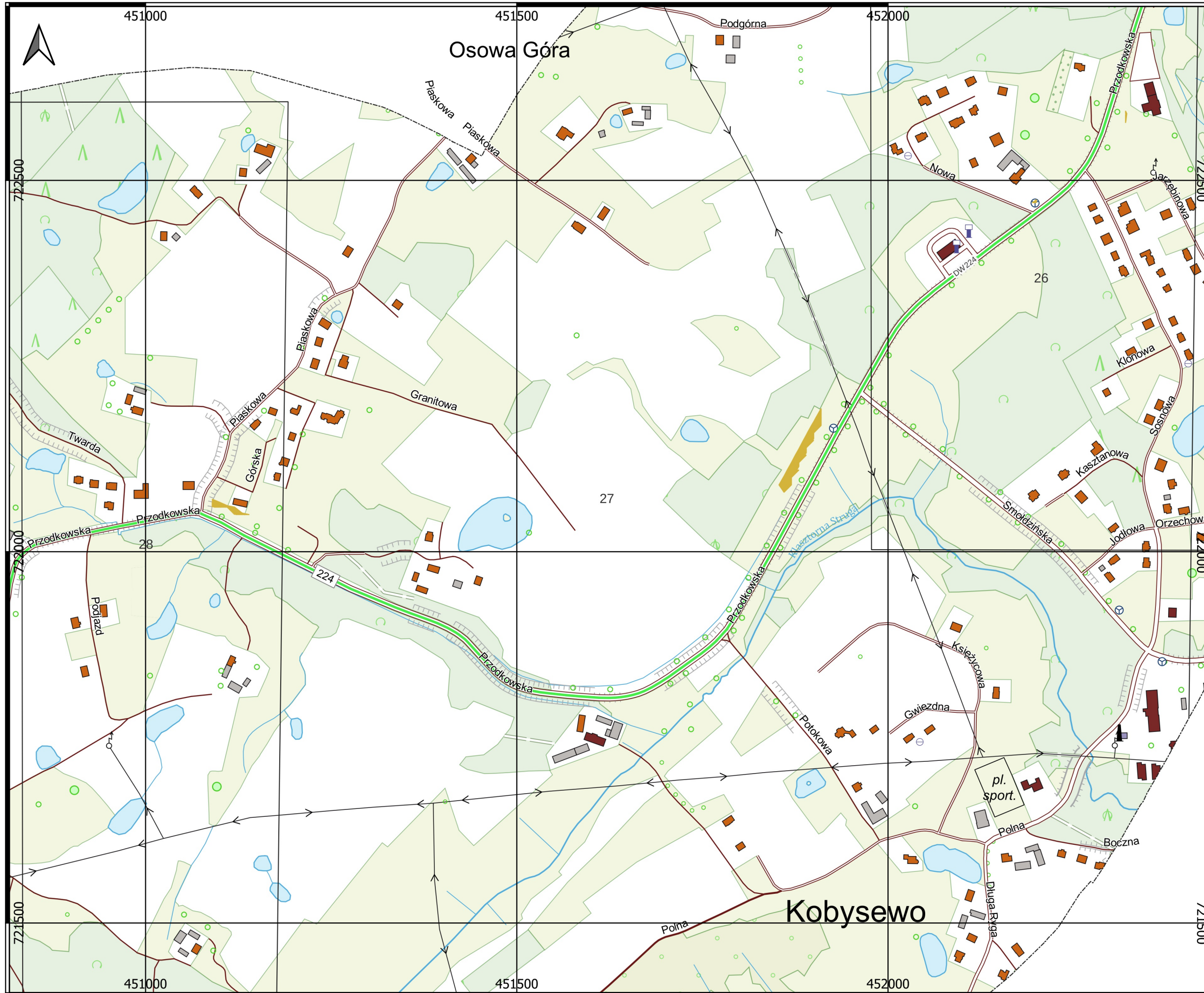
- Brak przekroczeń  
lub przekroczenia  
mniejsze niż 1 dB
- 1 - 5 dB
- 5 - 10 dB

POWIAT KARTUSKI

DROGA DW224: PRZODKOWO -  
KARTUZY /GR. MIASTA/

SKALA 1:5000





STRATEGICZNE MAPY HAŁASU  
DRÓG WOJEWÓDZKICH  
W WOJEWÓDZTWIE POMORSKIM

MAPA TERENÓW ZAGROŻONYCH HAŁASEM  
POCHODZĄCYM OD DRÓG WOJEWÓDZKICH  
W WOJEWÓDZTWIE POMORSKIM  
O NATĘŻENIU RUCHU POW. 3 MLN  
POJAZDÓW NA ROK

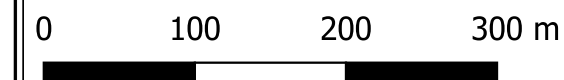
ZAKRES PRZEKROCZEŃ  
WSKAŹNIKA LDWN

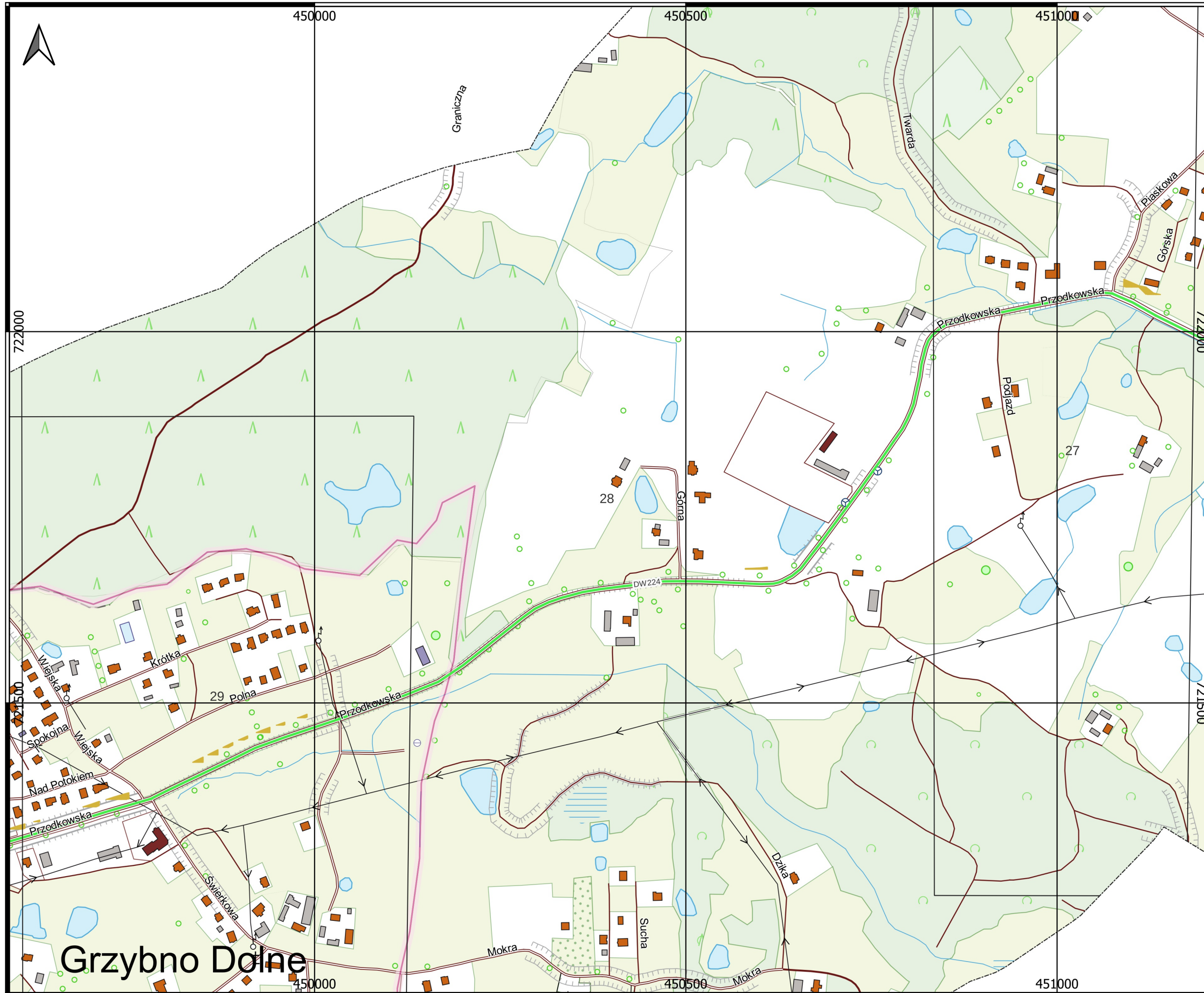
- Brak przekroczeń  
lub przekroczenia  
mniejsze niż 1 dB
- 1 - 5 dB
- 5 - 10 dB

POWIAT KARTUSKI

DROGA DW224: PRZODKOWO -  
KARTUZY /GR. MIASTA/

SKALA 1:5000





STRATEGICZNE MAPY HAŁASU  
DRÓG WOJEWÓDZKICH  
W WOJEWÓDZTWIE POMORSKIM

MAPA TERENÓW ZAGROŻONYCH HAŁASEM  
POCHODZĄCYM OD DRÓG WOJEWÓDZKICH  
W WOJEWÓDZTWIE POMORSKIM  
O NATĘŻENIU RUCHU POW. 3 MLN  
POJAZDÓW NA ROK

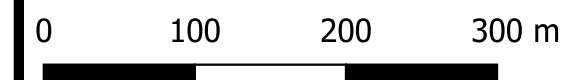
ZAKRES PRZEKROCZEŃ  
WSKAŹNIKA LDWN

- Brak przekroczeń  
lub przekroczenia  
mniejsze niż 1 dB
- 1 - 5 dB
- 5 - 10 dB

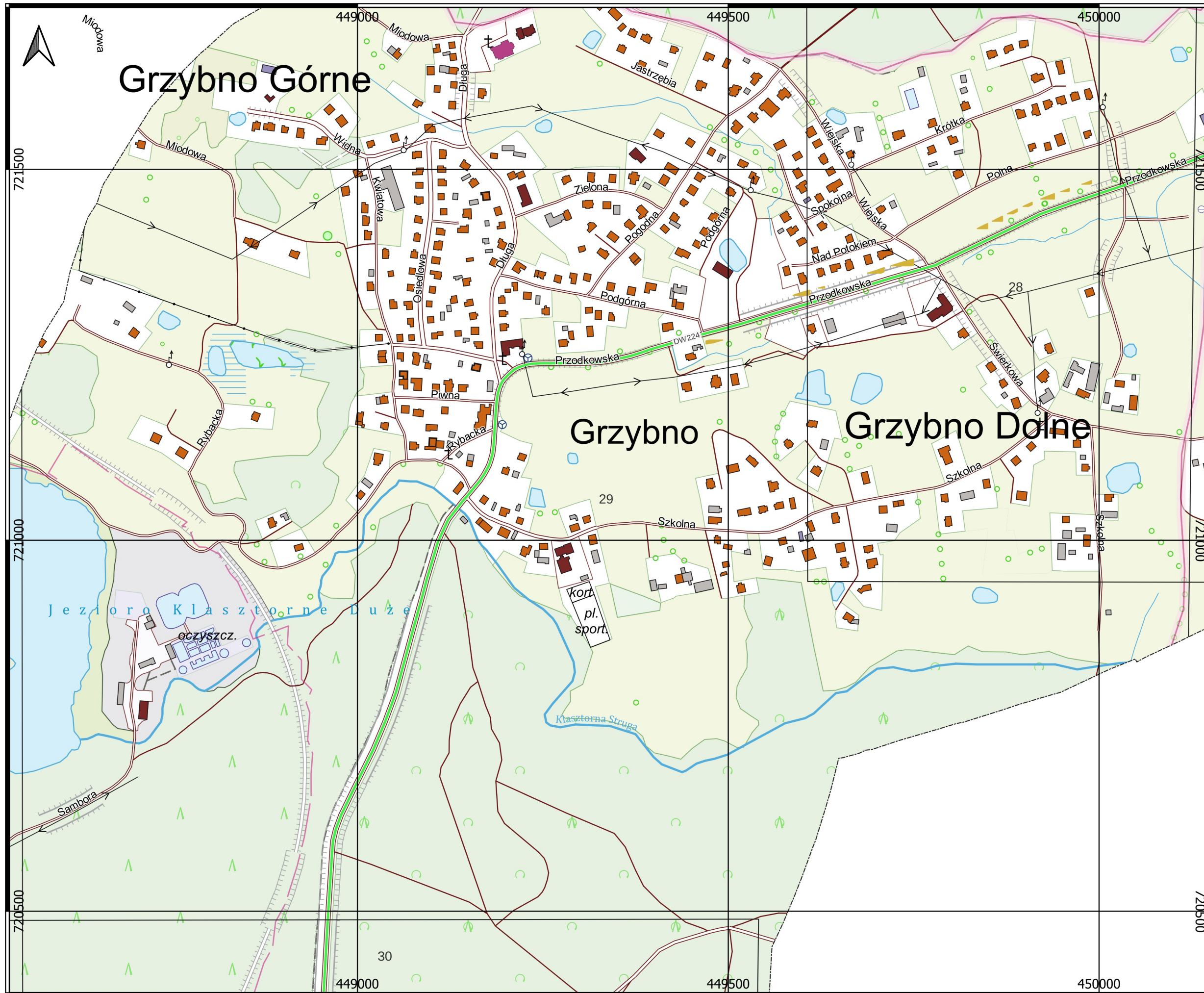
POWIAT KARTUSKI

DROGA DW224: PRZODKOWO -  
KARTUZY /GR. MIASTA/

SKALA 1:5000



Grzybno Dołne



STRATEGICZNE MAPY HAŁASU  
DRÓG WOJEWÓDZKICH  
W WOJEWÓDZTWIE POMORSKIM

MAPA TERENÓW ZAGROŻONYCH HAŁASEM  
POCHODZĄCYM OD DRÓG WOJEWÓDZKICH  
W WOJEWÓDZTWIE POMORSKIM  
O NATĘŻENIU RUCHU POW. 3 MLN  
POJAZDÓW NA ROK


ZAKRES PRZEKROCZEŃ  
WSKAŹNIKA LDWN

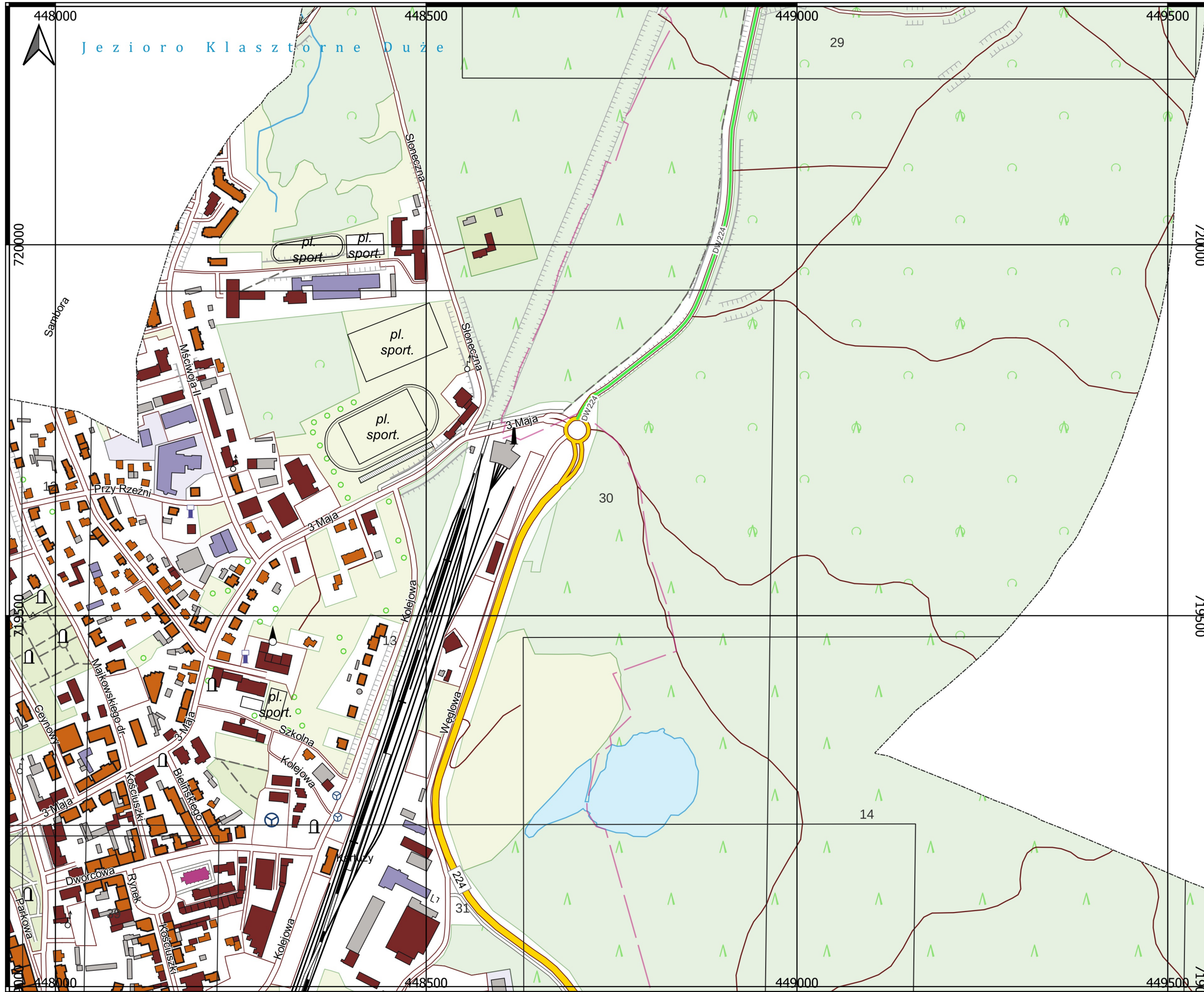
- Brak przekroczeń  
lub przekroczenia  
mniejsze niż 1 dB
- 1 - 5 dB
- 5 - 10 dB

POWIAT KARTUSKI

DROGA DW224: PRZEDKOWO -  
KARTUZY /GR. MIASTA/

SKALA 1:5000





STRATEGICZNE MAPY HAŁASU  
DRÓG WOJEWÓDZKICH  
W WOJEWÓDZTWIE POMORSKIM

MAPA TERENÓW ZAGROŻONYCH HAŁASEM  
POCHODZĄCYM OD DRÓG WOJEWÓDZKICH  
W WOJEWÓDZTWIE POMORSKIM  
O NATĘŻENIU RUCHU POW. 3 MLN  
POJAZDÓW NA ROK

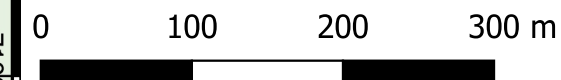
ZAKRES PRZEKROCZEŃ  
WSKAŹNIKA LDWN

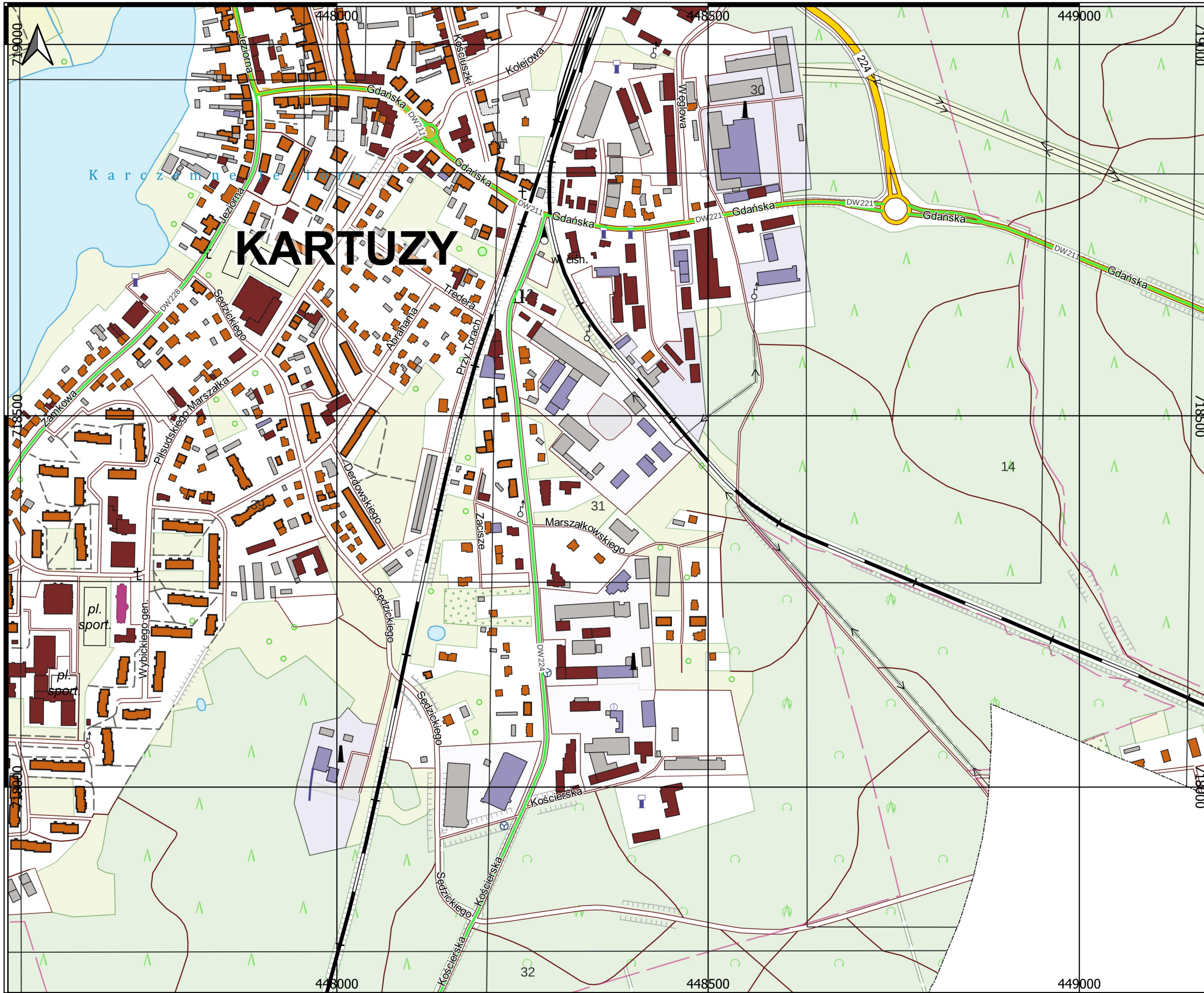
- Brak przekroczeń  
lub przekroczenia  
mniejsze niż 1 dB
- 1 - 5 dB
- 5 - 10 dB

POWIAT KARTUSKI

DROGA DW224: PRZODKOWO -  
KARTUZY /GR. MIASTA/

SKALA 1:5000





STRATEGICZNE MAPY HAŁASU  
DRÓG WOJEWÓDZKICH  
W WOJEWÓDZTWIE POMORSKIM

MAPA TERENÓW ZAGROŻONYCH HAŁASEM  
POCHODZĄCYM OD DRÓG WOJEWÓDZKICH  
W WOJEWÓDZTWIE POMORSKIM  
O NATĘŻENIU RUCHU POW. 3 MLN  
POJAZDÓW NA ROK

ZAKRES PRZEKROCZEŃ  
WSKAŹNIKA LDWN


- Brak przekroczeń  
lub przekroczenia  
mniejsze niż 1 dB
- 1 - 5 dB
- 5 - 10 dB

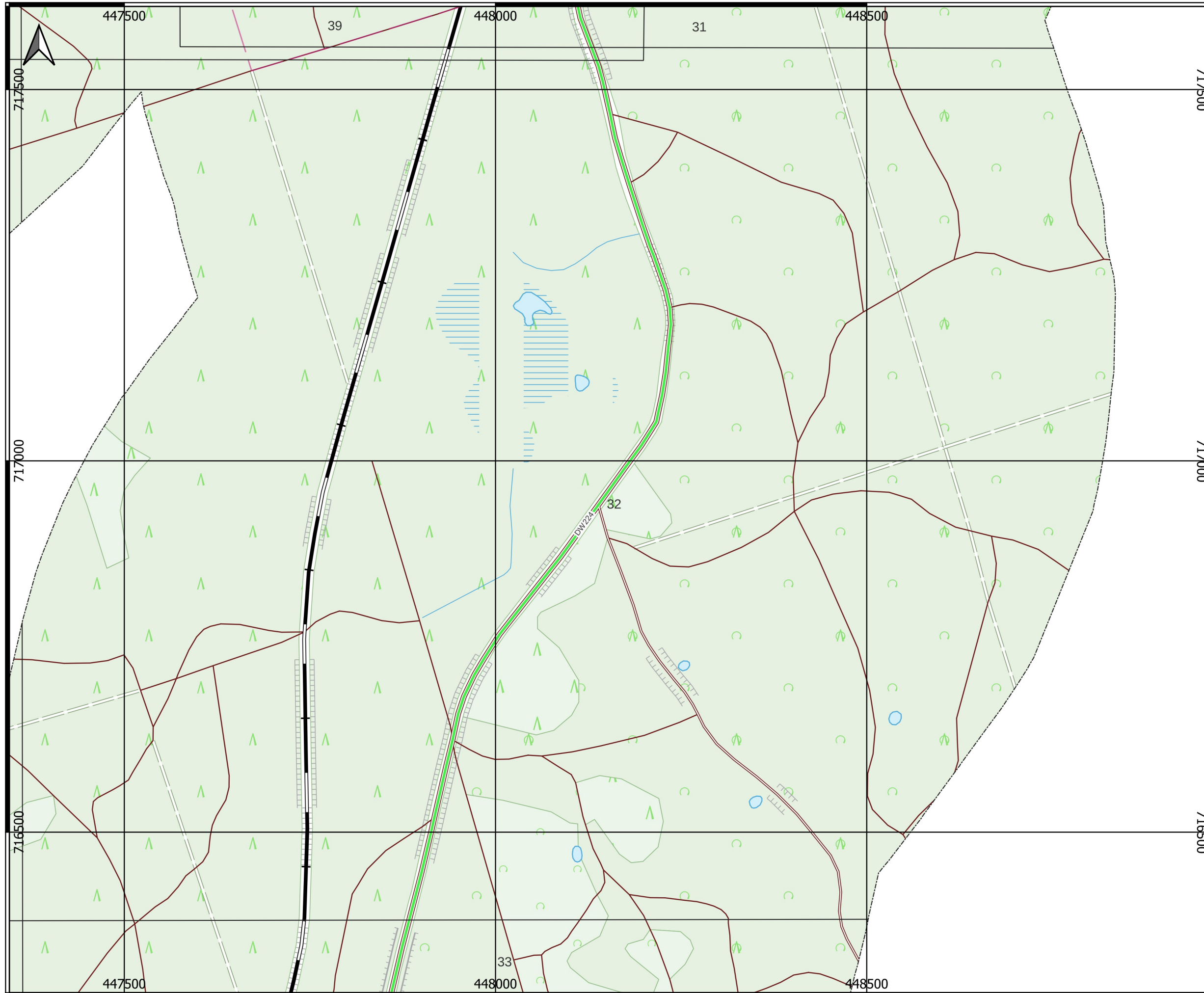
POWIAT KARTUSKI

DROGA DW224: KARTUZY /PRZEJŚCIE  
2: UL. GDAŃSKA (DW211) -  
EGIERTOWO /DK20/

SKALA 1:5000

0 100 200 300 m





STRATEGICZNE MAPY HAŁASU  
DRÓG WOJEWÓDZKICH  
W WOJEWÓDZTWIE POMORSKIM

MAPA TERENÓW ZAGROŻONYCH HAŁASEM  
POCHODZĄCYM OD DRÓG WOJEWÓDZKICH  
W WOJEWÓDZTWIE POMORSKIM  
O NATĘŻENIU RUCHU POW. 3 MLN  
POJAZDÓW NA ROK

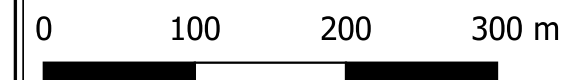
ZAKRES PRZEKROCZEŃ  
WSKAŹNIKA LDWN

- Brak przekroczeń  
lub przekroczenia  
mniejsze niż 1 dB
- 1 - 5 dB
- 5 - 10 dB

POWIAT KARTUSKI

DROGA DW224: KARTUZY /PRZEJŚCIE  
2: UL. GDAŃSKA (DW211) -  
EGIERTOWO /DK20/

SKALA 1:5000



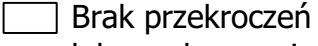
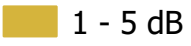
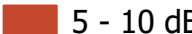




STRATEGICZNE MAPY HAŁASEM  
DRÓG WOJEWÓDZKICH  
W WOJEWÓDZTWIE POMORSKIM

MAPA TERENÓW ZAGROŻONYCH HAŁASEM  
POCHODZĄCYM OD DRÓG WOJEWÓDZKICH  
W WOJEWÓDZTWIE POMORSKIM  
O NATĘŻENIU RUCHU POW. 3 MLN  
POJAZDÓW NA ROK

ZAKRES PRZEKROCZEŃ  
WSKAŹNIKA LDWN

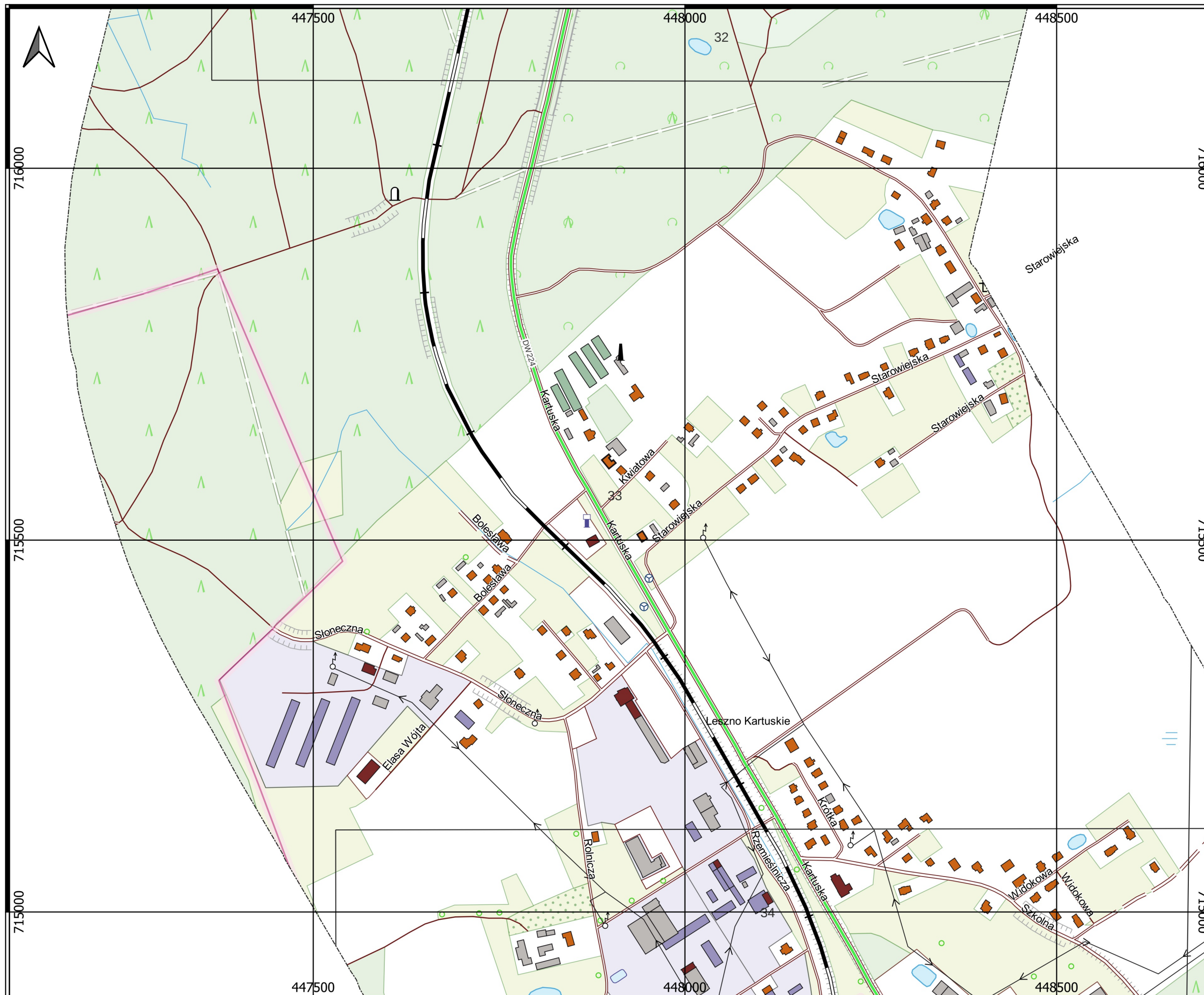
-  Brak przekroczeń  
lub przekroczenia  
mniejsze niż 1 dB
-  1 - 5 dB
-  5 - 10 dB

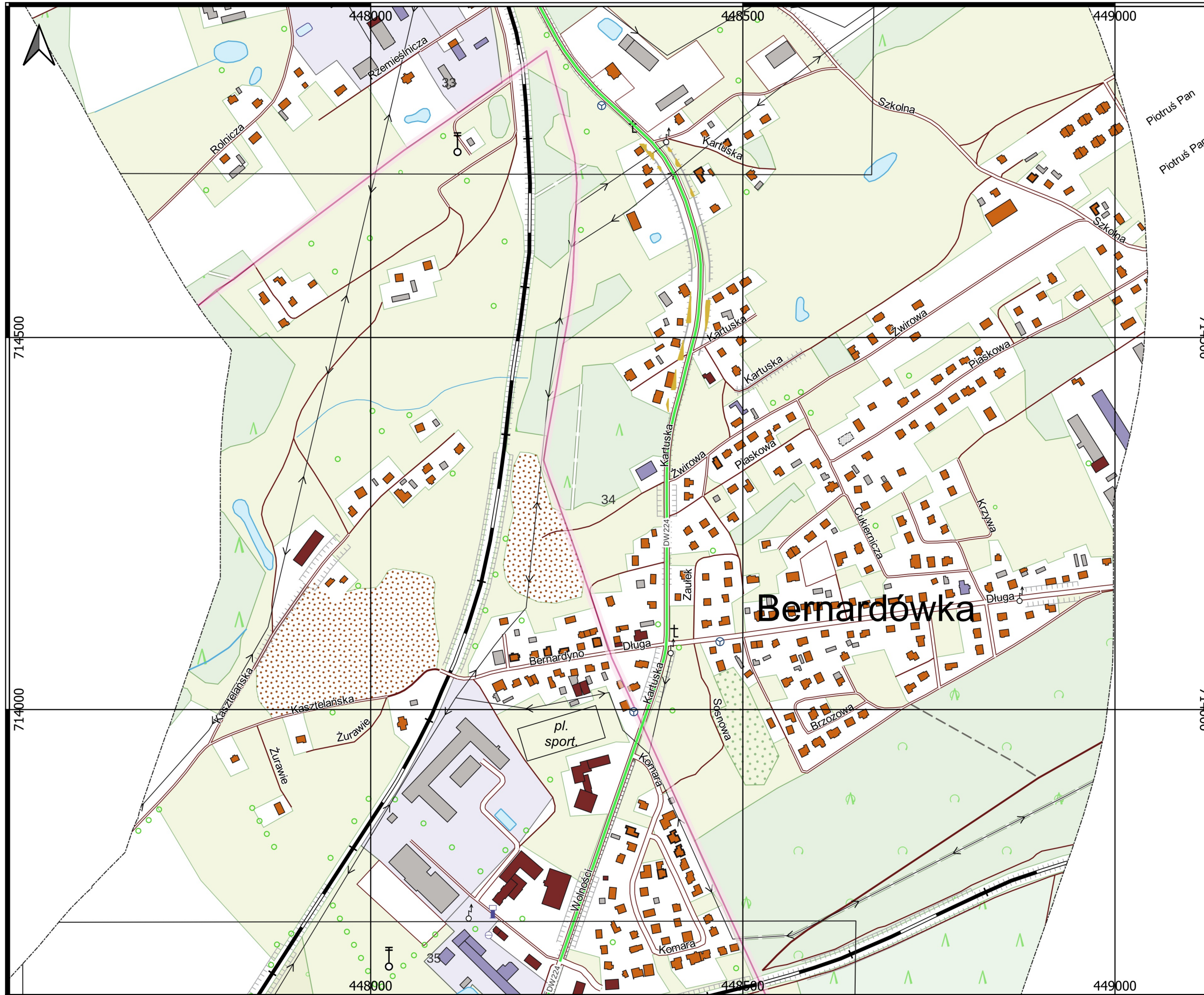
POWIAT KARTUSKI

DROGA DW224: KARTUZY /PRZEJŚCIE  
2: UL. GDAŃSKA (DW211) -  
EGIERTOWO /DK20/

SKALA 1:5000

0 100 200 300 m





STRATEGICZNE MAPY HAŁASU  
DRÓG WOJEWÓDZKICH  
W WOJEWÓDZTWIE POMORSKIM

MAPA TERENÓW ZAGROŻONYCH HAŁASEM  
POCHODZĄCYM OD DRÓG WOJEWÓDZKICH  
W WOJEWÓDZTWIE POMORSKIM  
O NATĘŻENIU RUCHU POW. 3 MLN  
POJAZDÓW NA ROK

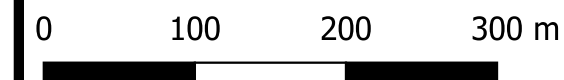
ZAKRES PRZEKROCZEŃ  
WSKAŹNIKA LDWN

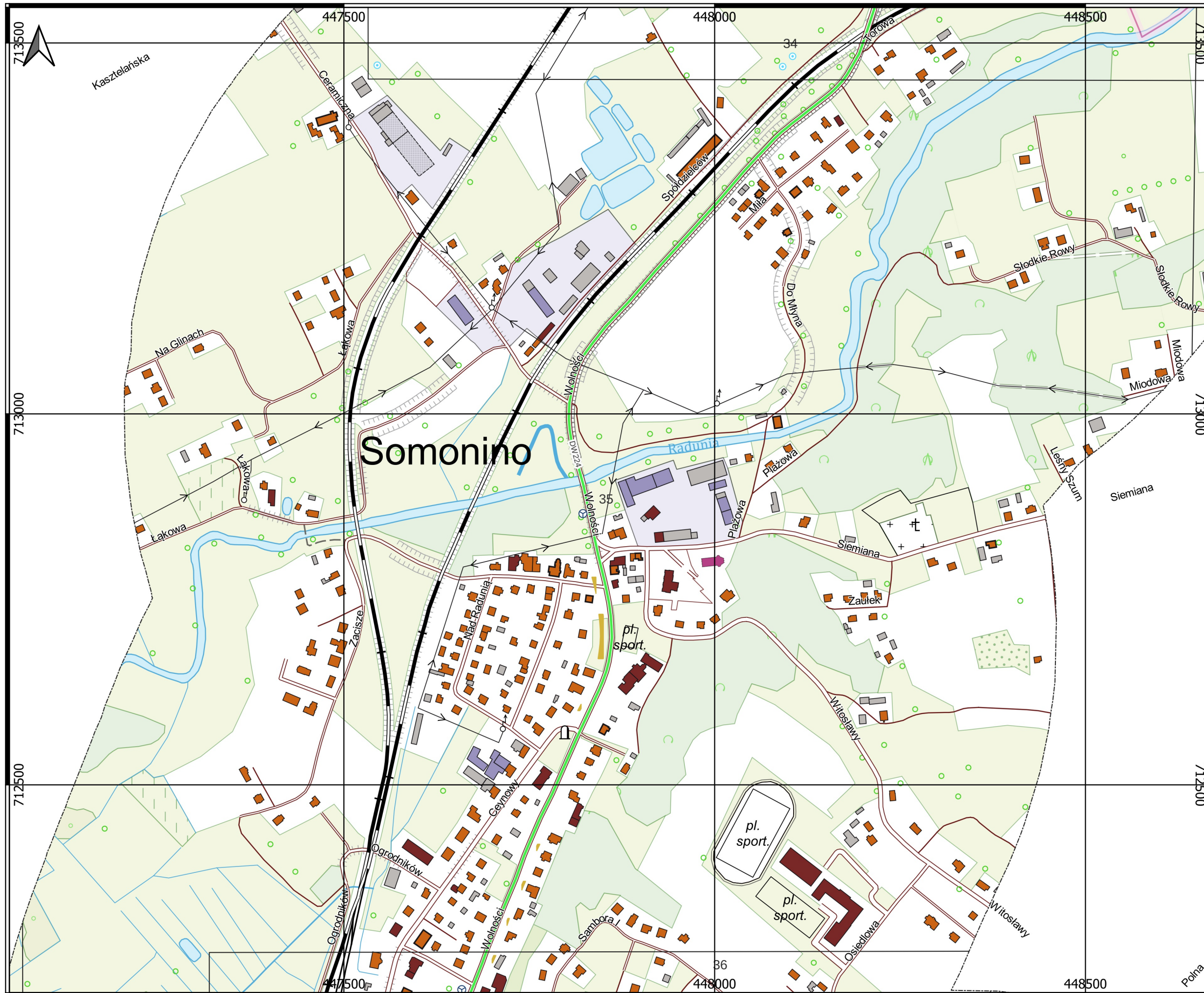
- Brak przekroczeń  
lub przekroczenia  
mniejsze niż 1 dB
- 1 - 5 dB
- 5 - 10 dB

POWIAT KARTUSKI

DROGA DW224: KARTUZY /PRZEJŚCIE  
2: UL. GDAŃSKA (DW211) -  
EGIERTOWO /DK20/

SKALA 1:5000





STRATEGICZNE MAPY HAŁASU  
DRÓG WOJEWÓDZKICH  
W WOJEWÓDZTWIE POMORSKIM

MAPA TERENÓW ZAGROŻONYCH HAŁASEM  
POCHODZĄCYM OD DRÓG WOJEWÓDZKICH  
W WOJEWÓDZTWIE POMORSKIM  
O NATĘŻENIU RUCHU POW. 3 MLN  
POJAZDÓW NA ROK


ZAKRES PRZEKROCZEŃ  
WSKAŹNIKA LDWN

- Brak przekroczeń  
lub przekroczenia  
mniejsze niż 1 dB
- 1 - 5 dB
- 5 - 10 dB

POWIAT KARTUSKI

DROGA DW224: KARTUZY /PRZEJŚCIE  
2: UL. GDAŃSKA (DW211) -  
EGIERTOWO /DK20/

SKALA 1:5000

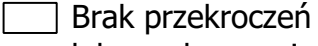
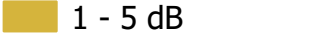
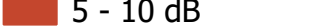




STRATEGICZNE MAPY HAŁASU  
DRÓG WOJEWÓDZKICH  
W WOJEWÓDZTWIE POMORSKIM

MAPA TERENÓW ZAGROŻONYCH HAŁASEM  
POCHODZĄCYM OD DRÓG WOJEWÓDZKICH  
W WOJEWÓDZTWIE POMORSKIM  
O NATĘŻENIU RUCHU POW. 3 MLN  
POJAZDÓW NA ROK

ZAKRES PRZEKROCZEŃ  
WSKAŹNIKA LDWN

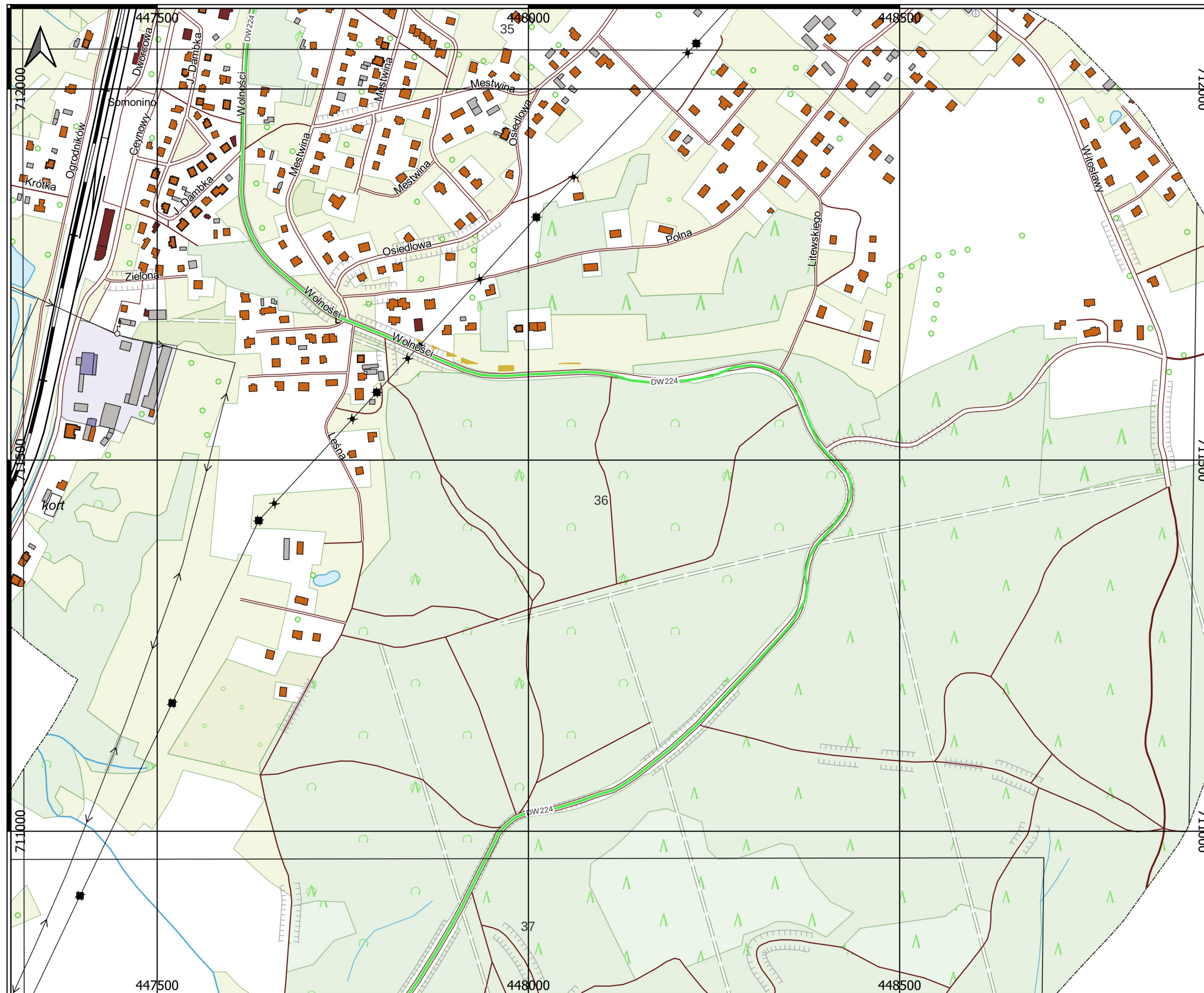
-  Brak przekroczeń  
lub przekroczenia  
mniejsze niż 1 dB
-  1 - 5 dB
-  5 - 10 dB

POWIAT KARTUSKI

DROGA DW224: KARTUZY /PRZEJŚCIE  
2: UL. GDAŃSKA (DW211) -  
EGIERTOWO /DK20/

SKALA 1:5000

0 100 200 300 m


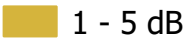
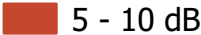




STRATEGICZNE MAPY HAŁASEM  
DRÓG WOJEWÓDZKICH  
W WOJEWÓDZTWIE POMORSKIM

MAPA TERENÓW ZAGROŻONYCH HAŁASEM  
POCHODZĄCYM OD DRÓG WOJEWÓDZKICH  
W WOJEWÓDZTWIE POMORSKIM  
O NATĘŻENIU RUCHU POW. 3 MLN  
POJAZDÓW NA ROK

ZAKRES PRZEKROCZEŃ  
WSKAŹNIKA LDWN

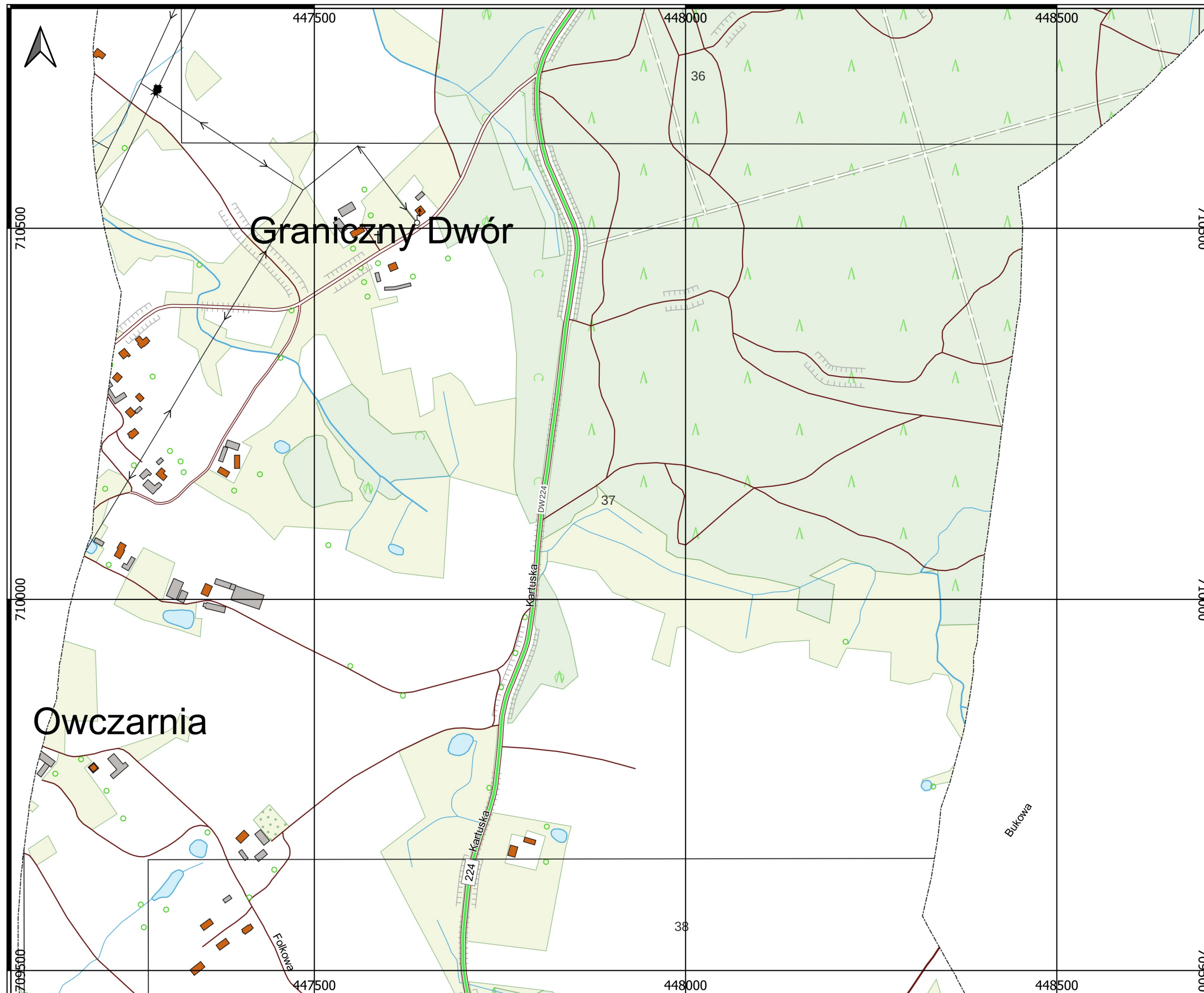
-  Brak przekroczeń  
lub przekroczenia  
mniejsze niż 1 dB
-  1 - 5 dB
-  5 - 10 dB

POWIAT KARTUSKI

DROGA DW224: KARTUZY /PRZEJŚCIE  
2: UL. GDAŃSKA (DW211) -  
EGIERTOWO /DK20/

SKALA 1:5000

0 100 200 300 m








STRATEGICZNE MAPY HAŁASU  
DRÓG WOJEWÓDZKICH  
W WOJEWÓDZTWIE POMORSKIM

MAPA TERENÓW ZAGROŻONYCH HAŁASEM  
POCHODZĄCYM OD DRÓG WOJEWÓDZKICH  
W WOJEWÓDZTWIE POMORSKIM  
O NATĘŻENIU RUCHU POW. 3 MLN  
POJAZDÓW NA ROK

ZAKRES PRZEKROCZEŃ  
WSKAŹNIKA LDWN

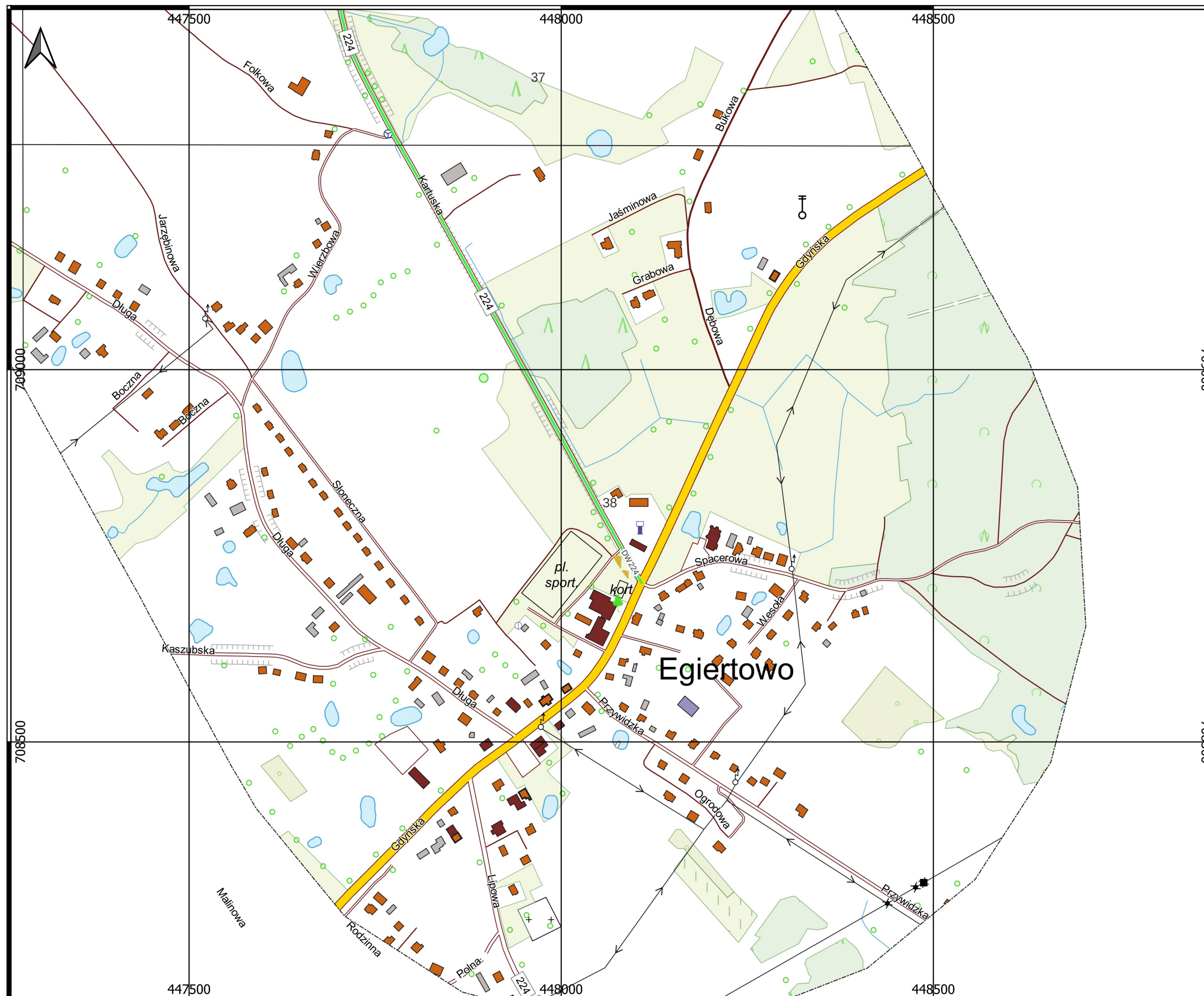
-  Brak przekroczeń  
lub przekroczenia  
mniejsze niż 1 dB
-  1 - 5 dB
-  5 - 10 dB

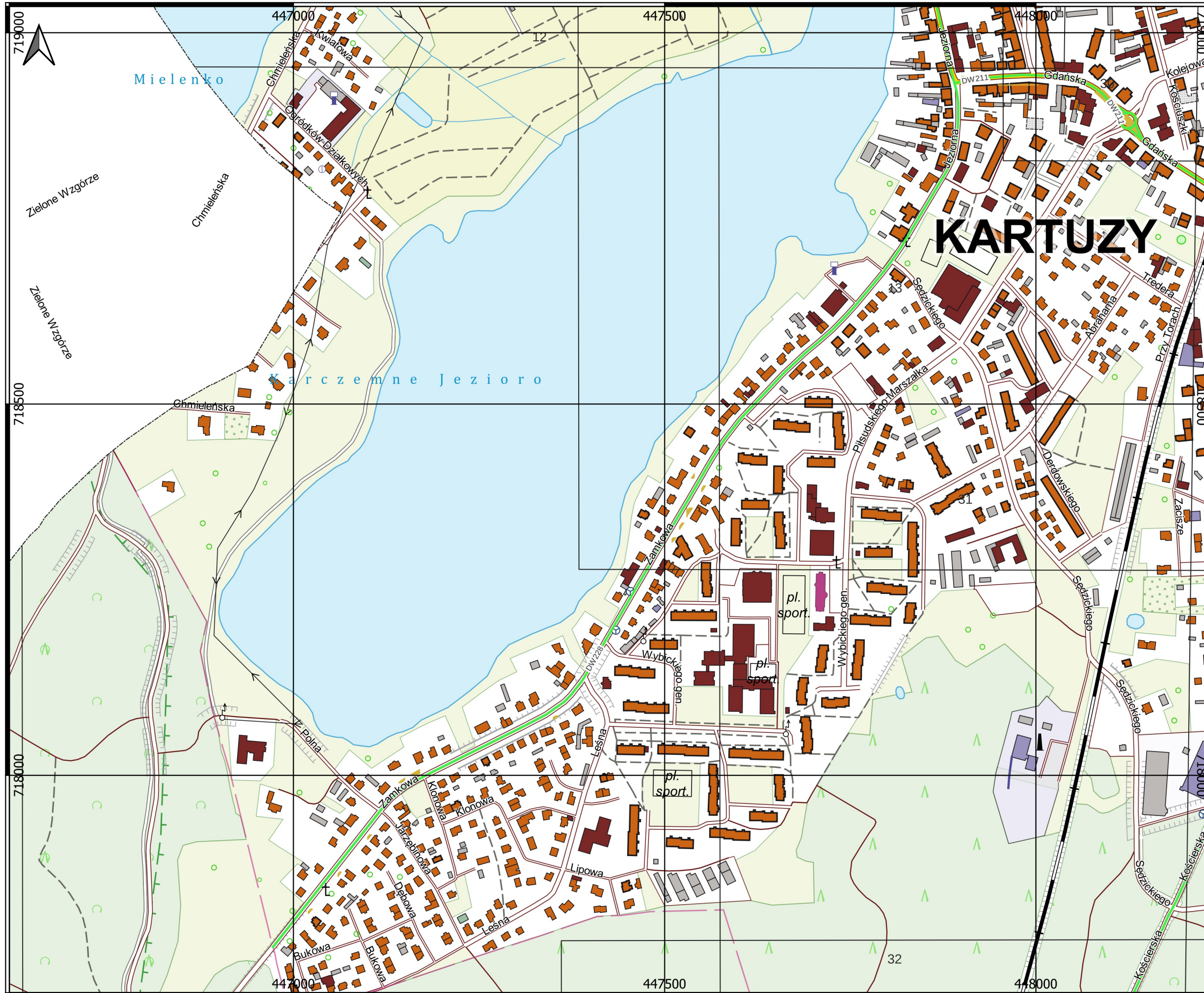
POWIAT KARTUSKI

DROGA DW224: KARTUZY /PRZEJŚCIE  
2: UL. GDAŃSKA (DW211) -  
EGIERTOWO /DK20/

SKALA 1:5000

0 100 200 300 m





STRATEGICZNE MAPY HAŁASU  
DRÓG WOJEWÓDZKICH  
W WOJEWÓDZTWIE POMORSKIM

MAPA TERENÓW ZAGROŻONYCH HAŁASEM  
POCHODZĄCYM OD DRÓG WOJEWÓDZKICH  
W WOJEWÓDZTWIE POMORSKIM  
O NATĘŻENIU RUCHU POW. 3 MLN  
POJAZDÓW NA ROK

ZAKRES PRZEKROCZEŃ  
WSKAŹNIKA LDWN

- Brak przekroczeń  
lub przekroczenia  
mniejsze niż 1 dB
- 1 - 5 dB
- 5 - 10 dB

POWIAT KARTUSKI

DROGA DW228: KARTUZY  
/PRZEJŚCIE: GR. MIASTA - UL.  
GDAŃSKA (DW211)/

SKALA 1:5000

