



# Puzdrowski Młyn

720500

720000

719500

425000

425500

426000

720500

720000




719500



STRATEGICZNE MAPY HAŁASU  
DRÓG WOJEWÓDZKICH  
W WOJEWÓDZTWIE POMORSKIM

MAPA TERENÓW ZAGROŻONYCH HAŁASEM  
POCHODZĄCYM OD DRÓG WOJEWÓDZKICH  
W WOJEWÓDZTWIE POMORSKIM  
O NATĘŻENIU RUCHU POW. 3 MLN  
POJAZDÓW NA ROK

ZAKRES PRZEKROCZEŃ  
WSKAŹNIKA LN

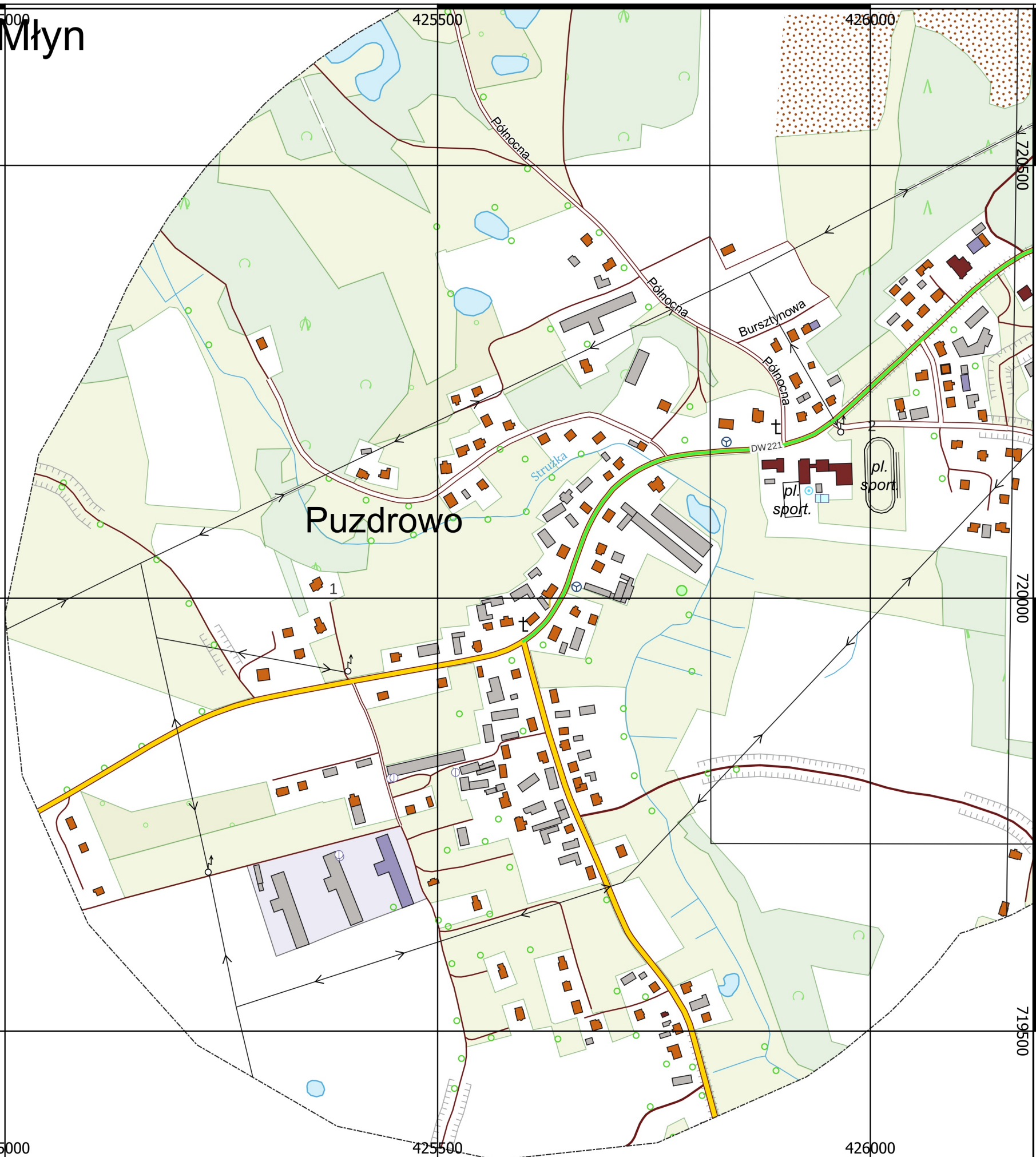
-  Brak przekroczeń  
lub przekroczenia  
mniejsze niż 1 dB
-  1 - 5 dB
-  5 - 10 dB

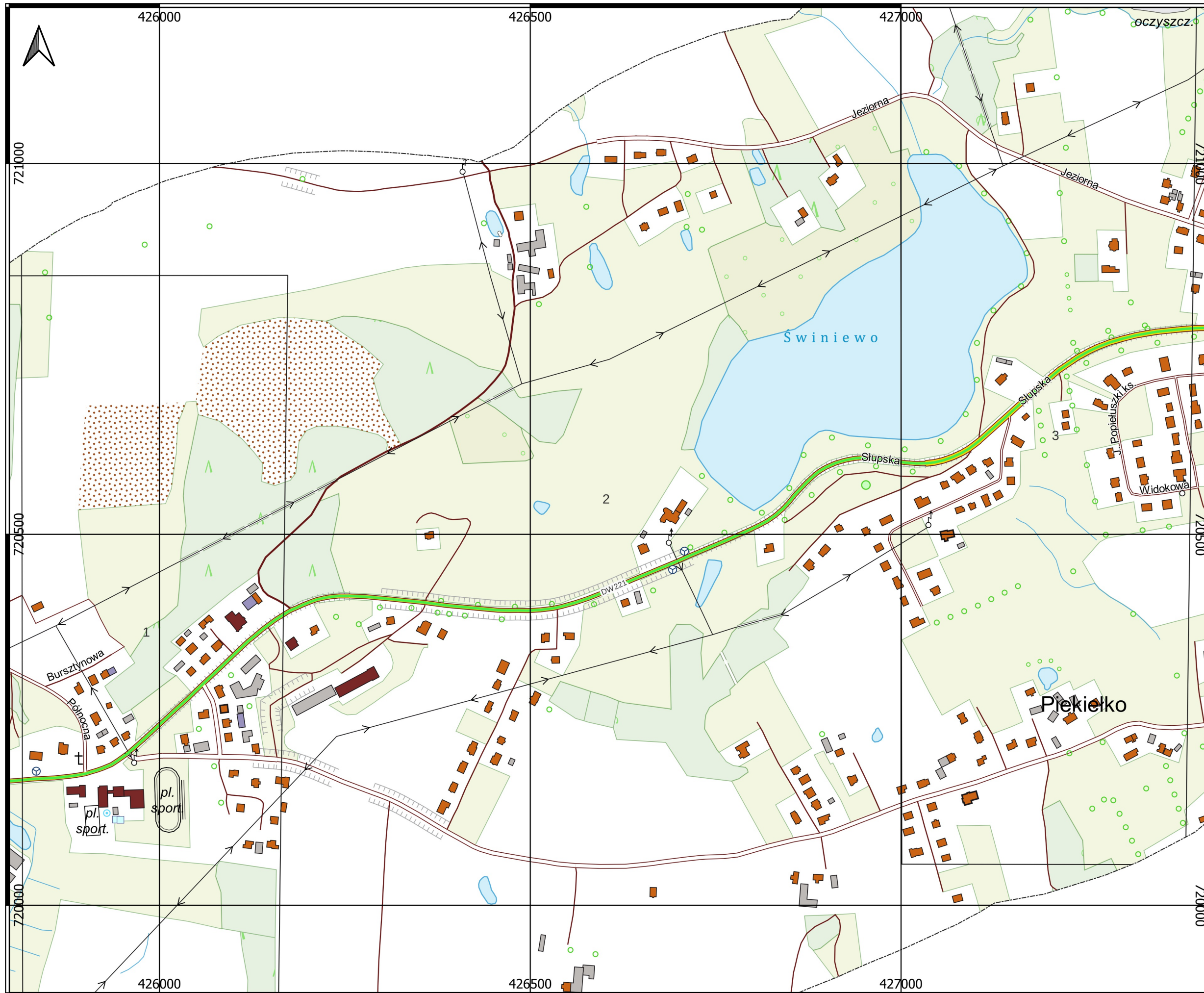
POWIAT KARTUSKI

DROGA DW211: PUZDROWO /DW214/  
- SIERAKOWICE /DW214/

SKALA 1:5000

0 100 200 300 m





STRATEGICZNE MAPY HAŁASU  
DRÓG WOJEWÓDZKICH  
W WOJEWÓDZTWIE POMORSKIM

MAPA TERENÓW ZAGROŻONYCH HAŁASEM  
POCHODZĄCYM OD DRÓG WOJEWÓDZKICH  
W WOJEWÓDZTWIE POMORSKIM  
O NATĘŻENIU RUCHU POW. 3 MLN  
POJAZDÓW NA ROK

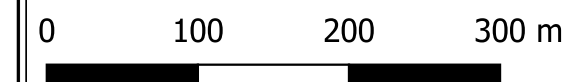
ZAKRES PRZEKROCZEŃ  
WSKAŹNIKA LN

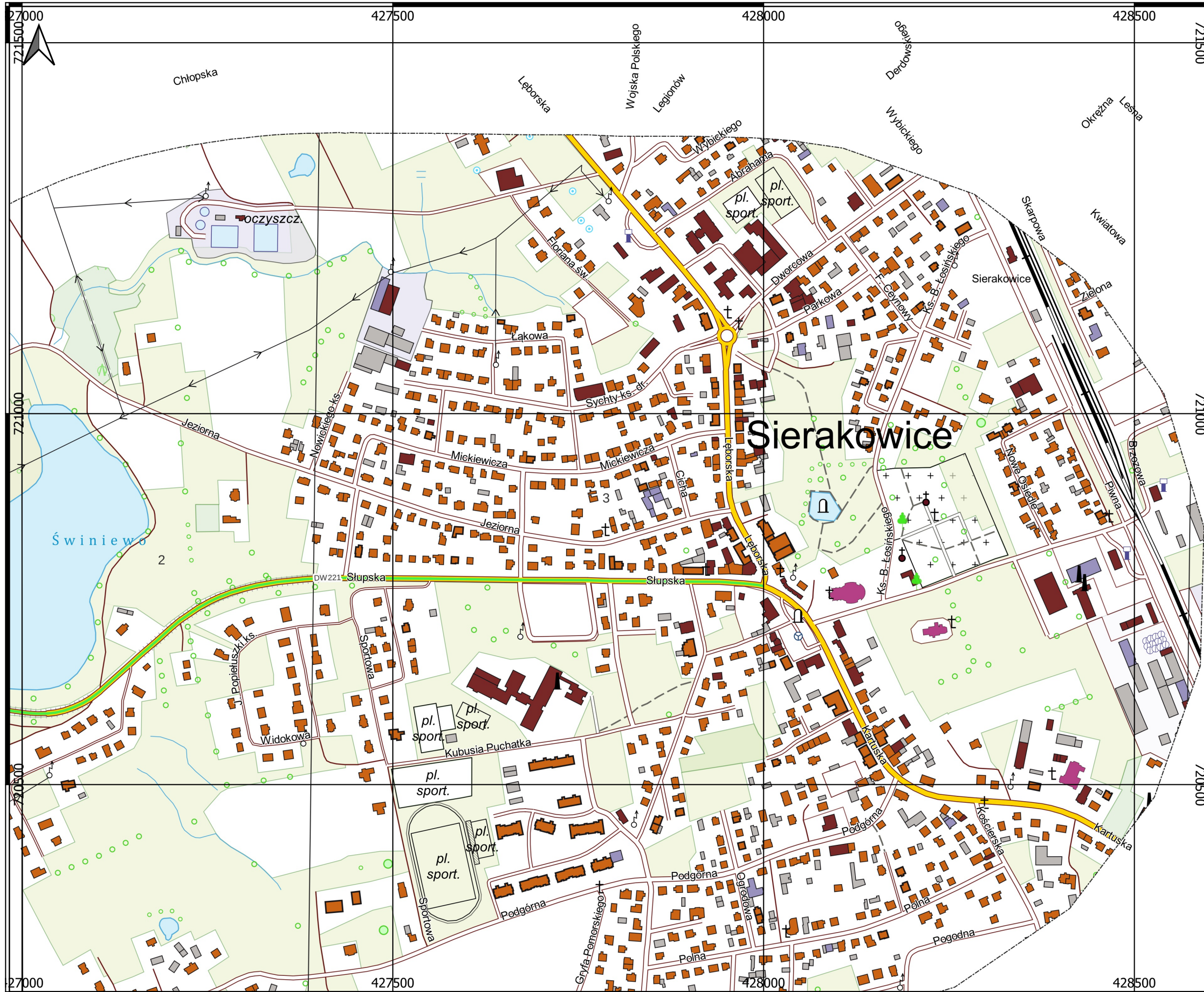
- Brak przekroczeń  
lub przekroczenia  
mniejsze niż 1 dB
- 1 - 5 dB
- 5 - 10 dB

POWIAT KARTUSKI

DROGA DW211:PUZDROWO /DW214/  
- SIERAKOWICE /DW214/

SKALA 1:5000





STRATEGICZNE MAPY HAŁASU  
DRÓG WOJEWÓDZKICH  
W WOJEWÓDZTWIE POMORSKIM

MAPA TERENÓW ZAGROŻONYCH HAŁASEM  
POCHODZĄCYM OD DRÓG WOJEWÓDZKICH  
W WOJEWÓDZTWIE POMORSKIM  
O NATĘŻENIU RUCHU POW. 3 MLN  
POJAZDÓW NA ROK

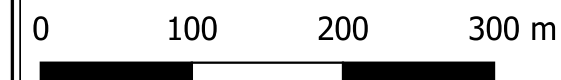
ZAKRES PRZEKROCZEŃ  
WSKAŹNIKA LN

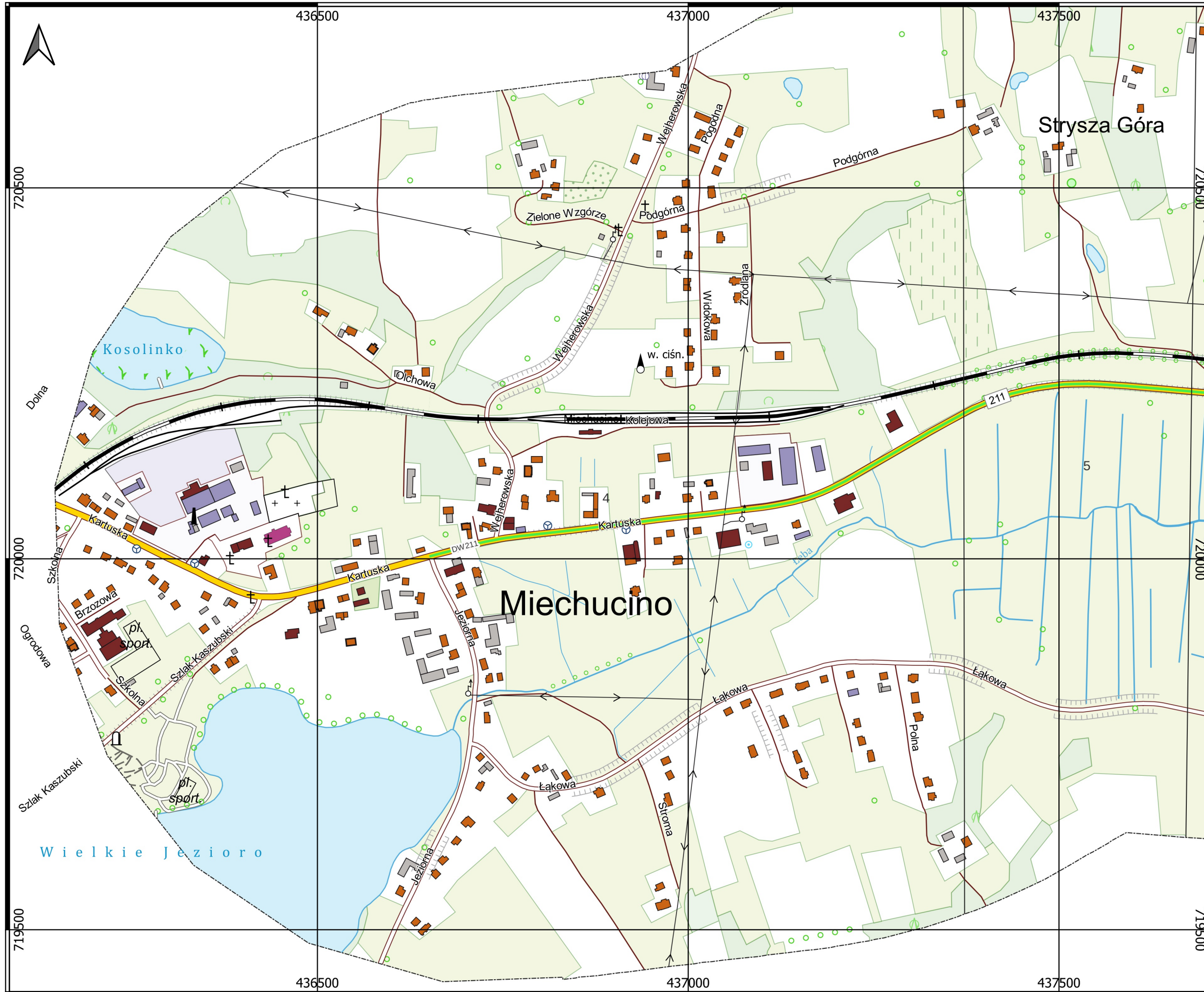
- Brak przekroczeń  
lub przekroczenia  
mniejsze niż 1 dB
- 1 - 5 dB
- 5 - 10 dB

POWIAT KARTUSKI

DROGA DW211: PUZDROWO /DW214/  
- SIERAKOWICE /DW214/

SKALA 1:5000





STRATEGICZNE MAPY HAŁASU  
DRÓG WOJEWÓDZKICH  
W WOJEWÓDZTWIE POMORSKIM

MAPA TERENÓW ZAGROŻONYCH HAŁASEM  
POCHODZĄCYM OD DRÓG WOJEWÓDZKICH  
W WOJEWÓDZTWIE POMORSKIM  
O NATĘŻENIU RUCHU POW. 3 MLN  
POJAZDÓW NA ROK


ZAKRES PRZEKROCZEŃ  
WSKAŹNIKA LN

- Brak przekroczeń  
lub przekroczenia  
mniejsze niż 1 dB
- 1 - 5 dB
- 5 - 10 dB

POWIAT KARTUSKI

DROGA DW211: MIECHUCINO -  
ŻUKOWO /DK20/

SKALA 1:5000


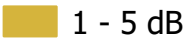
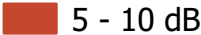




STRATEGICZNE MAPY HAŁASEM  
DRÓG WOJEWÓDZKICH  
W WOJEWÓDZTWIE POMORSKIM

MAPA TERENÓW ZAGROŻONYCH HAŁASEM  
POCHODZĄCYM OD DRÓG WOJEWÓDZKICH  
W WOJEWÓDZTWIE POMORSKIM  
O NATĘŻENIU RUCHU POW. 3 MLN  
POJAZDÓW NA ROK

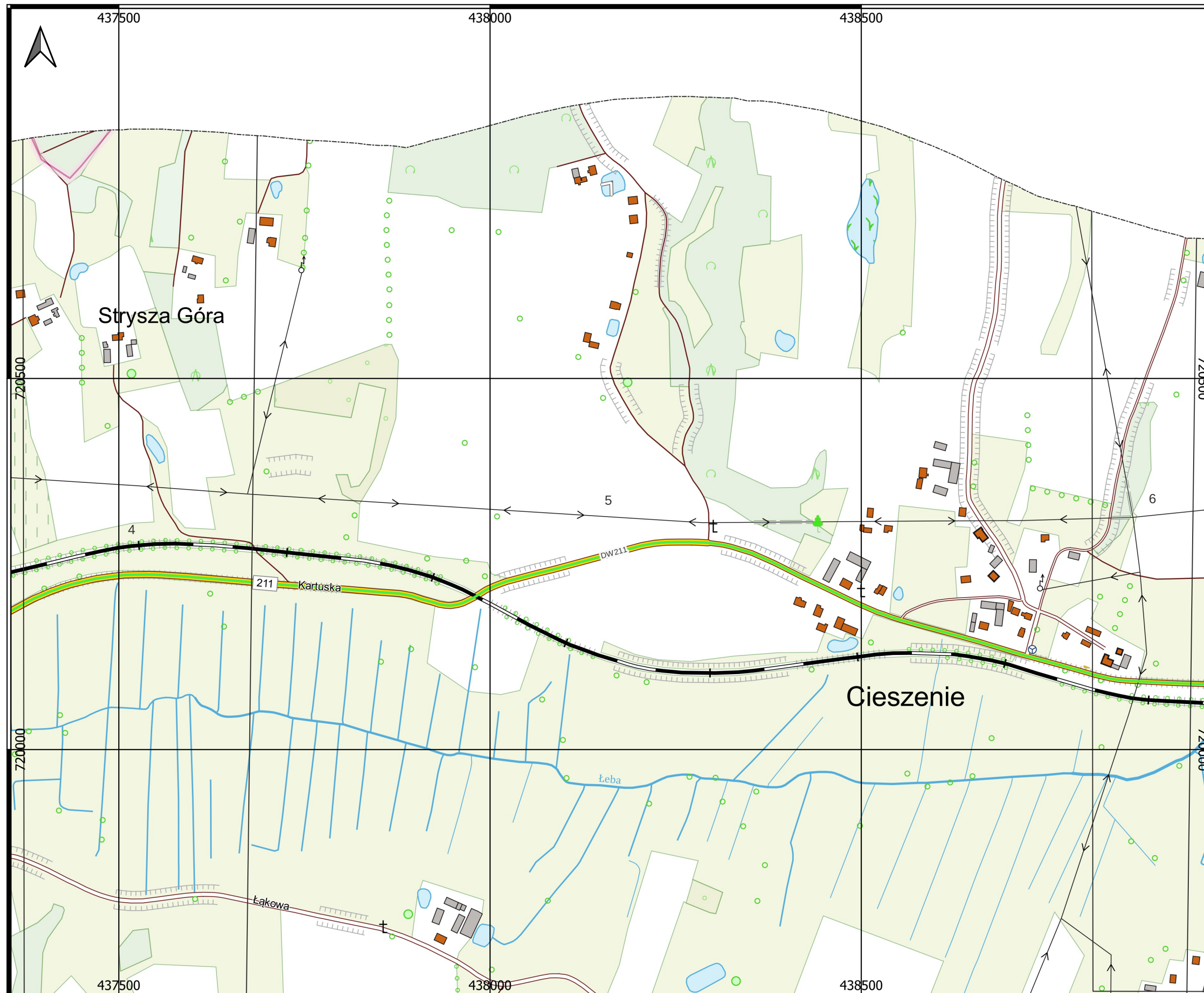
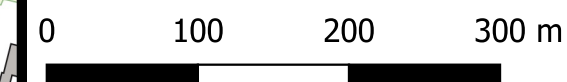
ZAKRES PRZEKROCZEŃ  
WSKAŹNIKA LN

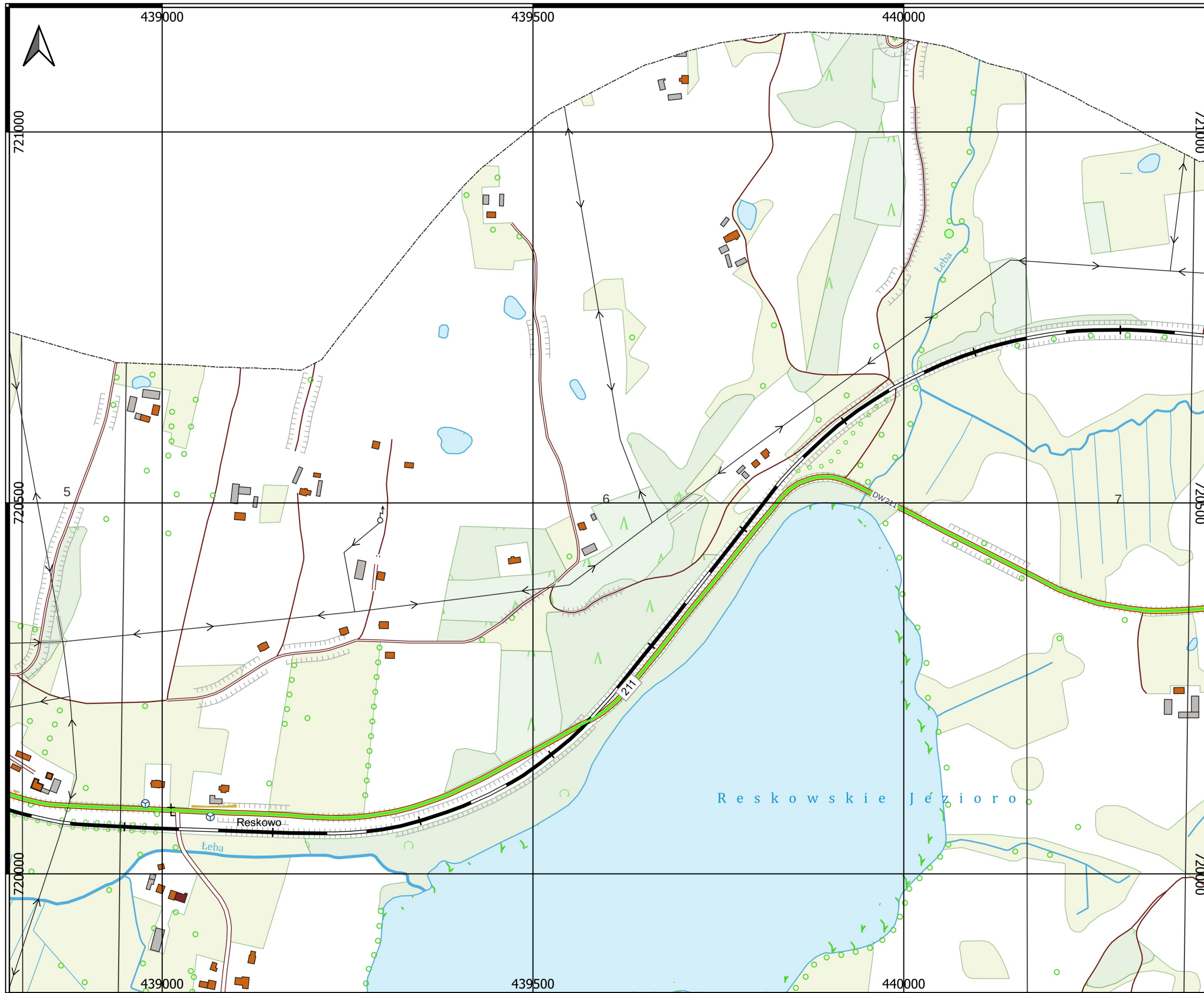
-  Brak przekroczeń  
lub przekroczenia  
mniejsze niż 1 dB
-  1 - 5 dB
-  5 - 10 dB

POWIAT KARTUSKI

DROGA DW211: MIECHUCINO -  
ŻUKOWO /DK20/

SKALA 1:5000





STRATEGICZNE MAPY HAŁASU  
DRÓG WOJEWÓDZKICH  
W WOJEWÓDZTWIE POMORSKIM

MAPA TERENÓW ZAGROŻONYCH HAŁASEM  
POCHODZĄCYM OD DRÓG WOJEWÓDZKICH  
W WOJEWÓDZTWIE POMORSKIM  
O NATĘŻENIU RUCHU POW. 3 MLN  
POJAZDÓW NA ROK

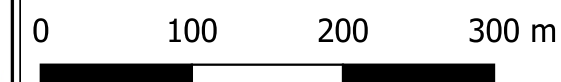
ZAKRES PRZEKROCZEŃ  
WSKAŹNIKA LN

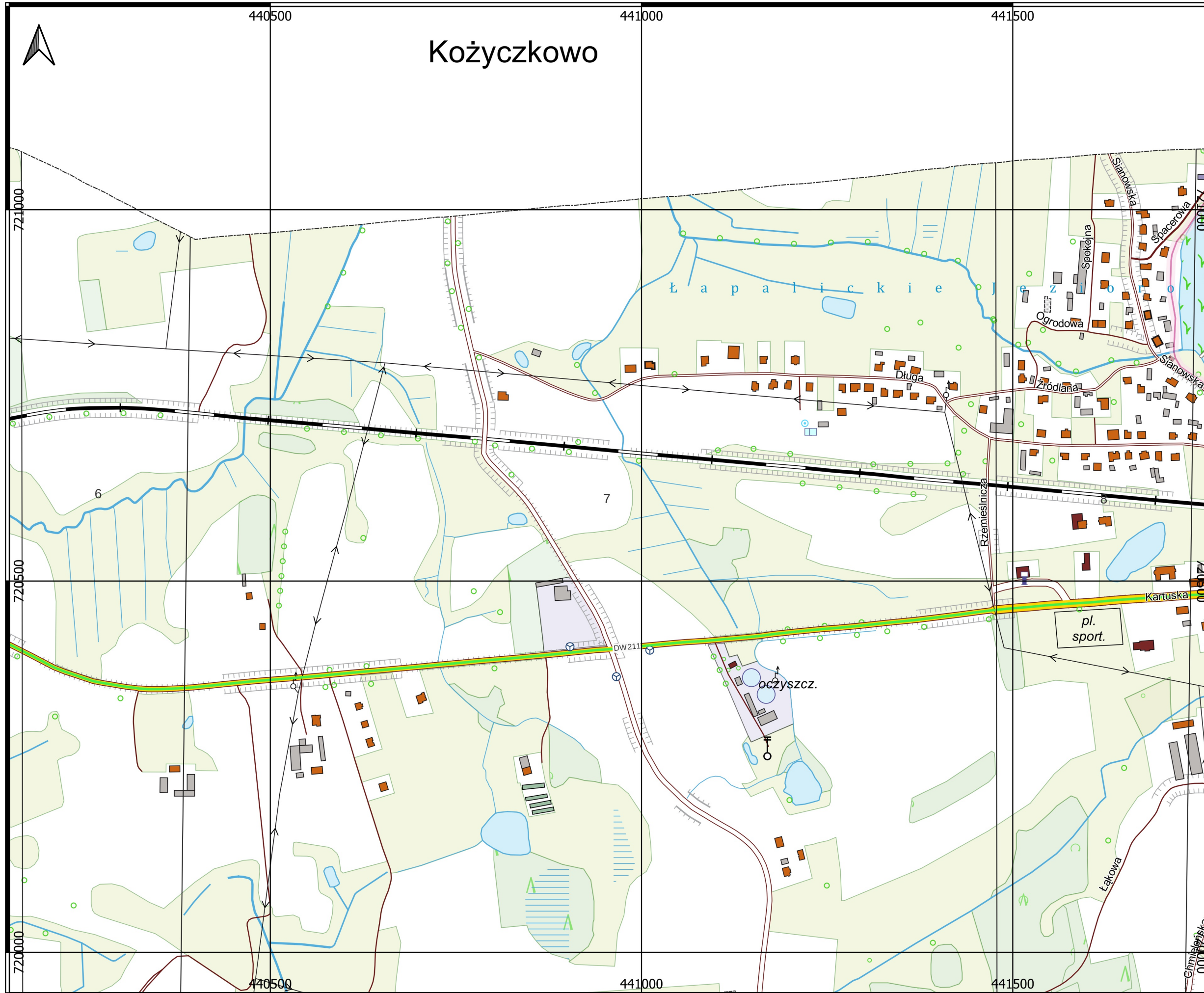
- Brak przekroczeń  
lub przekroczenia  
mniejsze niż 1 dB
- 1 - 5 dB
- 5 - 10 dB

POWIAT KARTUSKI

DROGA DW211: MIECHUCINO -  
ŻUKOWO /DK20/

SKALA 1:5000





STRATEGICZNE MAPY HAŁASU  
DRÓG WOJEWÓDZKICH  
W WOJEWÓDZTWIE POMORSKIM

MAPA TERENÓW ZAGROŻONYCH HAŁASEM  
POCHODZĄCYM OD DRÓG WOJEWÓDZKICH  
W WOJEWÓDZTWIE POMORSKIM  
O NATĘŻENIU RUCHU POW. 3 MLN  
POJAZDÓW NA ROK

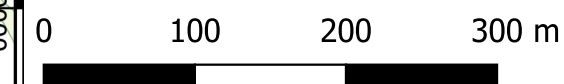
ZAKRES PRZEKROCZEŃ  
WSKAŹNIKA LN

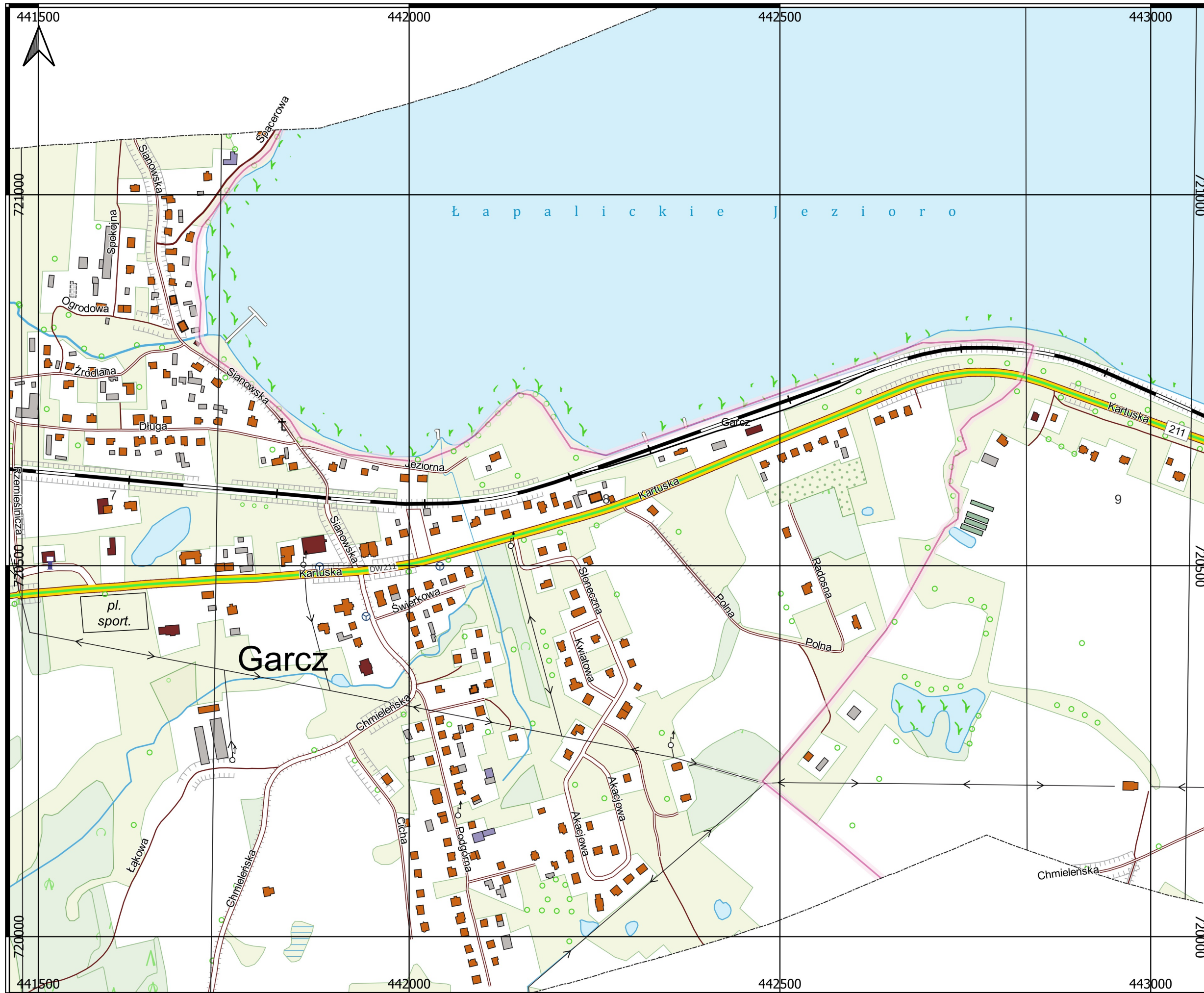
- Brak przekroczeń  
lub przekroczenia  
mniejsze niż 1 dB
- 1 - 5 dB
- 5 - 10 dB

POWIAT KARTUSKI

DROGA DW211: MIECHUCINO -  
ŻUKOWO /DK20/

SKALA 1:5000





STRATEGICZNE MAPY HAŁASU  
DRÓG WOJEWÓDZKICH  
W WOJEWÓDZTWIE POMORSKIM

MAPA TERENÓW ZAGROŻONYCH HAŁASEM  
POCHODZĄCYM OD DRÓG WOJEWÓDZKICH  
W WOJEWÓDZTWIE POMORSKIM  
O NATĘŻENIU RUCHU POW. 3 MLN  
POJAZDÓW NA ROK

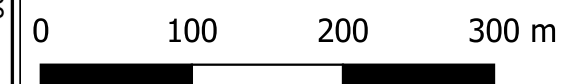
ZAKRES PRZEKROCZEŃ  
WSKAŹNIKA LN

- Brak przekroczeń  
lub przekroczenia  
mniejsze niż 1 dB
- 1 - 5 dB
- 5 - 10 dB

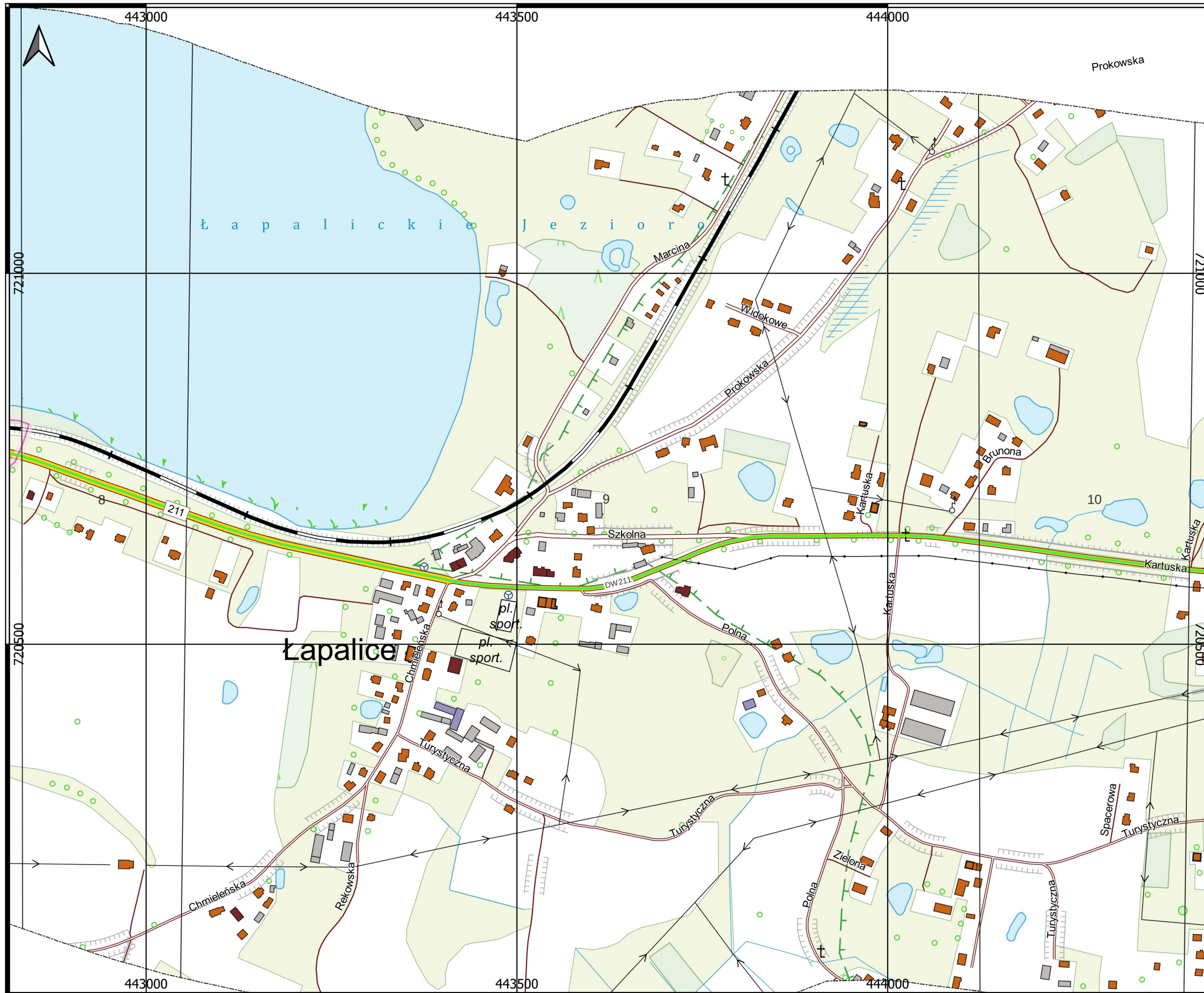
POWIAT KARTUSKI

DROGA DW211: MIECHUCINO -  
ŻUKOWO /DK20/

SKALA 1:5000







STRATEGICZNE MAPY HAŁASU  
DRÓG WOJEWÓDZKICH  
W WOJEWÓDZTWIE POMORSKIM

MAPA TERENÓW ZAGROŻONYCH HAŁASEM  
POCHODZĄCYM OD DRÓG WOJEWÓDZKICH  
W WOJEWÓDZTWIE POMORSKIM  
O NATĘŻENIU RUCHU POW. 3 MLN  
POJAZDÓW NA ROK

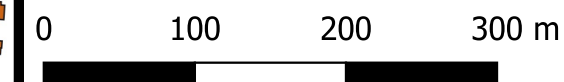
ZAKRES PRZEKROCZEŃ  
WSKAŹNIKA LN

- Brak przekroczeń  
lub przekroczenia  
mniejsze niż 1 dB
- 1 - 5 dB
- 5 - 10 dB

POWIAT KARTUSKI

DROGA DW211: MIECHUCINO -  
ŻUKOWO /DK20/

SKALA 1:5000


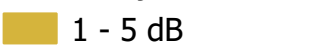





STRATEGICZNE MAPY HAŁASU  
DRÓG WOJEWÓDZKICH  
W WOJEWÓDZTWIE POMORSKIM

MAPA TERENÓW ZAGROŻONYCH HAŁASEM  
POCHODZĄCYM OD DRÓG WOJEWÓDZKICH  
W WOJEWÓDZTWIE POMORSKIM  
O NATĘŻENIU RUCHU POW. 3 MLN  
POJAZDÓW NA ROK

ZAKRES PRZEKROCZEŃ  
WSKAŹNIKA LN

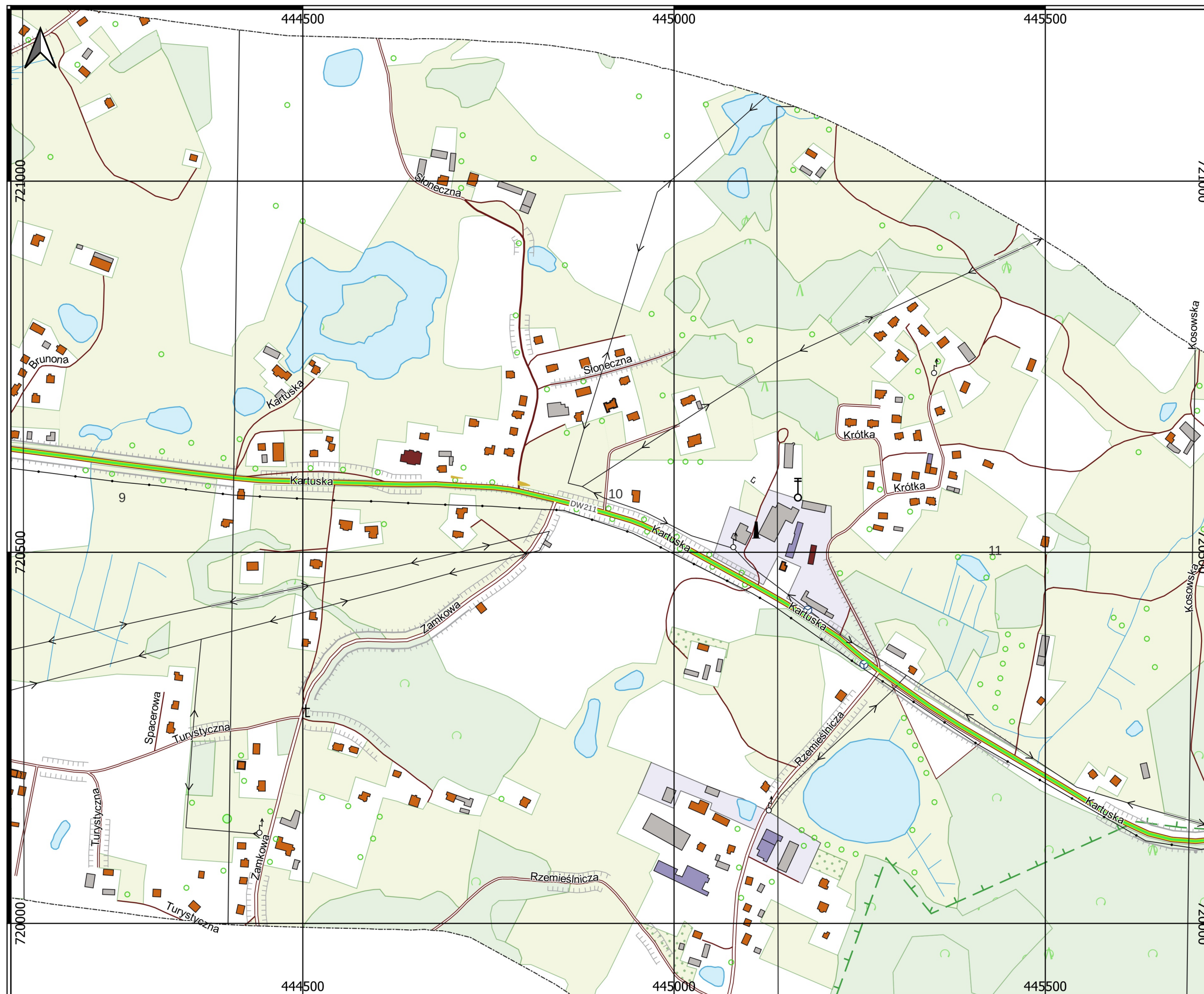
-  Brak przekroczeń  
lub przekroczenia  
mniejsze niż 1 dB
-  1 - 5 dB
-  5 - 10 dB

POWIAT KARTUSKI

DROGA DW211: MIECHUCINO -  
ŻUKOWO /DK20/

SKALA 1:5000

0 100 200 300 m


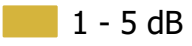





STRATEGICZNE MAPY HAŁASU  
DRÓG WOJEWÓDZKICH  
W WOJEWÓDZTWIE POMORSKIM

MAPA TERENÓW ZAGROŻONYCH HAŁASEM  
POCHODZĄCYM OD DRÓG WOJEWÓDZKICH  
W WOJEWÓDZTWIE POMORSKIM  
O NATĘŻENIU RUCHU POW. 3 MLN  
POJAZDÓW NA ROK

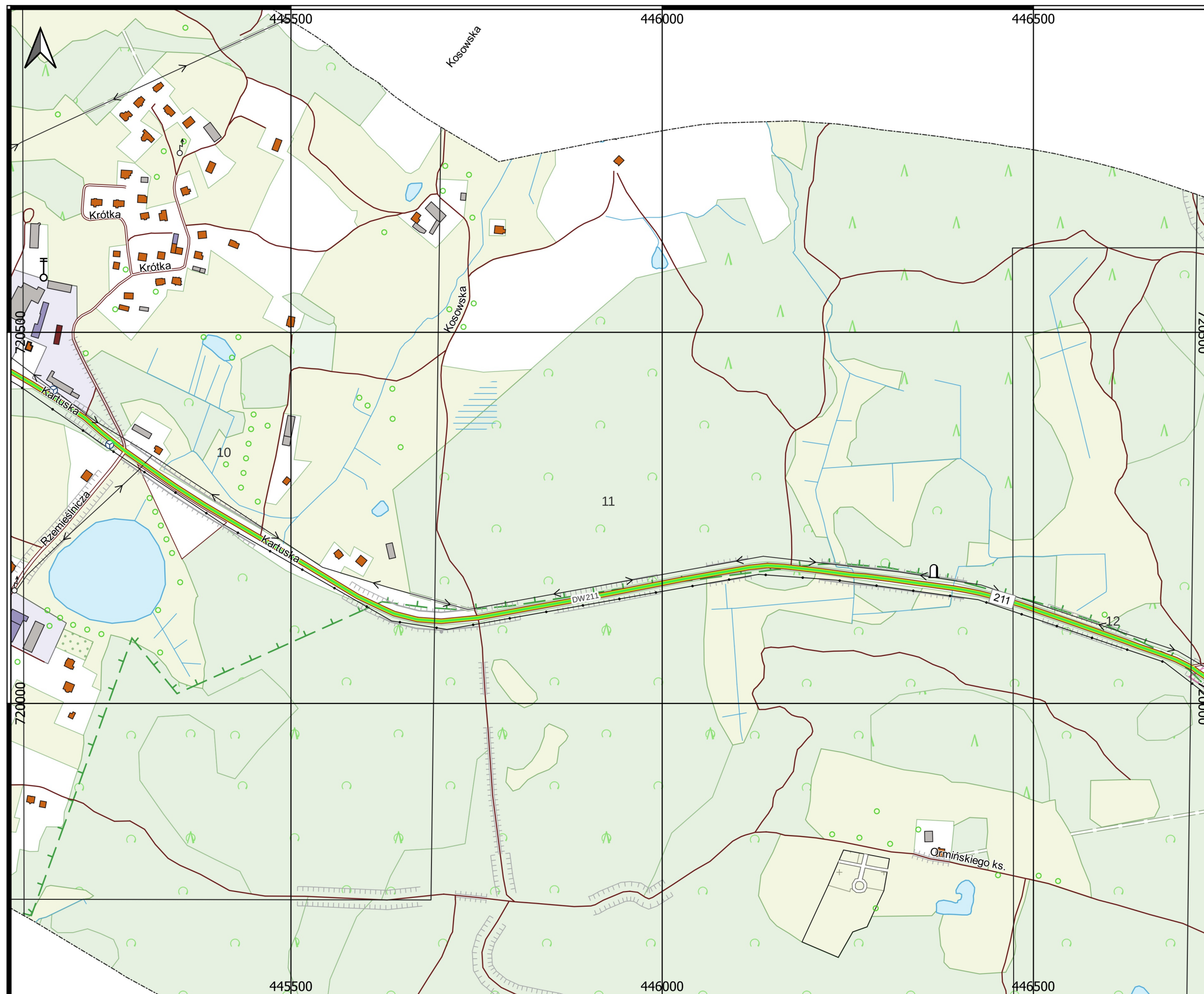
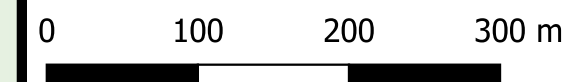
ZAKRES PRZEKROCZEŃ  
WSKAŹNIKA LN

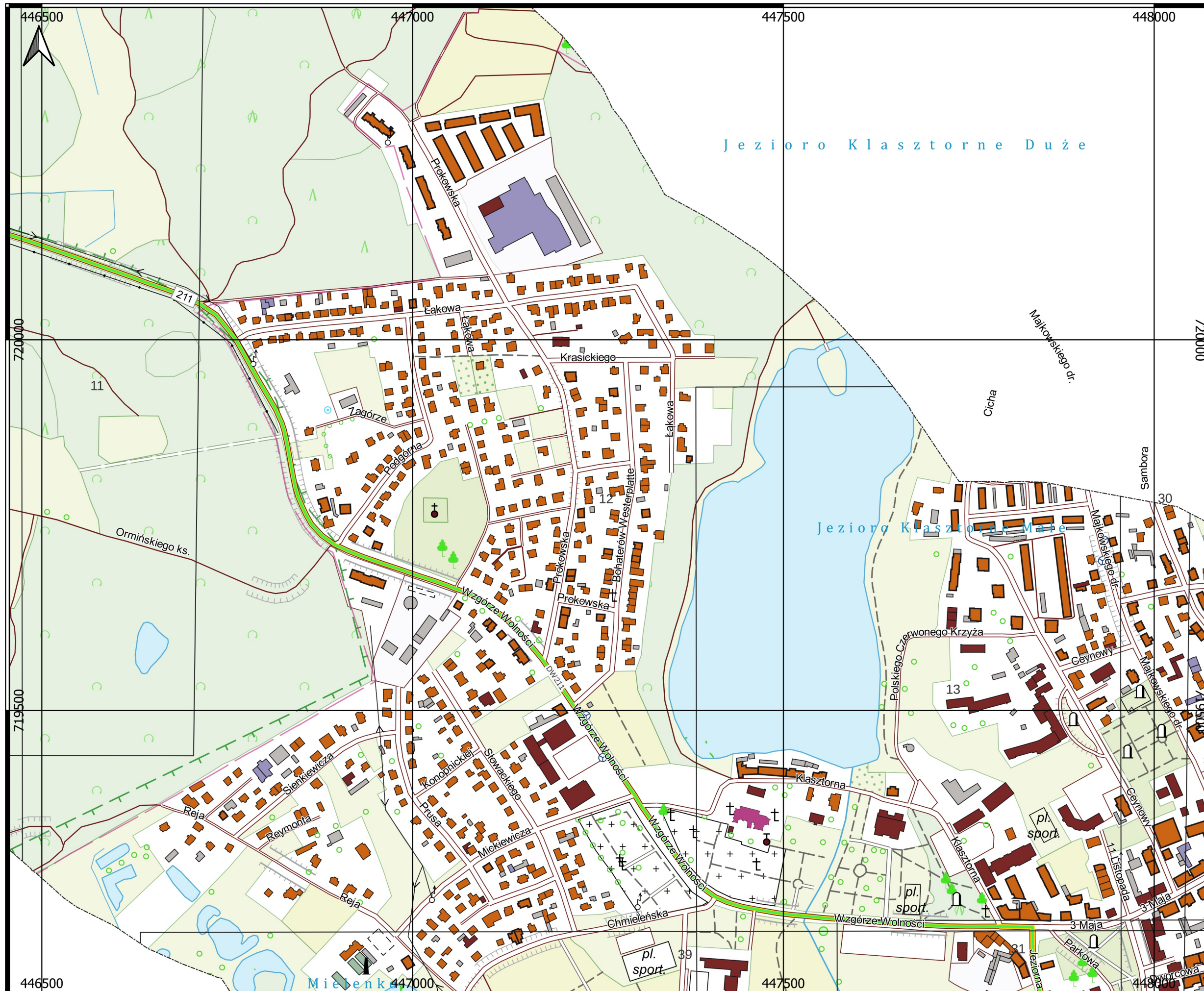
-  Brak przekroczeń  
lub przekroczenia  
mniejsze niż 1 dB
-  1 - 5 dB
-  5 - 10 dB

POWIAT KARTUSKI

DROGA DW211: MIECHUCINO -  
ŻUKOWO /DK20/

SKALA 1:5000





STRATEGICZNE MAPY HAŁASU  
DRÓG WOJEWÓDZKICH  
W WOJEWÓDZTWIE POMORSKIM

MAPA TERENÓW ZAGROŻONYCH HAŁASEM  
POCHODZĄCYM OD DRÓG WOJEWÓDZKICH  
W WOJEWÓDZTWIE POMORSKIM  
O NATĘŻENIU RUCHU POW. 3 MLN  
POJAZDÓW NA ROK


ZAKRES PRZEKROCZEŃ  
WSKAŹNIKA LN

- Brak przekroczeń  
lub przekroczenia  
mniejsze niż 1 dB
- 1 - 5 dB
- 5 - 10 dB

POWIAT KARTUSKI

DROGA DW211: MIECHUCINO -  
ŻUKOWO /DK20/

SKALA 1:5000





STRATEGICZNE MAPY HAŁASU  
DRÓG WOJEWÓDZKICH  
W WOJEWÓDZTWIE POMORSKIM

MAPA TERENÓW ZAGROŻONYCH HAŁASEM  
POCHODZĄCYM OD DRÓG WOJEWÓDZKICH  
W WOJEWÓDZTWIE POMORSKIM  
O NATĘŻENIU RUCHU POW. 3 MLN  
POJAZDÓW NA ROK

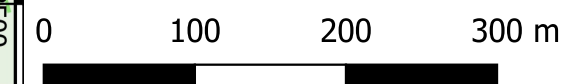
ZAKRES PRZEKROCZEŃ  
WSKAŹNIKA LN

- Brak przekroczeń  
lub przekroczenia  
mniejsze niż 1 dB
- 1 - 5 dB
- 5 - 10 dB

POWIAT KARTUSKI

DROGA DW211: MIECHUCINO -  
ŻUKOWO /DK20/

SKALA 1:5000

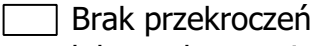
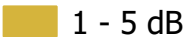
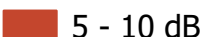




STRATEGICZNE MAPY HAŁASEM  
DRÓG WOJEWÓDZKICH  
W WOJEWÓDZTWIE POMORSKIM

MAPA TERENÓW ZAGROŻONYCH HAŁASEM  
POCHODZĄCYM OD DRÓG WOJEWÓDZKICH  
W WOJEWÓDZTWIE POMORSKIM  
O NATĘŻENIU RUCHU POW. 3 MLN  
POJAZDÓW NA ROK

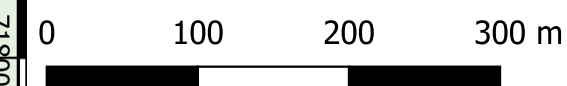
ZAKRES PRZEKROCZEŃ  
WSKAŹNIKA LN

-  Brak przekroczeń  
lub przekroczenia  
mniejsze niż 1 dB
-  1 - 5 dB
-  5 - 10 dB

POWIAT KARTUSKI

DROGA DW211: MIECHUCINO -  
ŻUKOWO /DK20/

SKALA 1:5000

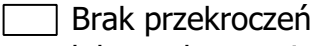
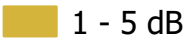
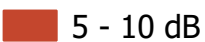




STRATEGICZNE MAPY HAŁASEM  
DRÓG WOJEWÓDZKICH  
W WOJEWÓDZTWIE POMORSKIM

MAPA TERENÓW ZAGROŻONYCH HAŁASEM  
POCHODZĄCYM OD DRÓG WOJEWÓDZKICH  
W WOJEWÓDZTWIE POMORSKIM  
O NATĘŻENIU RUCHU POW. 3 MLN  
POJAZDÓW NA ROK

ZAKRES PRZEKROCZEŃ  
WSKAŹNIKA LN

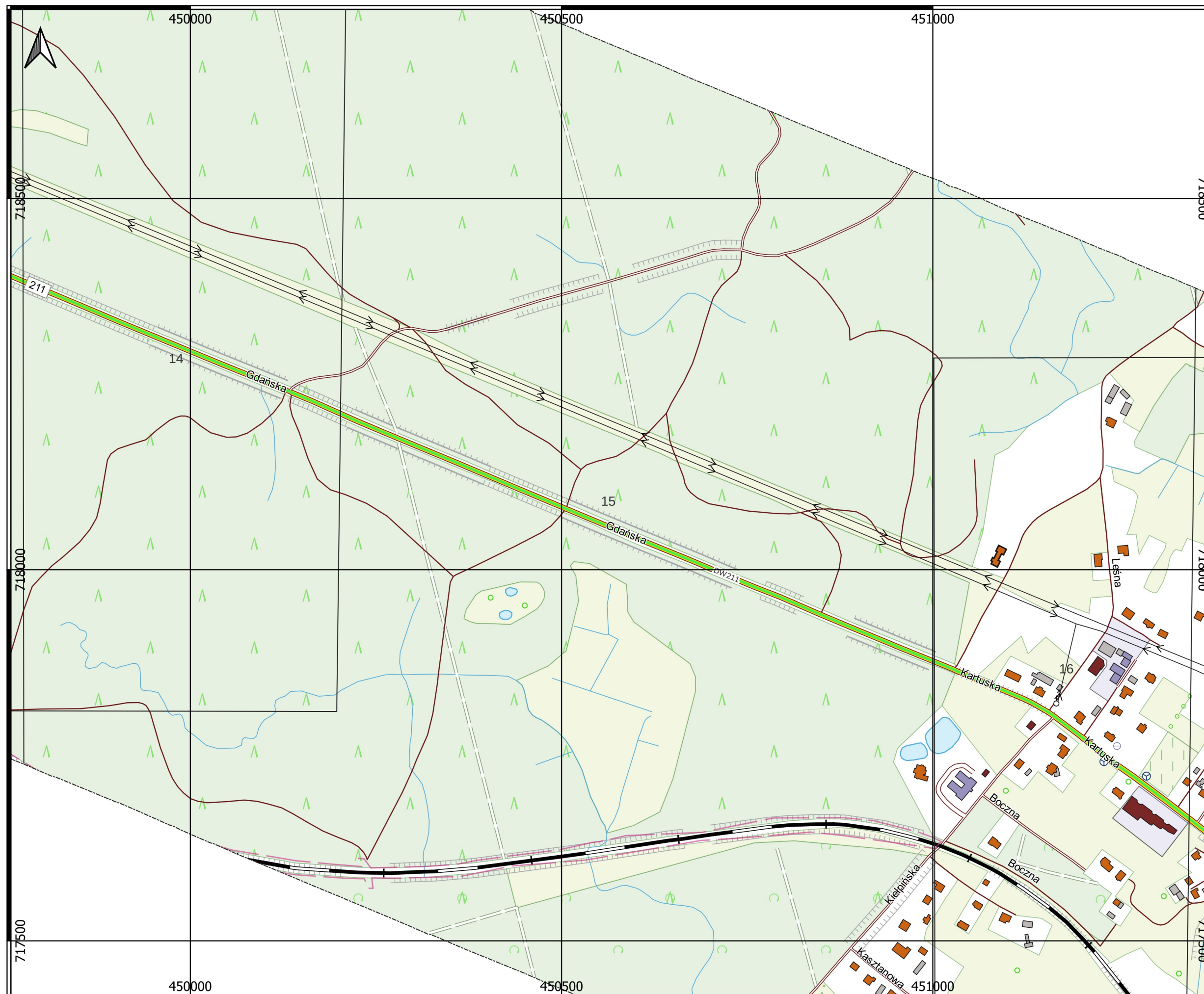
-  Brak przekroczeń  
lub przekroczenia  
mniejsze niż 1 dB
-  1 - 5 dB
-  5 - 10 dB

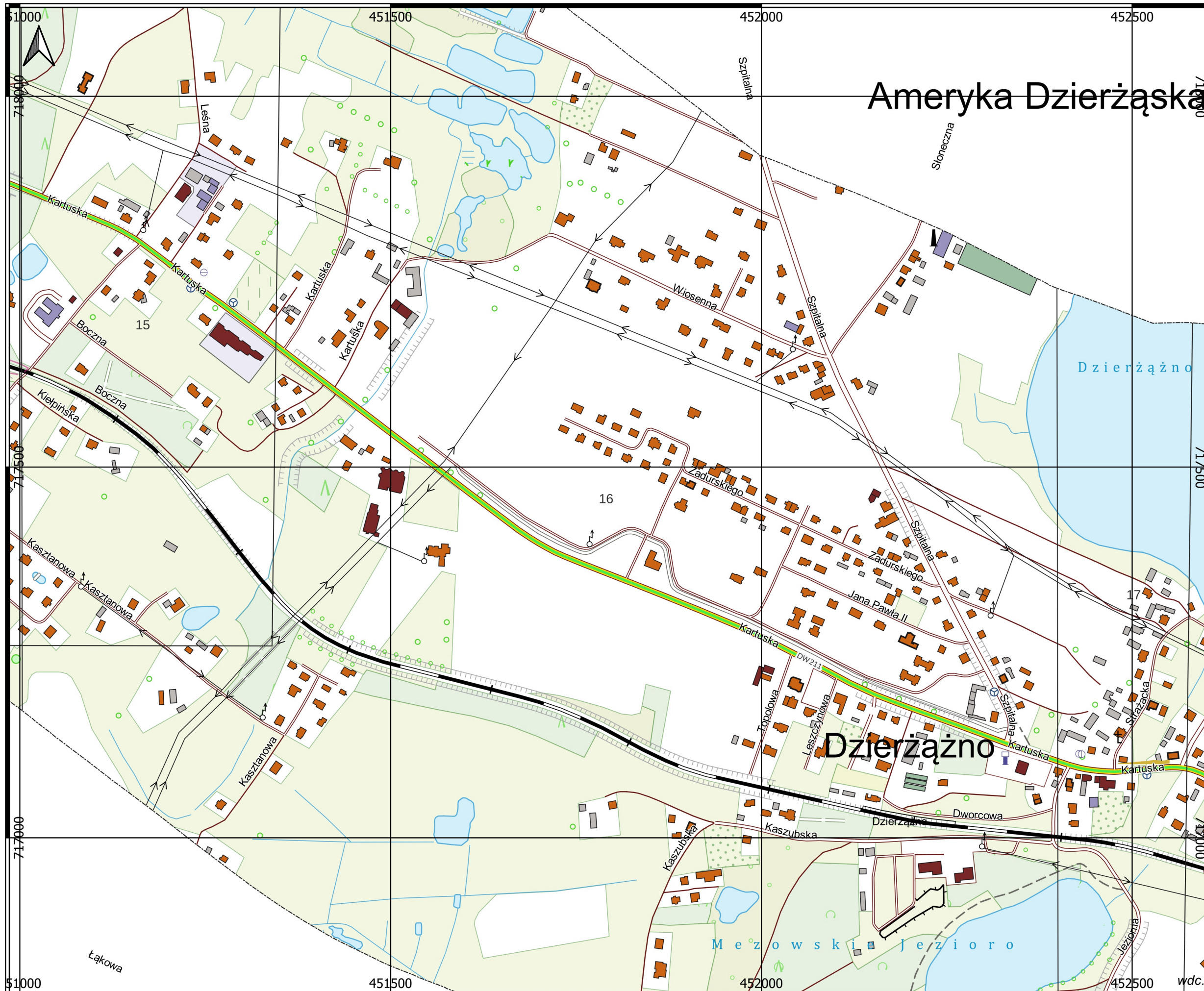
POWIAT KARTUSKI

DROGA DW211: MIECHUCINO -  
ŻUKOWO /DK20/

SKALA 1:5000

0 100 200 300 m






STRATEGICZNE MAPY HAŁASU  
DRÓG WOJEWÓDZKICH  
W WOJEWÓDZTWIE POMORSKIM

MAPA TERENÓW ZAGROŻONYCH HAŁASEM  
POCHODZĄCYM OD DRÓG WOJEWÓDZKICH  
W WOJEWÓDZTWIE POMORSKIM  
O NATĘŻENIU RUCHU POW. 3 MLN  
POJAZDÓW NA ROK

- ZAKRES PRZEKROCZEŃ  
WSKAŹNIKA LN
- Brak przekroczeń  
lub przekroczenia  
mniejsze niż 1 dB
  - 1 - 5 dB
  - 5 - 10 dB

POWIAT KARTUSKI  
DROGA DW211: MIECHUCINO -  
ŻUKOWO /DK20/

SKALA 1:5000



718000

717500

717000

51000  
718000  
717500  
717000  
51000

451500  
451500  
451500  
451500

452000  
452000  
452000  
452000

452500  
452500  
452500  
452500

Ameryka Dzierżąska

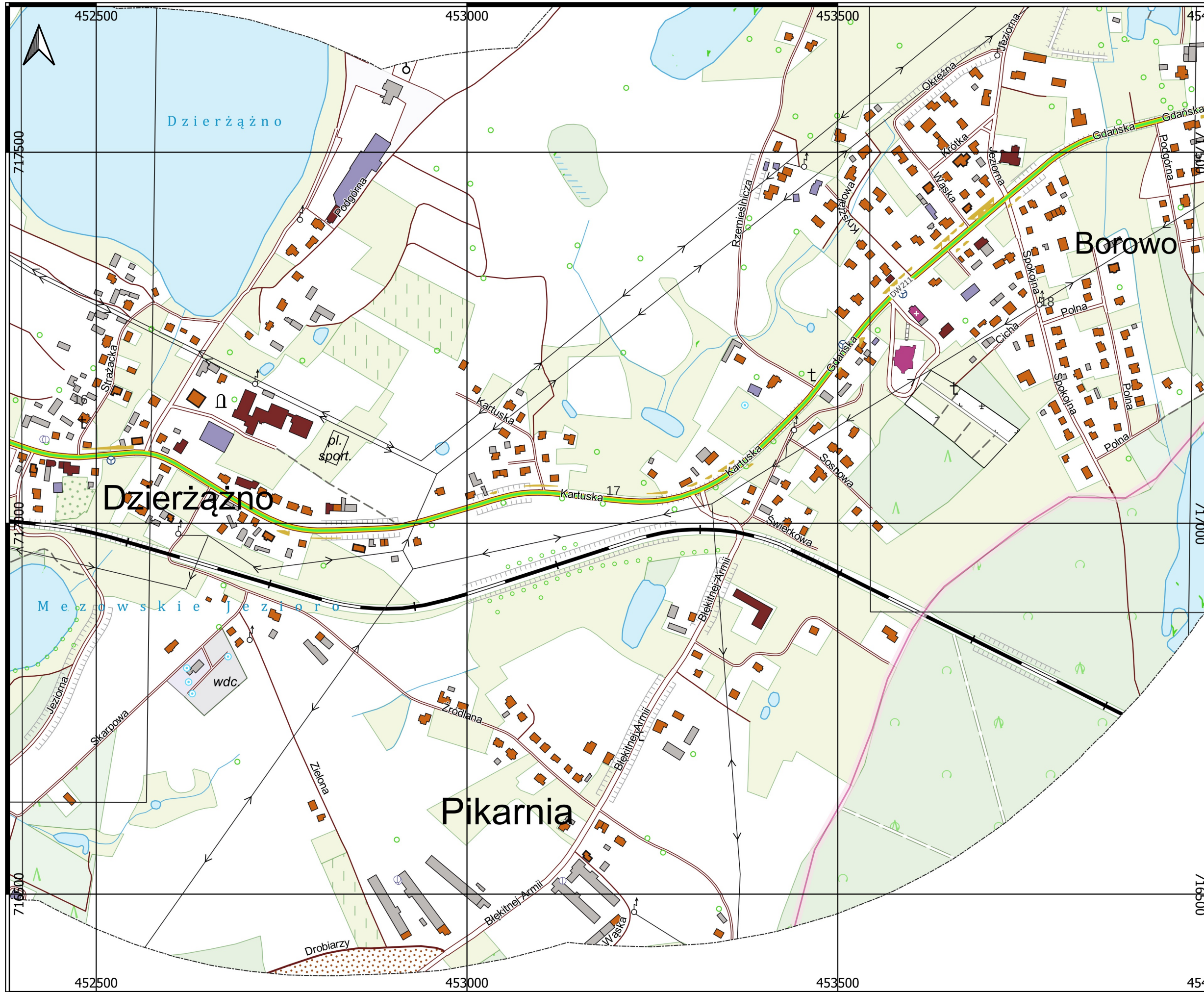
Dzierżążno

Mezowski Jezioro

Łąkowa

w.d.c.





STRATEGICZNE MAPY HAŁASU  
DRÓG WOJEWÓDZKICH  
W WOJEWÓDZTWIE POMORSKIM

MAPA TERENÓW ZAGROŻONYCH HAŁASEM  
POCHODZĄCYM OD DRÓG WOJEWÓDZKICH  
W WOJEWÓDZTWIE POMORSKIM  
O NATĘŻENIU RUCHU POW. 3 MLN  
POJAZDÓW NA ROK

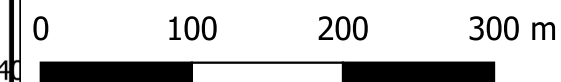
ZAKRES PRZEKROCZEŃ  
WSKAŹNIKA LN

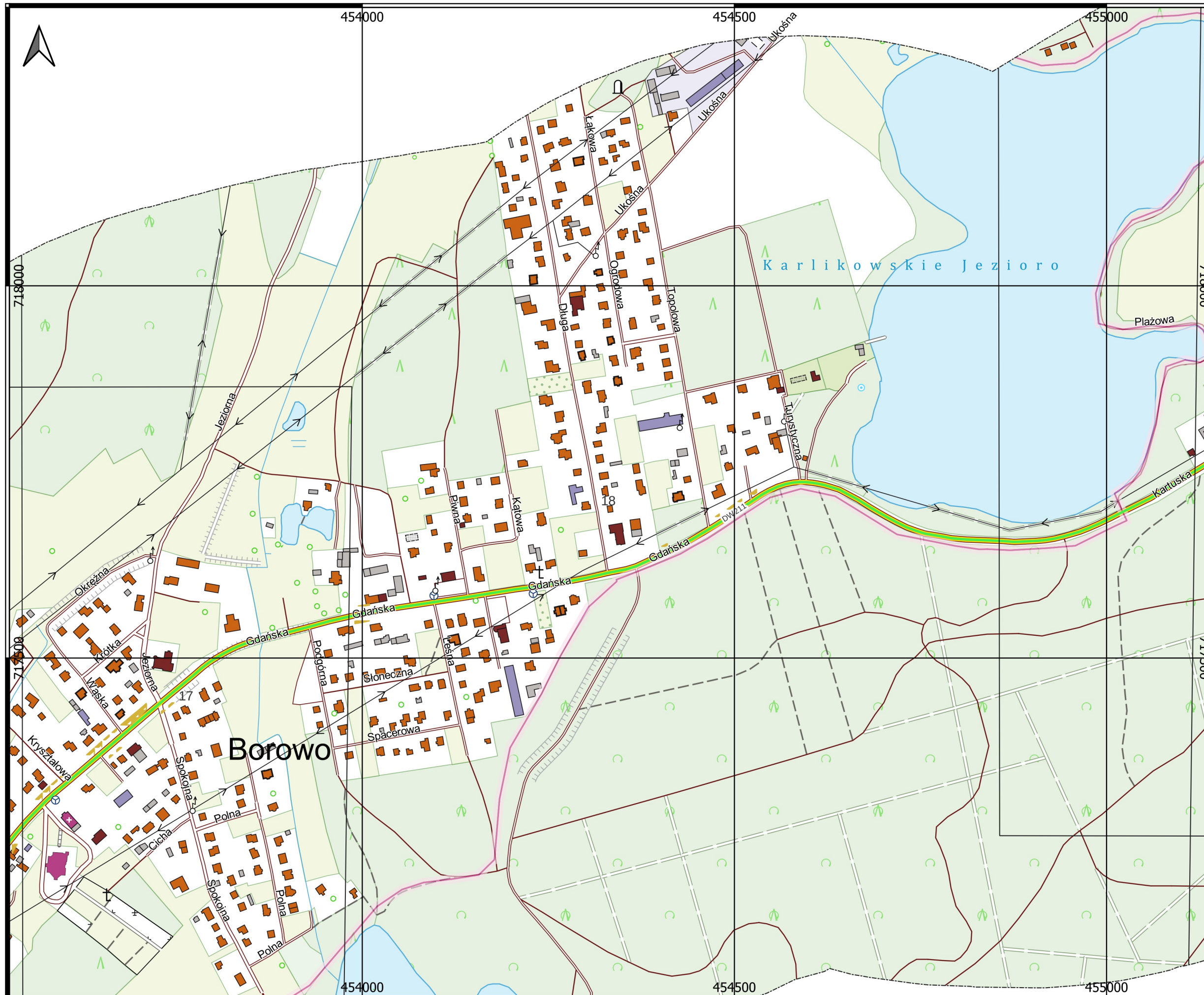
- Brak przekroczeń  
lub przekroczenia  
mniejsze niż 1 dB
- 1 - 5 dB
- 5 - 10 dB

POWIAT KARTUSKI

DROGA DW211: MIECHUCINO -  
ŻUKOWO /DK20/

SKALA 1:5000





STRATEGICZNE MAPY HAŁASU  
DRÓG WOJEWÓDZKICH  
W WOJEWÓDZTWIE POMORSKIM

MAPA TERENÓW ZAGROŻONYCH HAŁASEM  
POCHODZĄCYM OD DRÓG WOJEWÓDZKICH  
W WOJEWÓDZTWIE POMORSKIM  
O NATĘŻENIU RUCHU POW. 3 MLN  
POJAZDÓW NA ROK

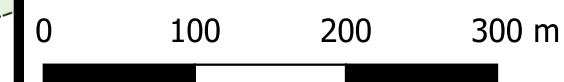
ZAKRES PRZEKROCZEŃ  
WSKAŹNIKA LN

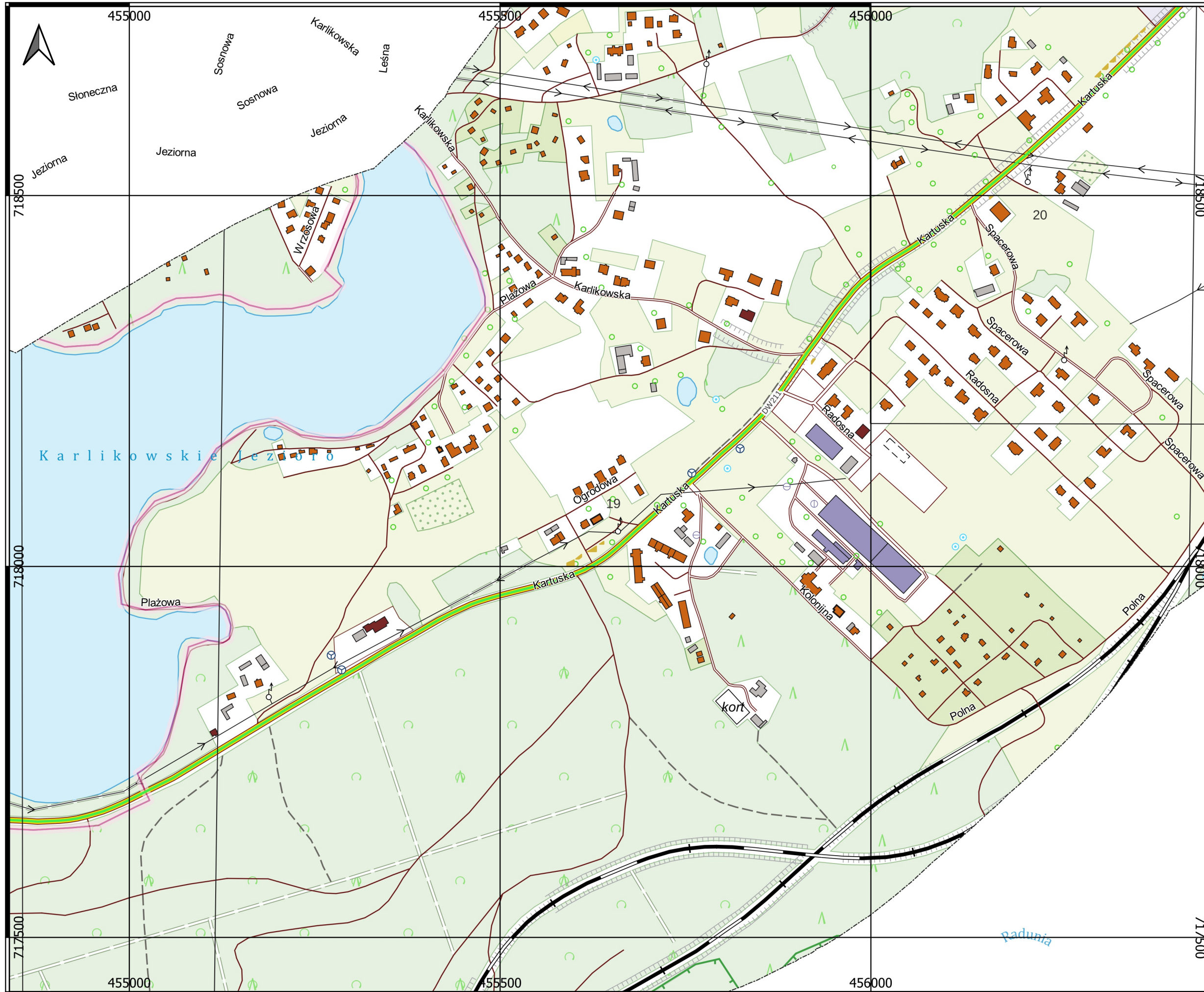
- Brak przekroczeń  
lub przekroczenia  
mniejsze niż 1 dB
- 1 - 5 dB
- 5 - 10 dB

POWIAT KARTUSKI

DROGA DW211: MIECHUCINO -  
ŻUKOWO /DK20/

SKALA 1:5000





STRATEGICZNE MAPY HAŁASU  
DRÓG WOJEWÓDZKICH  
W WOJEWÓDZTWIE POMORSKIM

MAPA TERENÓW ZAGROŻONYCH HAŁASEM  
POCHODZĄCYM OD DRÓG WOJEWÓDZKICH  
W WOJEWÓDZTWIE POMORSKIM  
O NATĘŻENIU RUCHU POW. 3 MLN  
POJAZDÓW NA ROK

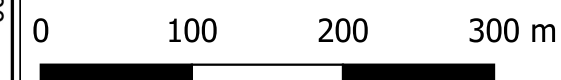
ZAKRES PRZEKROCZEŃ  
WSKAŹNIKA LN

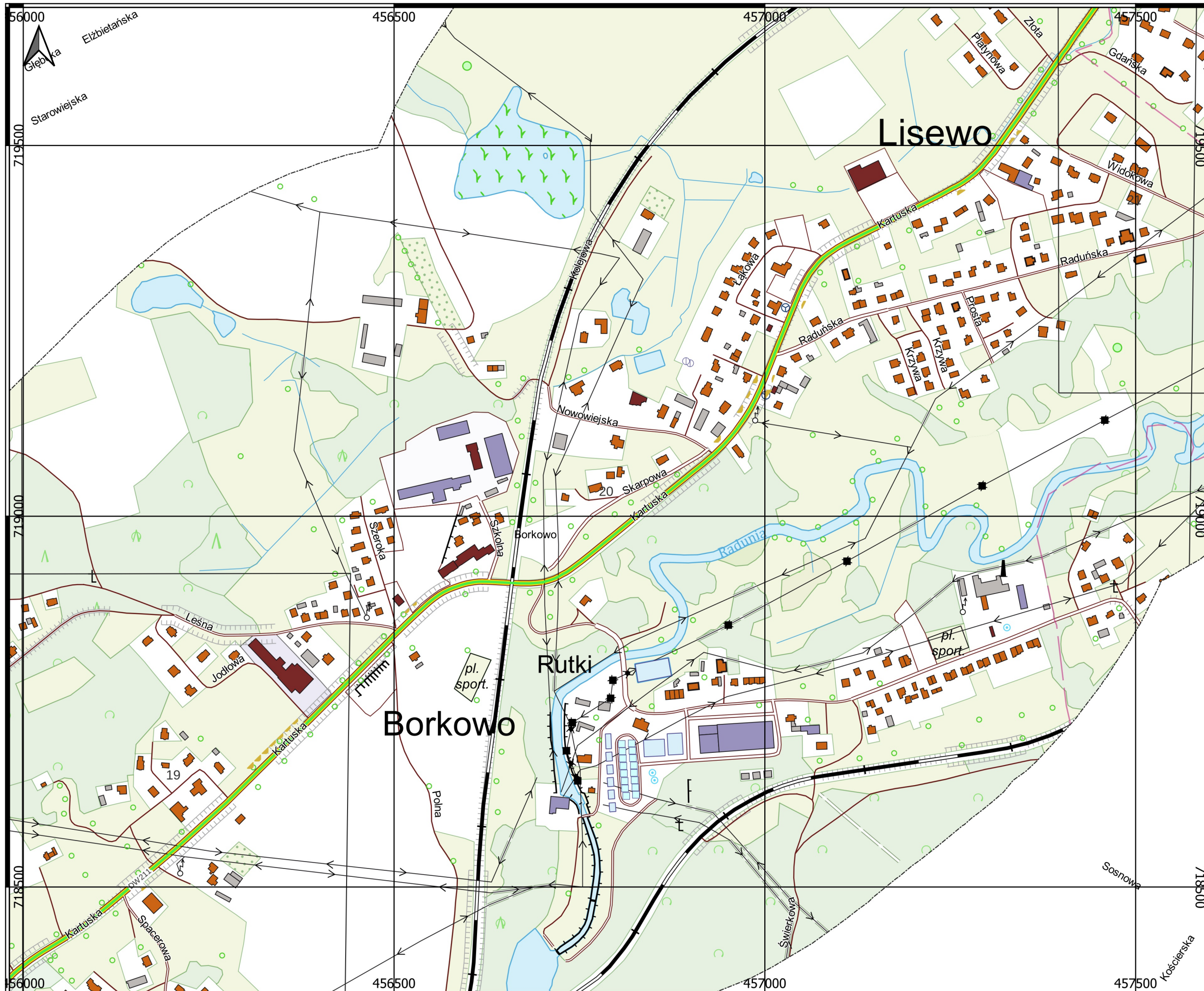
- Brak przekroczeń  
lub przekroczenia  
mniejsze niż 1 dB
- 1 - 5 dB
- 5 - 10 dB

POWIAT KARTUSKI

DROGA DW211: MIECHUCINO -  
ŻUKOWO /DK20/

SKALA 1:5000





STRATEGICZNE MAPY HAŁASU  
DRÓG WOJEWÓDZKICH  
W WOJEWÓDZTWIE POMORSKIM

MAPA TERENÓW ZAGROŻONYCH HAŁASEM  
POCHODZĄCYM OD DRÓG WOJEWÓDZKICH  
W WOJEWÓDZTWIE POMORSKIM  
O NATĘŻENIU RUCHU POW. 3 MLN  
POJAZDÓW NA ROK

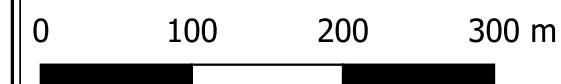
ZAKRES PRZEKROCZEŃ  
WSKAŹNIKA LN

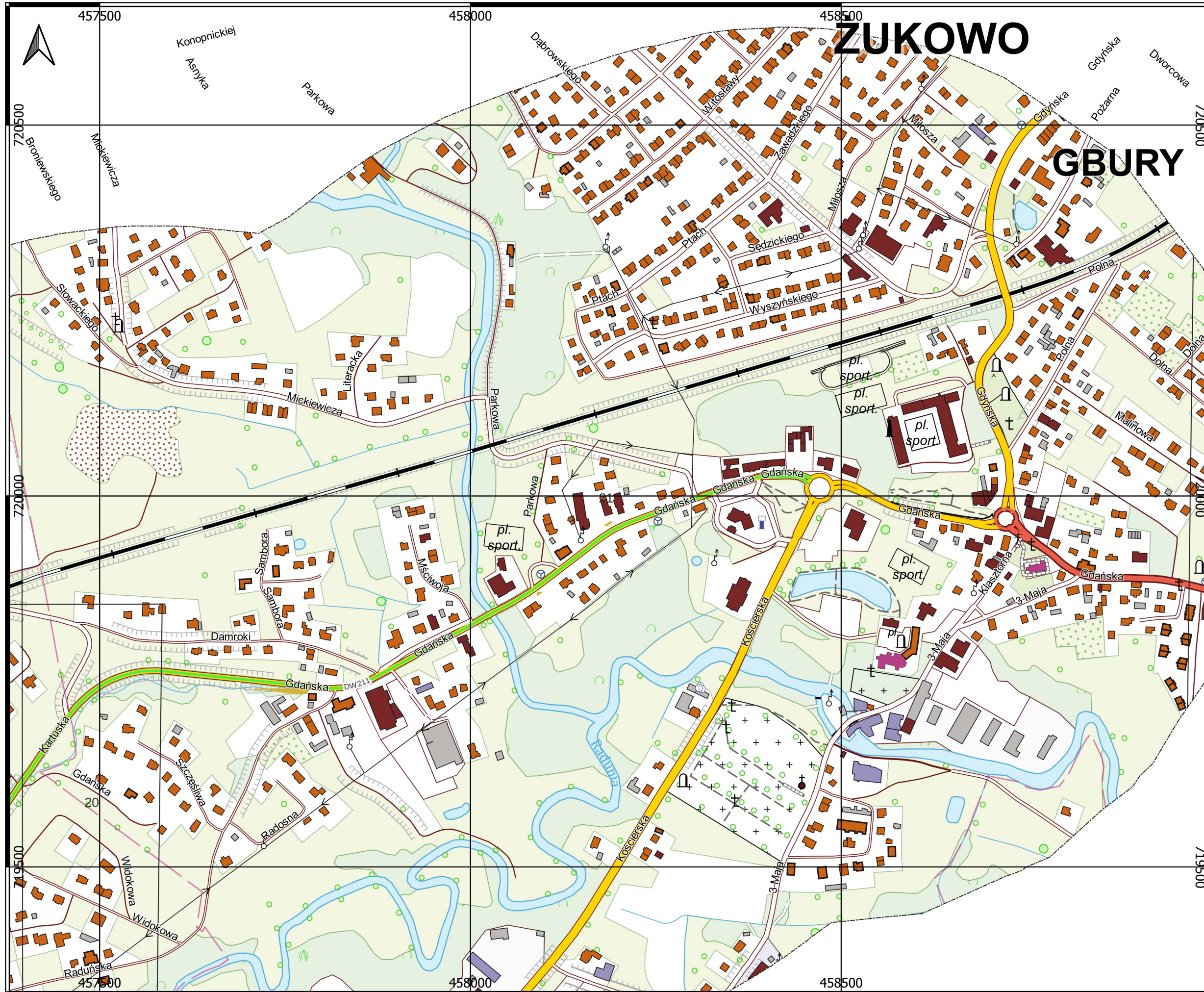
- Brak przekroczeń  
lub przekroczenia  
mniejsze niż 1 dB
- 1 - 5 dB
- 5 - 10 dB

POWIAT KARTUSKI

DROGA DW211: MIECHUCINO -  
ŻUKOWO /DK20/

SKALA 1:5000





STRATEGICZNE MAPY HAŁASU  
DRÓG WOJEWÓDZKICH  
W WOJEWÓDZTWIE POMORSKIM

MAPA TERENÓW ZAGROŻONYCH HAŁASEM  
POCHODZĄCYM OD DRÓG WOJEWÓDZKICH  
W WOJEWÓDZTWIE POMORSKIM  
O NATĘŻENIU RUCHU POW. 3 MLN  
POJAZDÓW NA ROK

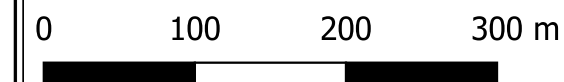
ZAKRES PRZEKROCZEŃ  
WSKAŹNIKA LN

- Brak przekroczeń  
lub przekroczenia  
mniejsze niż 1 dB
- 1 - 5 dB
- 5 - 10 dB

POWIAT KARTUSKI

DROGA DW211: MIECHUCINO -  
ŻUKOWO /DK20/

SKALA 1:5000





STRATEGICZNE MAPY HAŁASU  
DRÓG WOJEWÓDZKICH  
W WOJEWÓDZTWIE POMORSKIM

MAPA TERENÓW ZAGROŻONYCH HAŁASEM  
POCHODZĄCYM OD DRÓG WOJEWÓDZKICH  
W WOJEWÓDZTWIE POMORSKIM  
O NATĘŻENIU RUCHU POW. 3 MLN  
POJAZDÓW NA ROK


ZAKRES PRZEKROCZEŃ  
WSKAŹNIKA LN

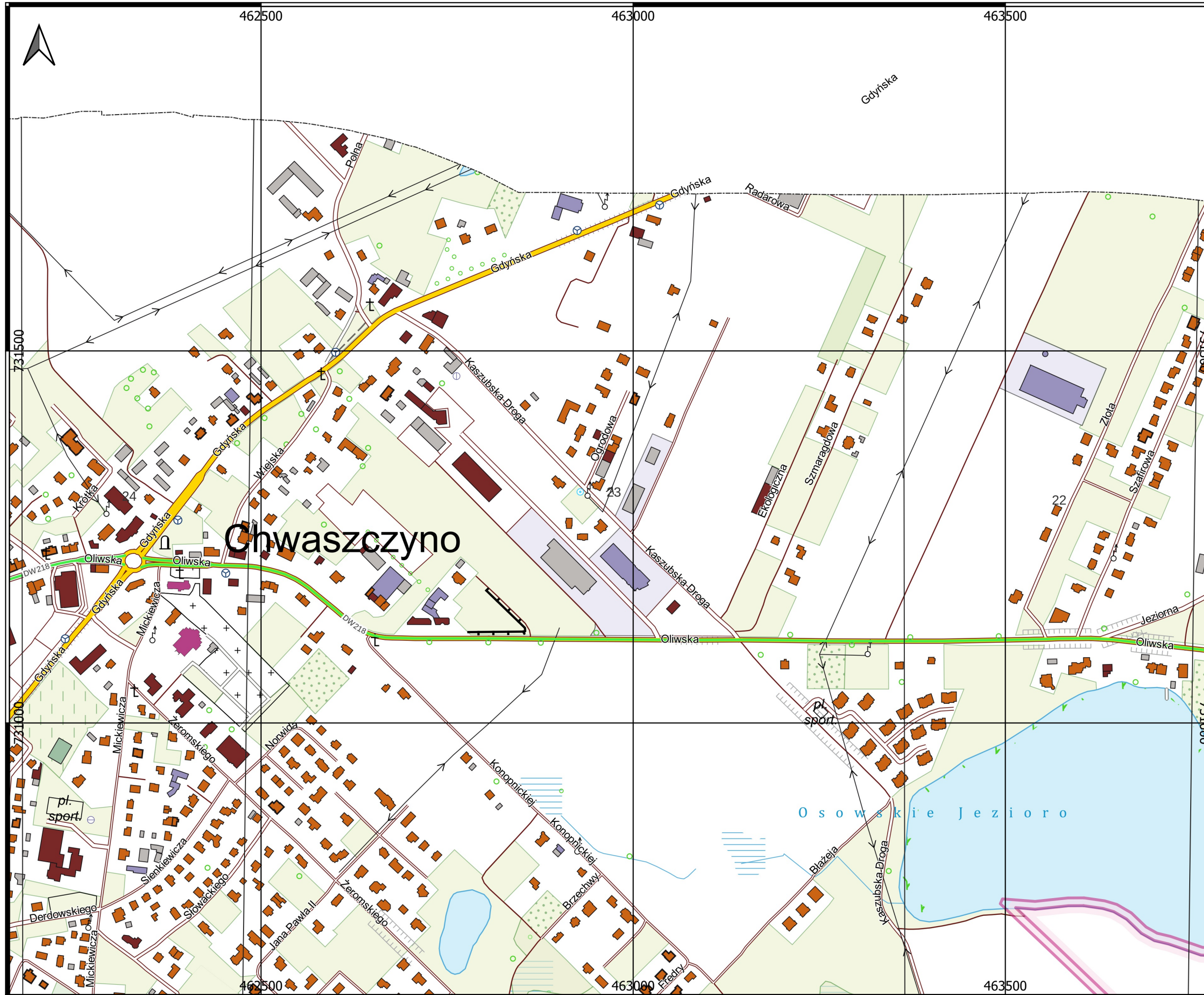
- Brak przekroczeń  
lub przekroczenia  
mniejsze niż 1 dB
- 1 - 5 dB
- 5 - 10 dB

POWIAT KARTUSKI

DROGA DW218: GDAŃSK /GR.  
MIASTA/ - CHWASZCZYNO /DK20/

SKALA 1:5000





STRATEGICZNE MAPY HAŁASU  
DRÓG WOJEWÓDZKICH  
W WOJEWÓDZTWIE POMORSKIM

MAPA TERENÓW ZAGROŻONYCH HAŁASEM  
POCHODZĄCYM OD DRÓG WOJEWÓDZKICH  
W WOJEWÓDZTWIE POMORSKIM  
O NATĘŻENIU RUCHU POW. 3 MLN  
POJAZDÓW NA ROK


ZAKRES PRZEKROCZEŃ  
WSKAŹNIKA LN

- Brak przekroczeń  
lub przekroczenia  
mniejsze niż 1 dB
- 1 - 5 dB
- 5 - 10 dB

POWIAT KARTUSKI

DROGA DW218: GDAŃSK /GR.  
MIASTA/ - CHWASZCZYNO /DK20/

SKALA 1:5000

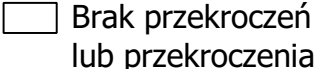
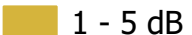
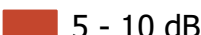




STRATEGICZNE MAPY HAŁASU  
DRÓG WOJEWÓDZKICH  
W WOJEWÓDZTWIE POMORSKIM

MAPA TERENÓW ZAGROŻONYCH HAŁASEM  
POCHODZĄCYM OD DRÓG WOJEWÓDZKICH  
W WOJEWÓDZTWIE POMORSKIM  
O NATĘŻENIU RUCHU POW. 3 MLN  
POJAZDÓW NA ROK

ZAKRES PRZEKROCZEŃ  
WSKAŹNIKA LN

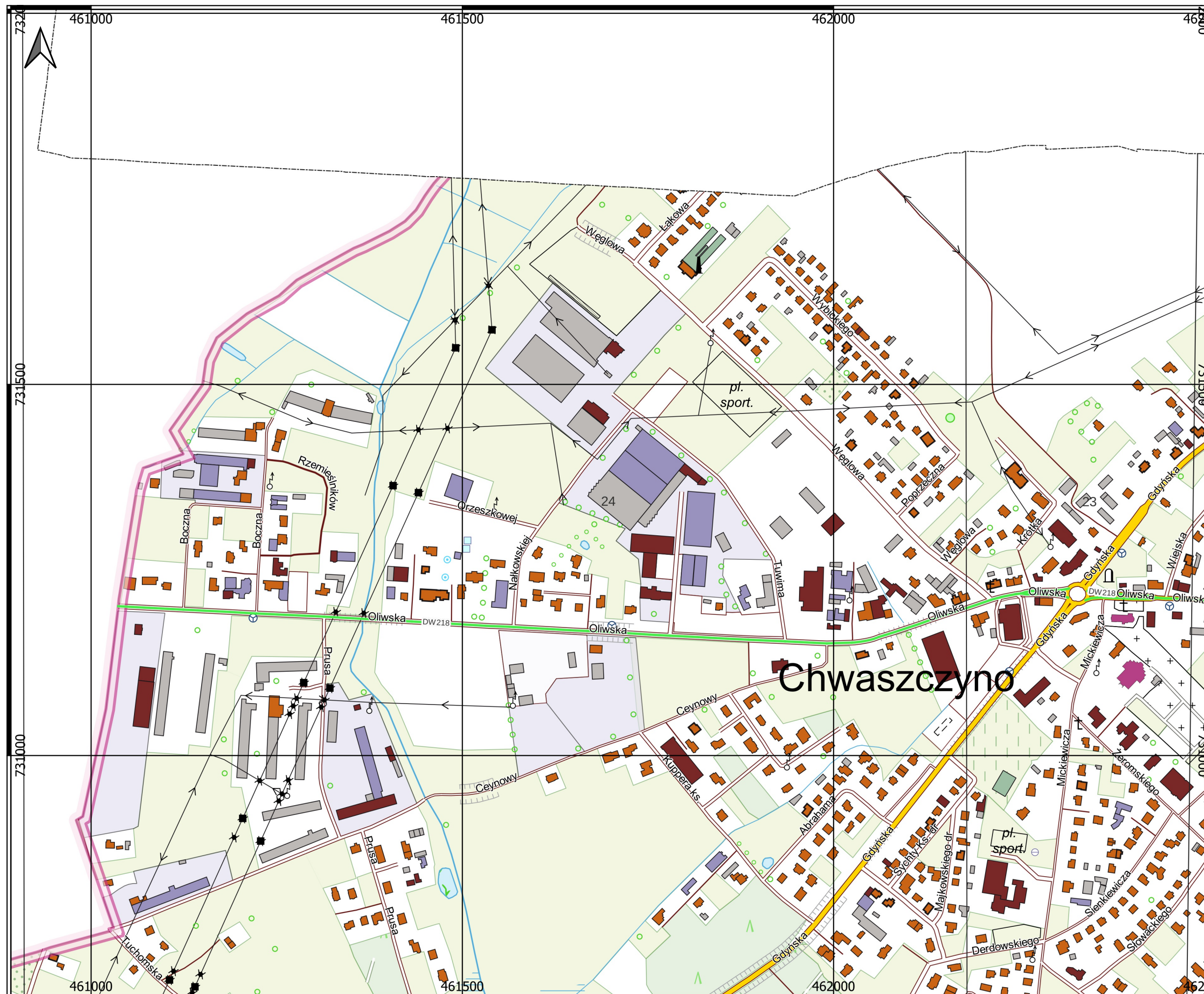
-  Brak przekroczeń  
lub przekroczenia  
mniejsze niż 1 dB
-  1 - 5 dB
-  5 - 10 dB

POWIAT KARTUSKI

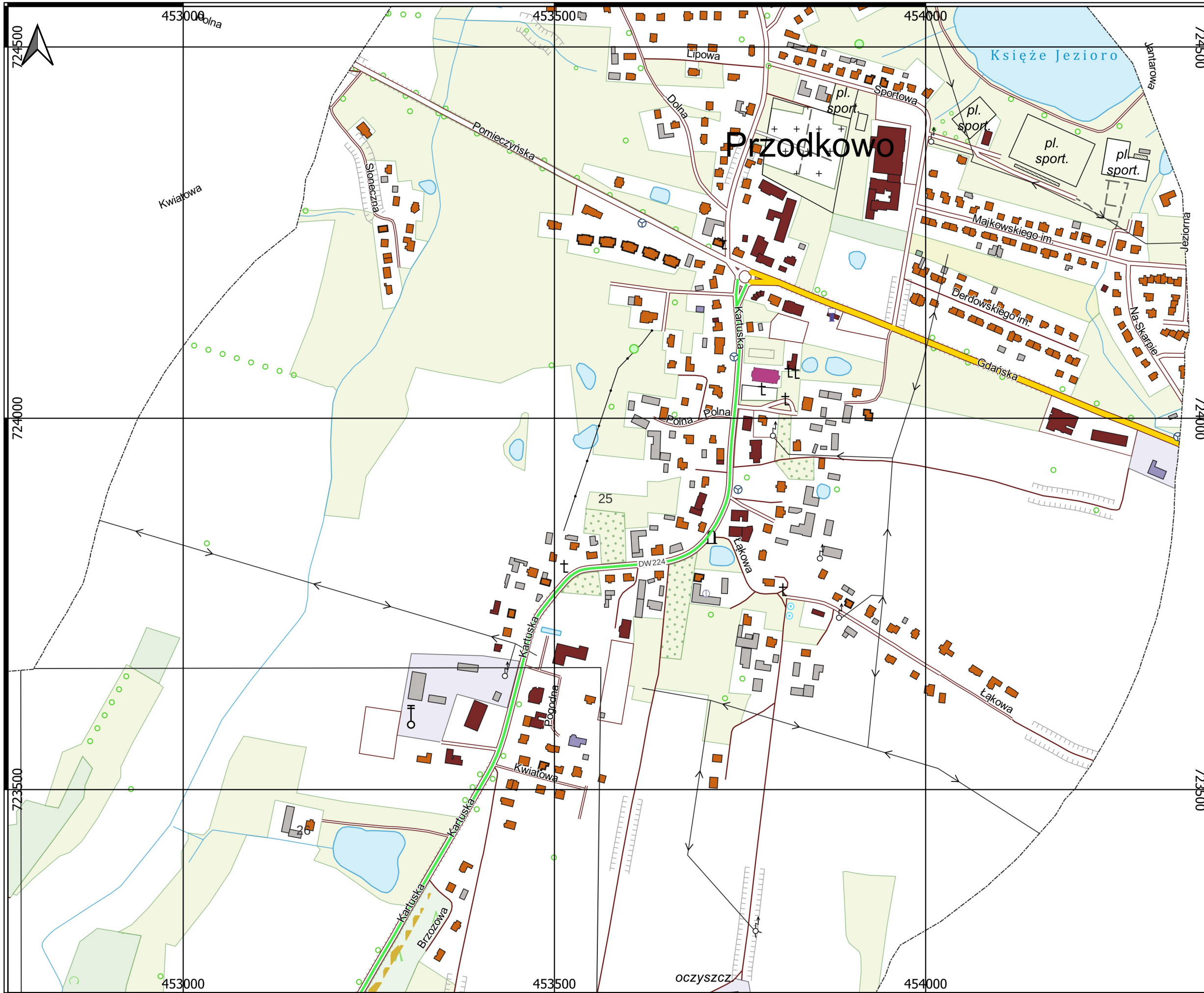
DROGA DW218: GDAŃSK /GR.  
MIASTA/ - CHWASZCZYNO /DK20/

SKALA 1:5000

0 100 200 300 m







STRATEGICZNE MAPY HAŁASU  
DRÓG WOJEWÓDZKICH  
W WOJEWÓDZTWIE POMORSKIM

MAPA TERENÓW ZAGROŻONYCH HAŁASEM  
POCHODZĄCYM OD DRÓG WOJEWÓDZKICH  
W WOJEWÓDZTWIE POMORSKIM  
O NATĘŻENIU RUCHU POW. 3 MLN  
POJAZDÓW NA ROK

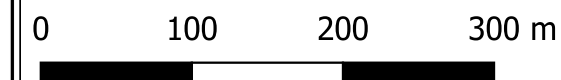
ZAKRES PRZEKROCZEŃ  
WSKAŹNIKA LN

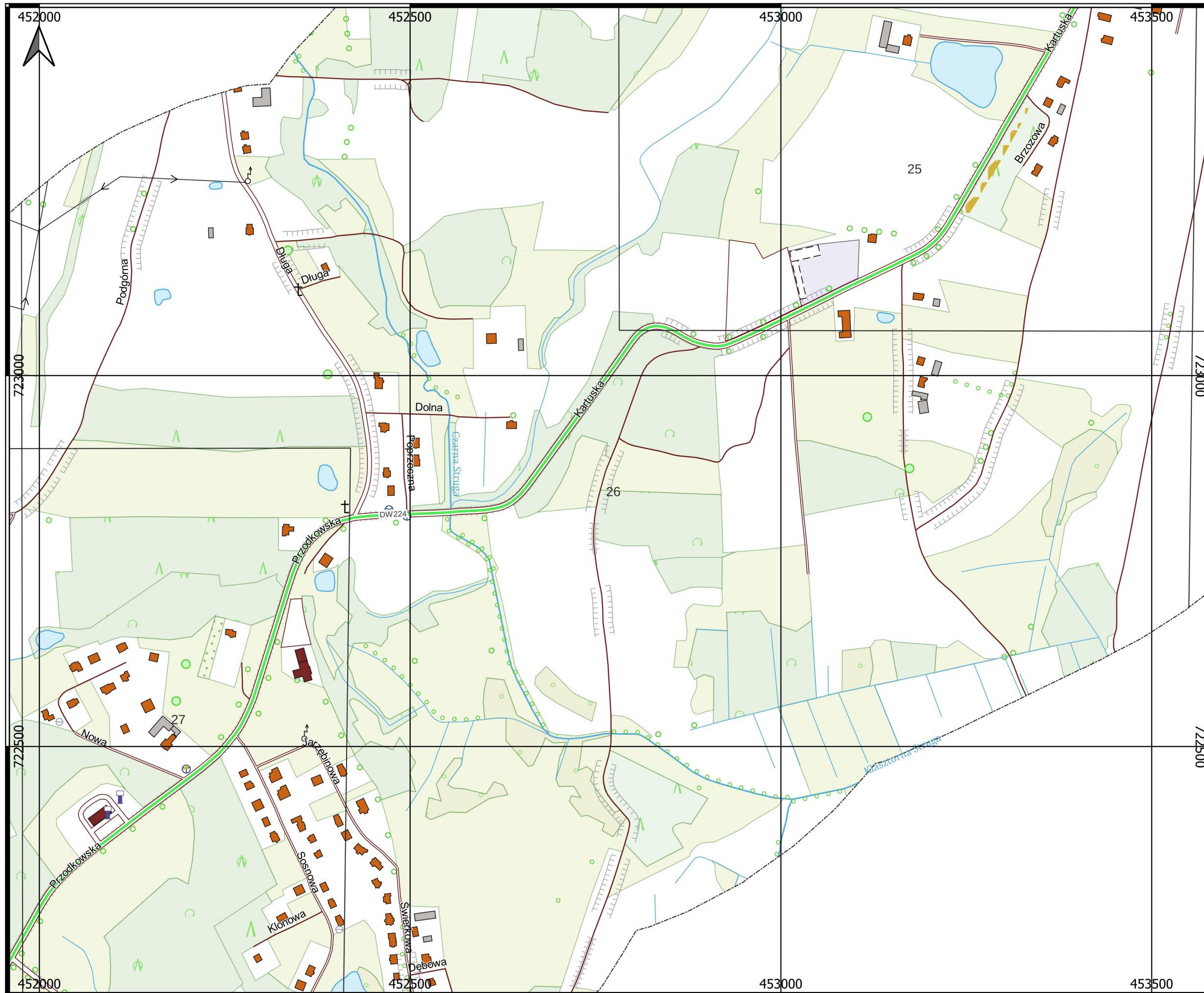
- Brak przekroczeń  
lub przekroczenia  
mniejsze niż 1 dB
- 1 - 5 dB
- 5 - 10 dB

POWIAT KARTUSKI

DROGA DW224: PRZDOKOWO -  
KARTUZY /GR. MIASTA/

SKALA 1:5000





STRATEGICZNE MAPY HAŁASU  
DRÓG WOJEWÓDZKICH  
W WOJEWÓDZTWIE POMORSKIM

MAPA TERENÓW ZAGROŻONYCH HAŁASEM  
POCHODZĄCYM OD DRÓG WOJEWÓDZKICH  
W WOJEWÓDZTWIE POMORSKIM  
O NATĘŻENIU RUCHU POW. 3 MLN  
POJAZDÓW NA ROK

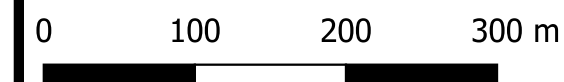
ZAKRES PRZEKROCZEŃ  
WSKAŹNIKA LN

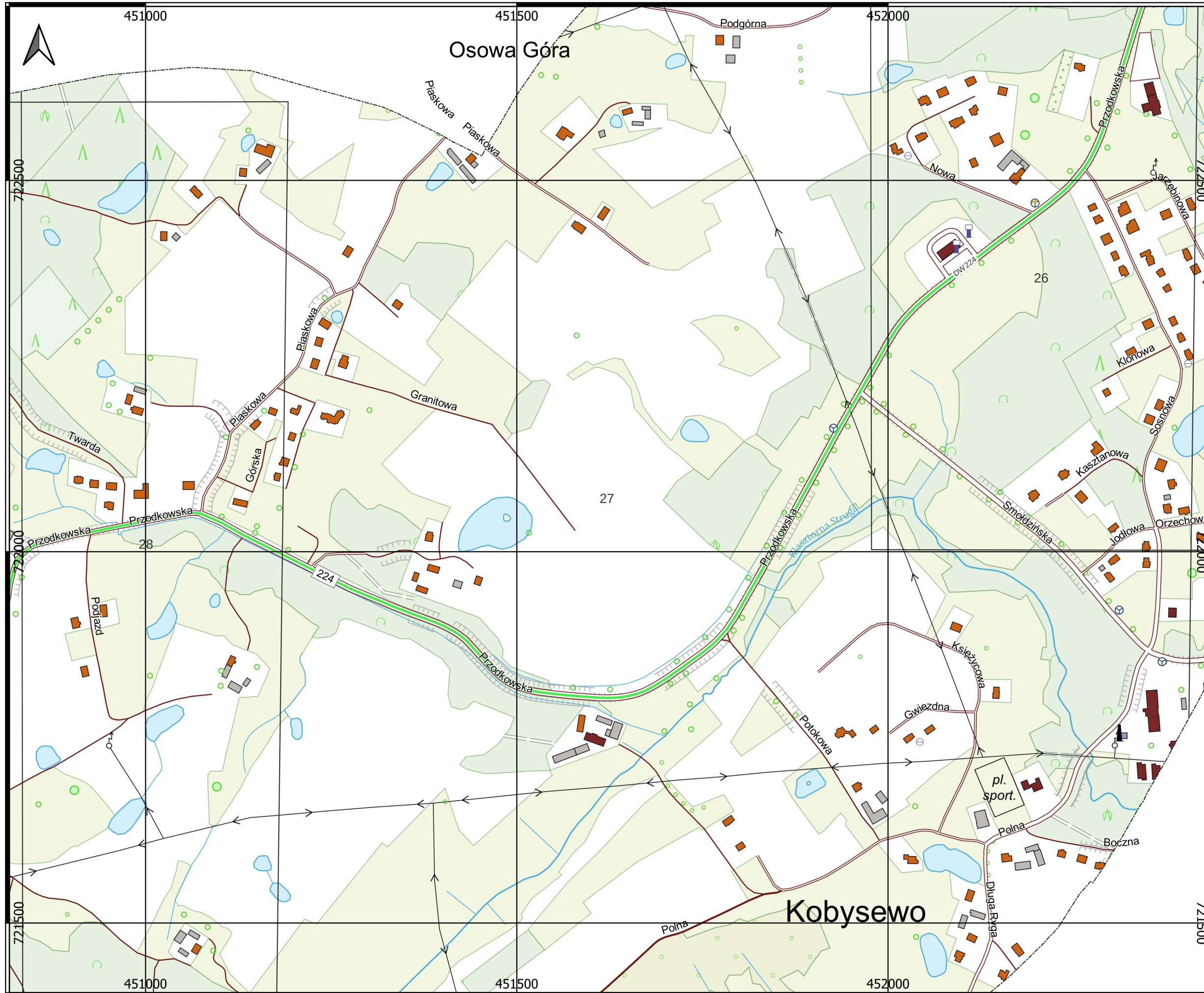
- Brak przekroczeń  
lub przekroczenia  
mniejsze niż 1 dB
- 1 - 5 dB
- 5 - 10 dB

POWIAT KARTUSKI

DROGA DW224: PRZEDKOWO -  
KARTUZY /GR. MIASTA/

SKALA 1:5000





STRATEGICZNE MAPY HAŁASU  
DRÓG WOJEWÓDZKICH  
W WOJEWÓDZTWIE POMORSKIM

MAPA TERENÓW ZAGROŻONYCH HAŁASEM  
POCHODZĄCYM OD DRÓG WOJEWÓDZKICH  
W WOJEWÓDZTWIE POMORSKIM  
O NATĘŻENIU RUCHU POW. 3 MLN  
POJAZDÓW NA ROK

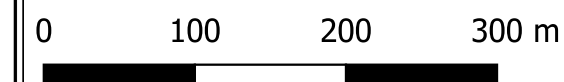
ZAKRES PRZECROCZEŃ  
WSKAŹNIKA LN

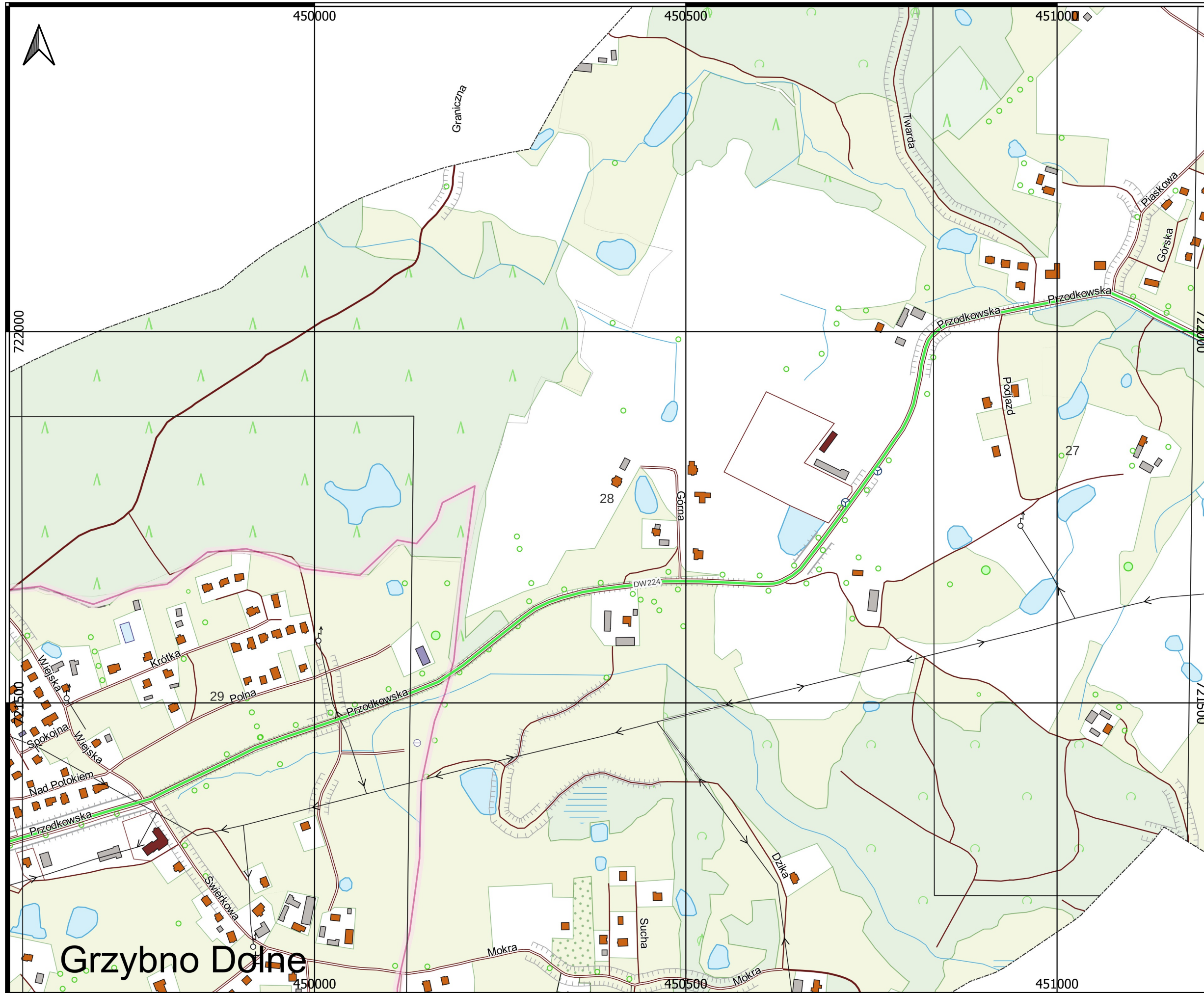
- Brak przekroczeń  
lub przekroczenia  
mniejsze niż 1 dB
- 1 - 5 dB
- 5 - 10 dB

POWIAT KARTUSKI

DROGA DW224: PRZODKOWO -  
KARTUZY /GR. MIASTA/

SKALA 1:5000





STRATEGICZNE MAPY HAŁASU  
DRÓG WOJEWÓDZKICH  
W WOJEWÓDZTWIE POMORSKIM

MAPA TERENÓW ZAGROŻONYCH HAŁASEM  
POCHODZĄCYM OD DRÓG WOJEWÓDZKICH  
W WOJEWÓDZTWIE POMORSKIM  
O NATĘŻENIU RUCHU POW. 3 MLN  
POJAZDÓW NA ROK

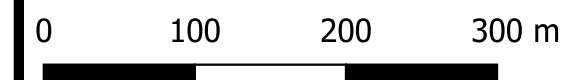
ZAKRES PRZEKROCZEŃ  
WSKAŹNIKA LN

- Brak przekroczeń  
lub przekroczenia  
mniejsze niż 1 dB
- 1 - 5 dB
- 5 - 10 dB

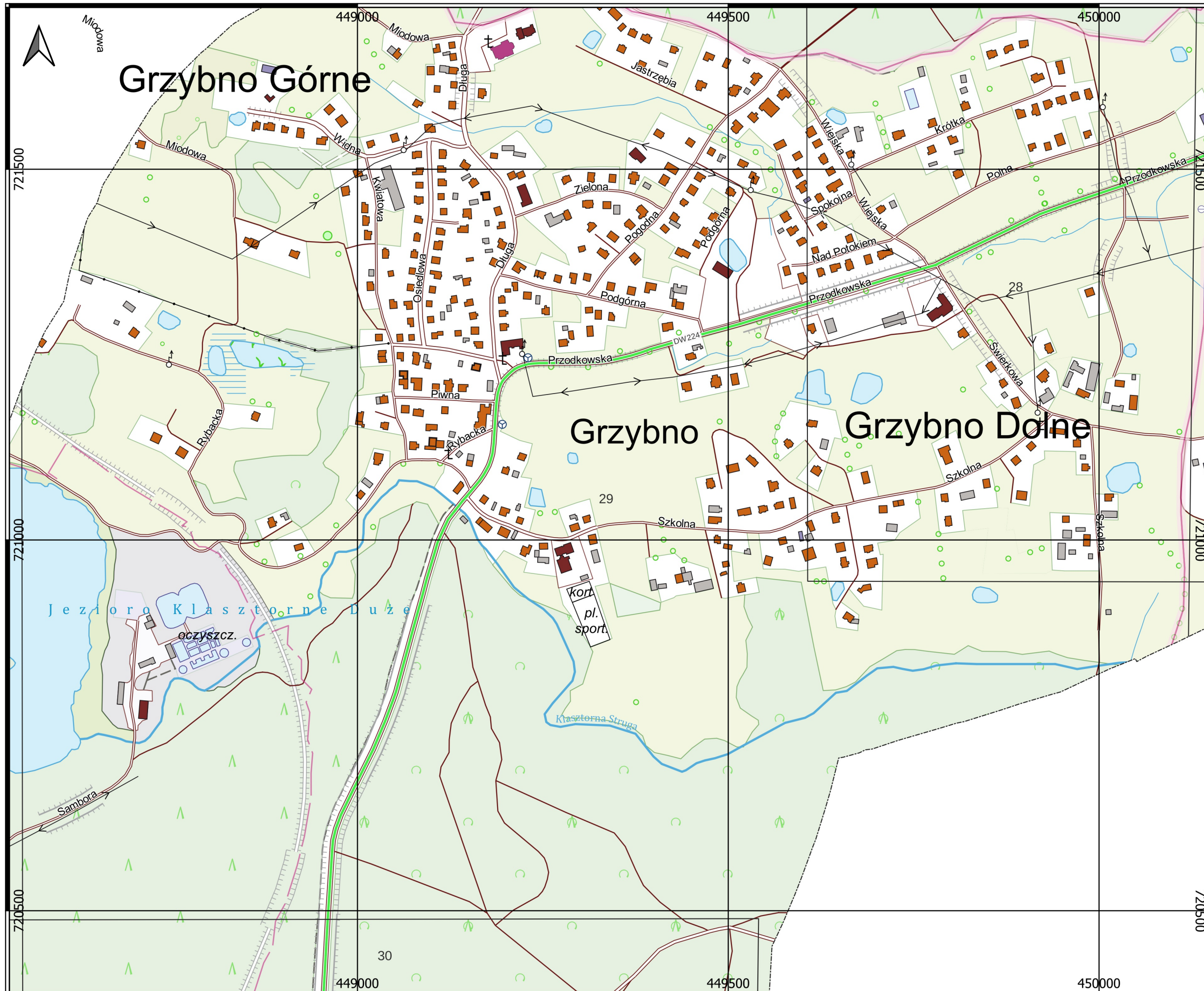
POWIAT KARTUSKI

DROGA DW224: PRZODKOWO -  
KARTUZY /GR. MIASTA/

SKALA 1:5000



Grzybno Dołne



STRATEGICZNE MAPY HAŁASU  
DRÓG WOJEWÓDZKICH  
W WOJEWÓDZTWIE POMORSKIM

MAPA TERENÓW ZAGROŻONYCH HAŁASEM  
POCHODZĄCYM OD DRÓG WOJEWÓDZKICH  
W WOJEWÓDZTWIE POMORSKIM  
O NATĘŻENIU RUCHU POW. 3 MLN  
POJAZDÓW NA ROK


ZAKRES PRZEKROCZEŃ  
WSKAŹNIKA LN

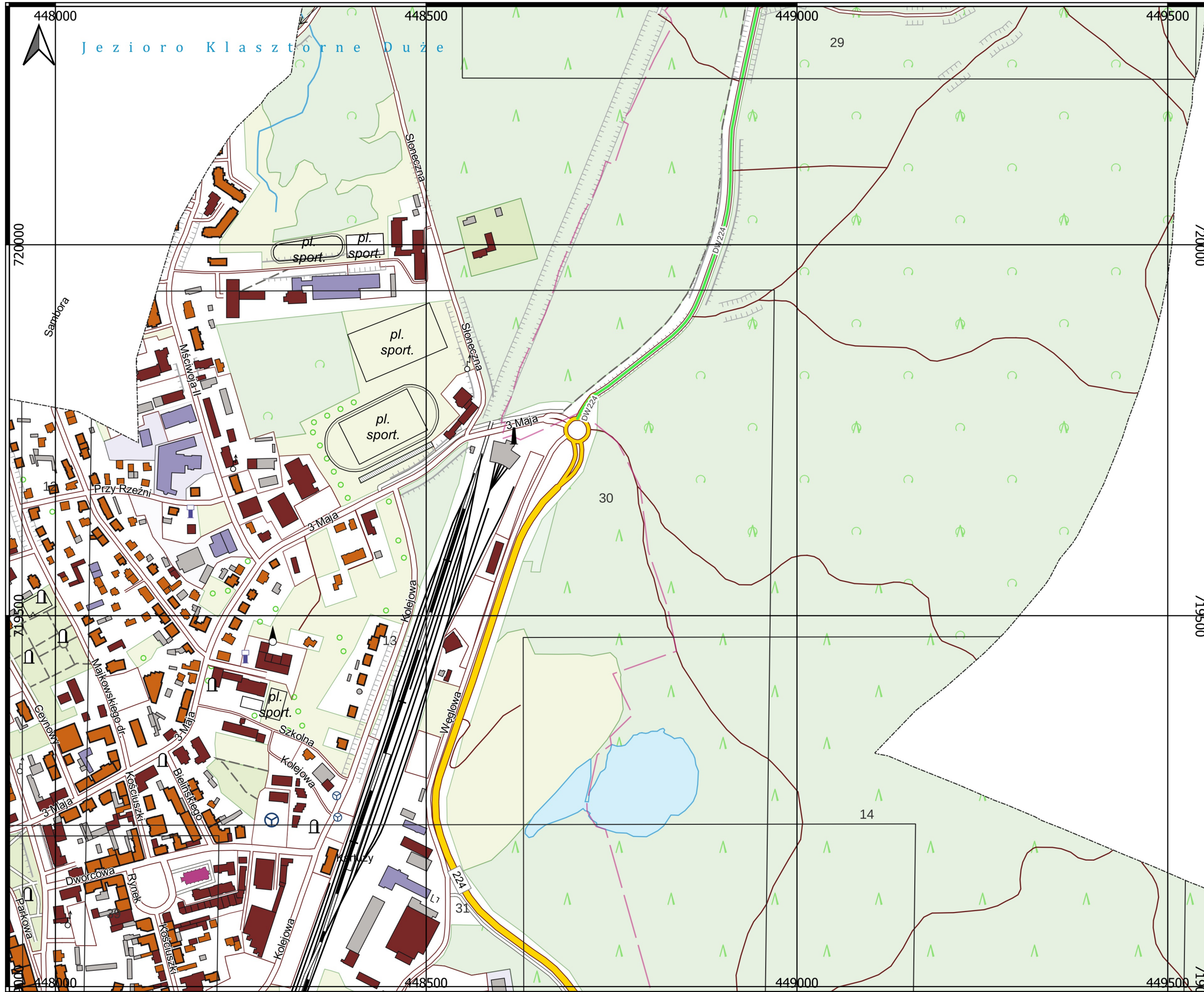
- Brak przekroczeń  
lub przekroczenia  
mniejsze niż 1 dB
- 1 - 5 dB
- 5 - 10 dB

POWIAT KARTUSKI

DROGA DW224: PRZODKOWO -  
KARTUZY /GR. MIASTA/

SKALA 1:5000





STRATEGICZNE MAPY HAŁASU  
DRÓG WOJEWÓDZKICH  
W WOJEWÓDZTWIE POMORSKIM

MAPA TERENÓW ZAGROŻONYCH HAŁASEM  
POCHODZĄCYM OD DRÓG WOJEWÓDZKICH  
W WOJEWÓDZTWIE POMORSKIM  
O NATĘŻENIU RUCHU POW. 3 MLN  
POJAZDÓW NA ROK


ZAKRES PRZEKROCZEŃ  
WSKAŹNIKA LN

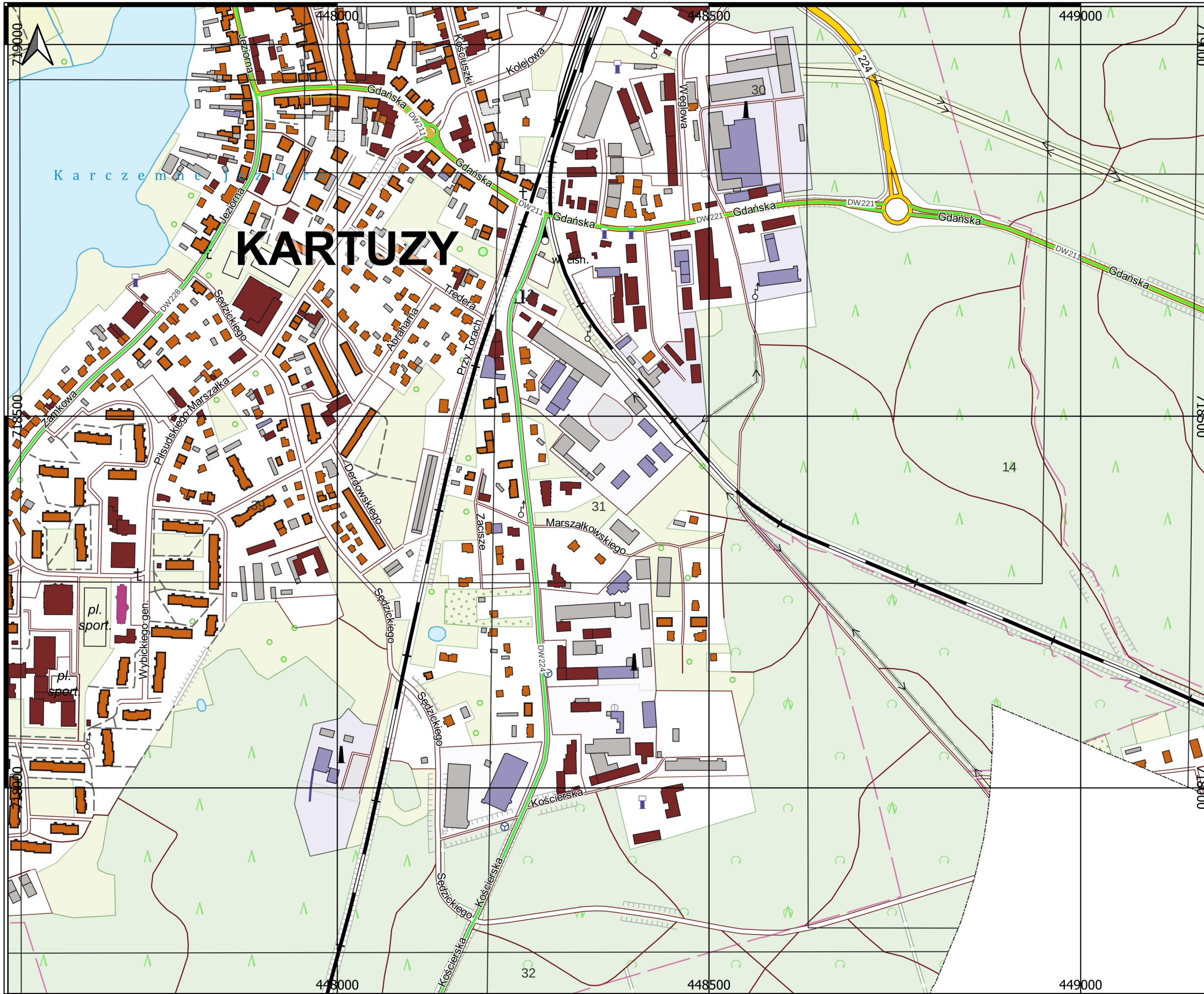
- Brak przekroczeń  
lub przekroczenia  
mniejsze niż 1 dB
- 1 - 5 dB
- 5 - 10 dB

POWIAT KARTUSKI

DROGA DW224: PRZODKOWO -  
KARTUZY /GR. MIASTA/

SKALA 1:5000





STRATEGICZNE MAPY HAŁASU  
DRÓG WOJEWÓDZKICH  
W WOJEWÓDZTWIE POMORSKIM

MAPA TERENÓW ZAGROŻONYCH HAŁASEM  
POCHODZĄCYM OD DRÓG WOJEWÓDZKICH  
W WOJEWÓDZTWIE POMORSKIM  
O NATĘŻENIU RUCHU POW. 3 MLN  
POJAZDÓW NA ROK

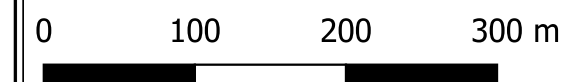
ZAKRES PRZEKROCZEŃ  
WSKAŹNIKA LN

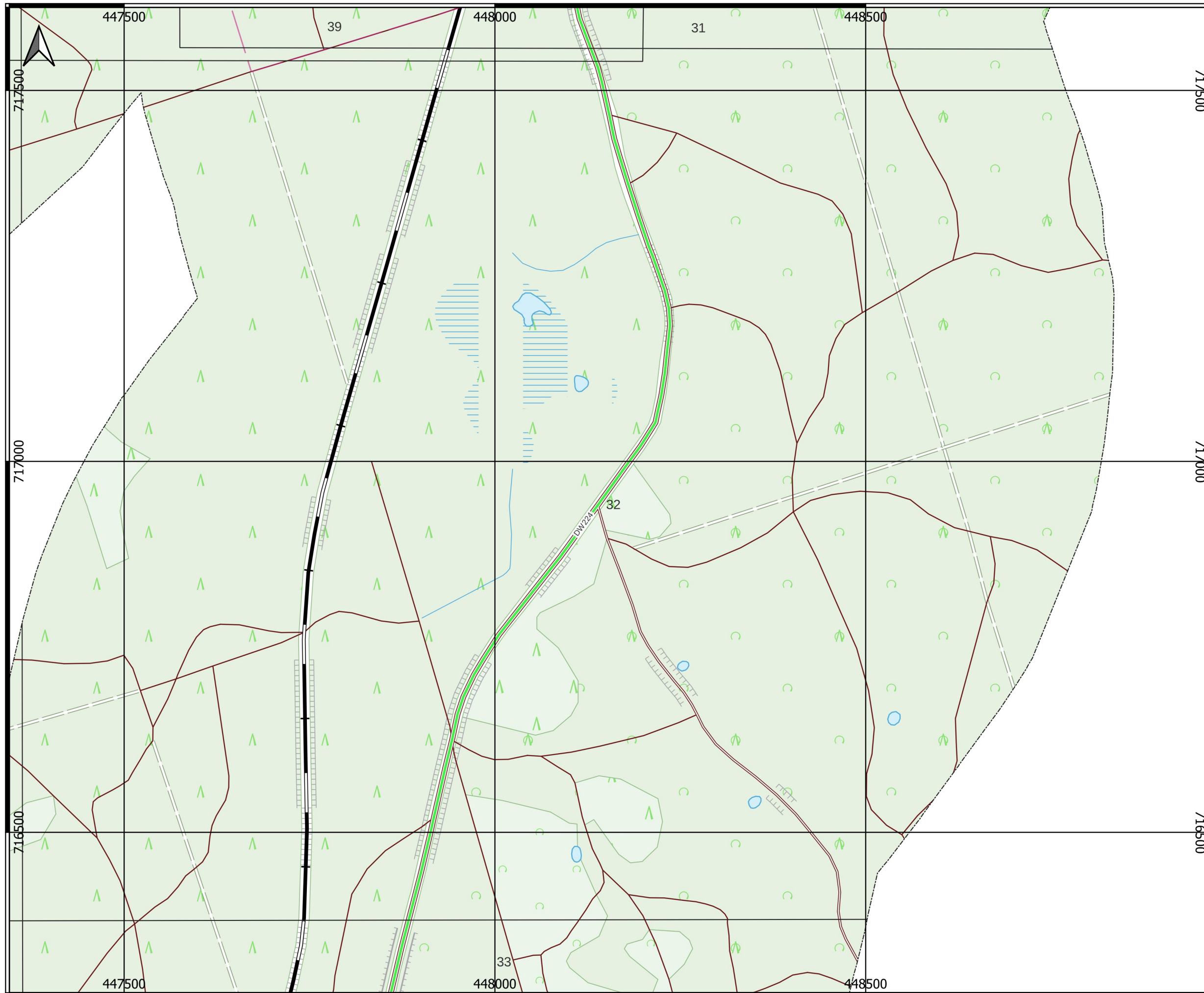
- Brak przekroczeń  
lub przekroczenia  
mniejsze niż 1 dB
- 1 - 5 dB
- 5 - 10 dB

POWIAT KARTUSKI

DROGA DW224: KARTUSZY /PRZEJŚCIE  
2: UL. GDAŃSKA (DW211) -  
EGIERTOWO /DK20/

SKALA 1:5000





STRATEGICZNE MAPY HAŁASU  
DRÓG WOJEWÓDZKICH  
W WOJEWÓDZTWIE POMORSKIM

MAPA TERENÓW ZAGROŻONYCH HAŁASEM  
POCHODZĄCYM OD DRÓG WOJEWÓDZKICH  
W WOJEWÓDZTWIE POMORSKIM  
O NATĘŻENIU RUCHU POW. 3 MLN  
POJAZDÓW NA ROK


ZAKRES PRZEKROCZEŃ  
WSKAŹNIKA LN

- Brak przekroczeń  
lub przekroczenia  
mniejsze niż 1 dB
- 1 - 5 dB
- 5 - 10 dB

POWIAT KARTUSKI

DROGA DW224: KARTUZY /PRZEJŚCIE  
2: UL. GDAŃSKA (DW211) -  
EGIERTOWO /DK20/

SKALA 1:5000



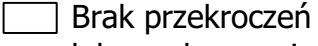
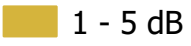
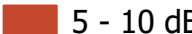




STRATEGICZNE MAPY HAŁASU  
DRÓG WOJEWÓDZKICH  
W WOJEWÓDZTWIE POMORSKIM

MAPA TERENÓW ZAGROŻONYCH HAŁASEM  
POCHODZĄCYM OD DRÓG WOJEWÓDZKICH  
W WOJEWÓDZTWIE POMORSKIM  
O NATĘŻENIU RUCHU POW. 3 MLN  
POJAZDÓW NA ROK

ZAKRES PRZEKROCZEŃ  
WSKAŹNIKA LN

-  Brak przekroczeń  
lub przekroczenia  
mniejsze niż 1 dB
-  1 - 5 dB
-  5 - 10 dB

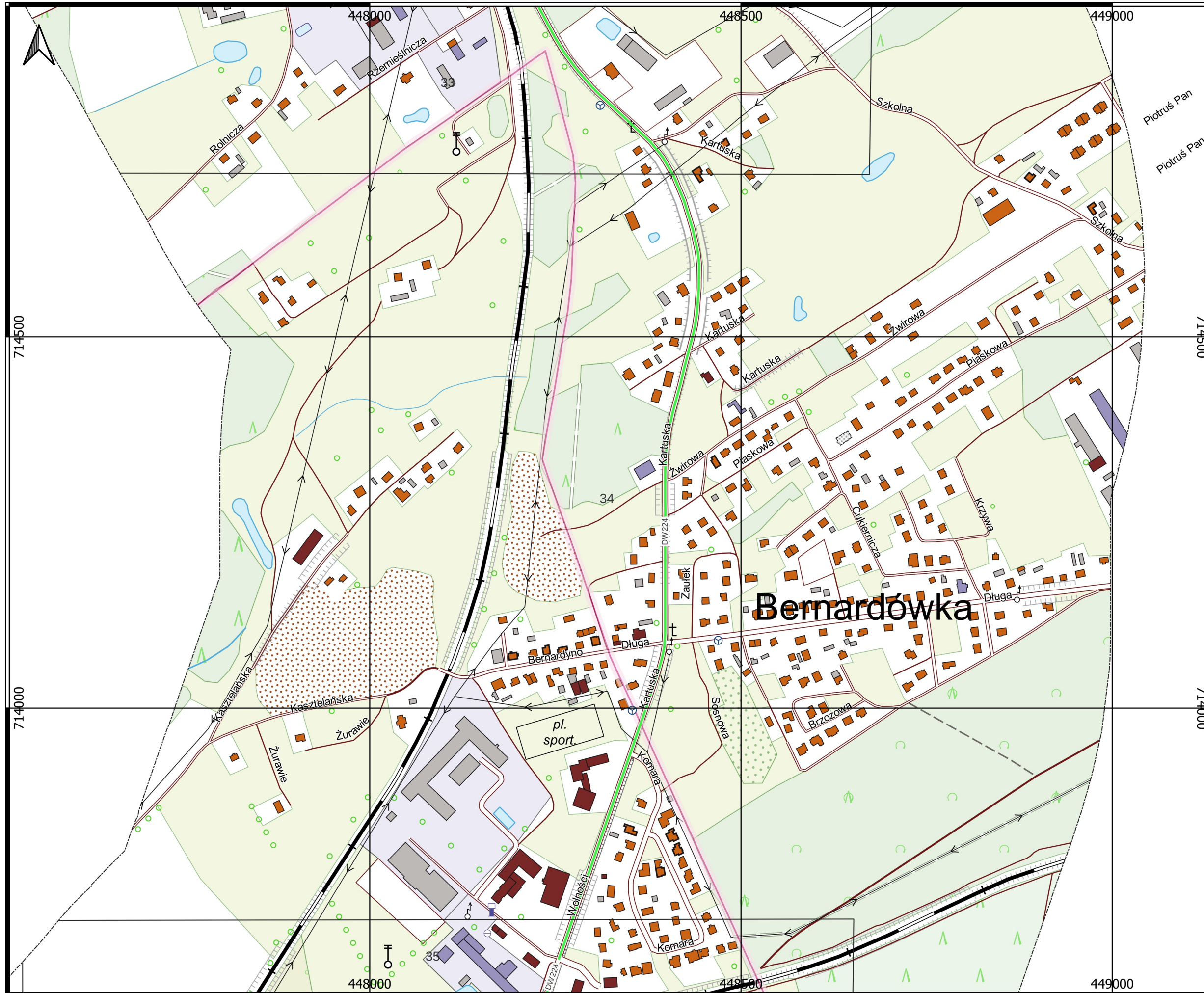
POWIAT KARTUSKI

DROGA DW224: KARTUZY /PRZEJŚCIE  
2: UL. GDAŃSKA (DW211) -  
EGIERTOWO /DK20/

SKALA 1:5000

0 100 200 300 m





STRATEGICZNE MAPY HAŁASU  
DRÓG WOJEWÓDZKICH  
W WOJEWÓDZTWIE POMORSKIM

MAPA TERENÓW ZAGROŻONYCH HAŁASEM  
POCHODZĄCYM OD DRÓG WOJEWÓDZKICH  
W WOJEWÓDZTWIE POMORSKIM  
O NATĘŻENIU RUCHU POW. 3 MLN  
POJAZDÓW NA ROK

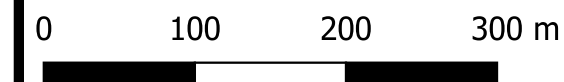
ZAKRES PRZEKROCZEŃ  
WSKAŹNIKA LN

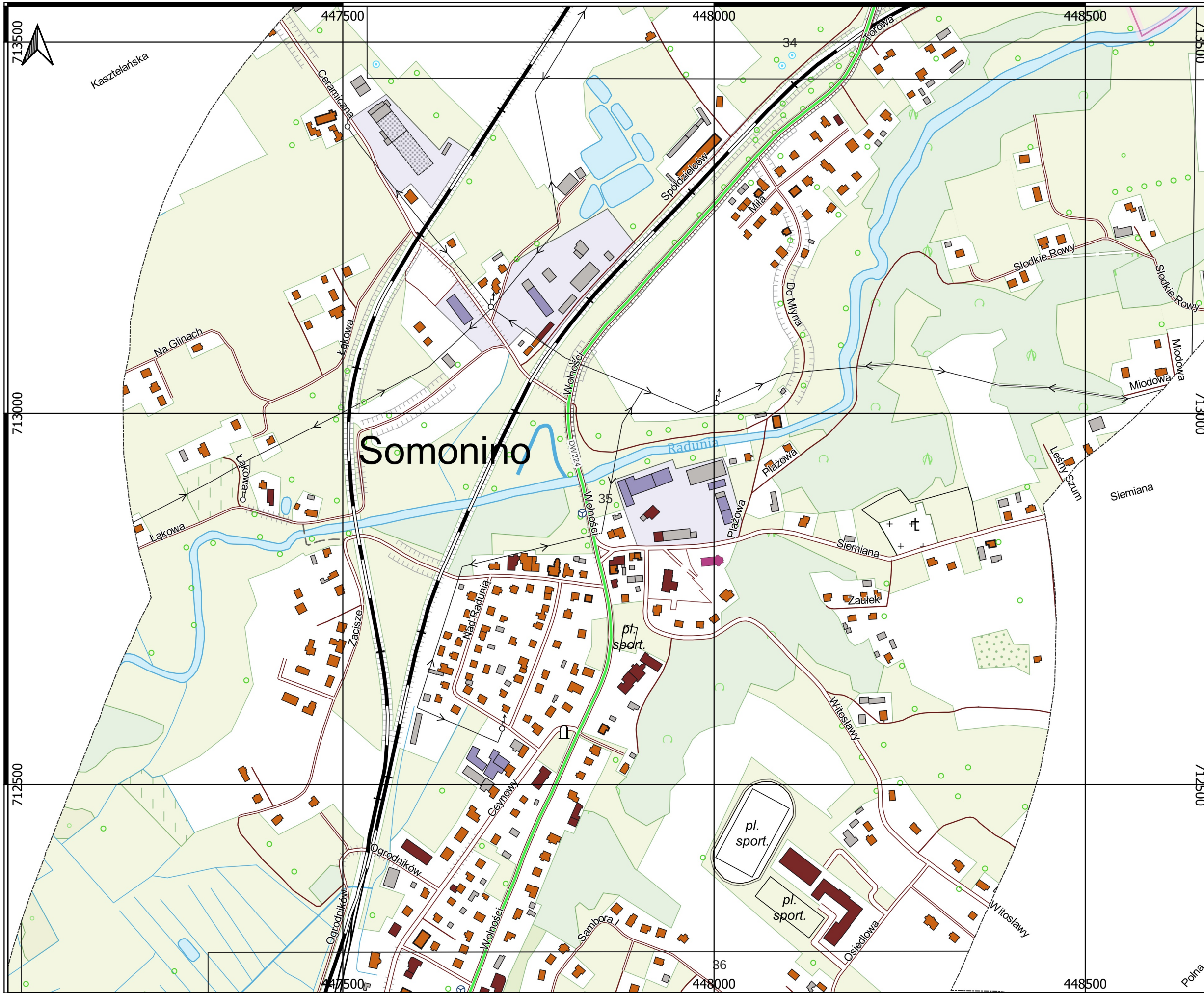
- Brak przekroczeń  
lub przekroczenia  
mniejsze niż 1 dB
- 1 - 5 dB
- 5 - 10 dB

POWIAT KARTUSKI

DROGA DW224: KARTUZY /PRZEJŚCIE  
2: UL. GDAŃSKA (DW211) -  
EGIERTOWO /DK20/

SKALA 1:5000





STRATEGICZNE MAPY HAŁASU  
DRÓG WOJEWÓDZKICH  
W WOJEWÓDZTWIE POMORSKIM

MAPA TERENÓW ZAGROŻONYCH HAŁASEM  
POCHODZĄCYM OD DRÓG WOJEWÓDZKICH  
W WOJEWÓDZTWIE POMORSKIM  
O NATĘŻENIU RUCHU POW. 3 MLN  
POJAZDÓW NA ROK

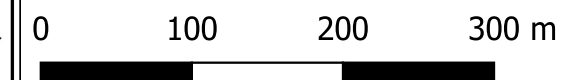
ZAKRES PRZEKROCZEŃ  
WSKAŹNIKA LN

- Brak przekroczeń  
lub przekroczenia  
mniejsze niż 1 dB
- 1 - 5 dB
- 5 - 10 dB

POWIAT KARTUSKI

DROGA DW224: KARTUZY /PRZEJŚCIE  
2: UL. GDAŃSKA (DW211) -  
EGIERTOWO /DK20/

SKALA 1:5000

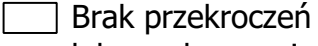
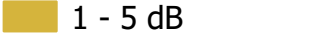
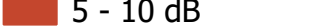




STRATEGICZNE MAPY HAŁASU  
DRÓG WOJEWÓDZKICH  
W WOJEWÓDZTWIE POMORSKIM

MAPA TERENÓW ZAGROŻONYCH HAŁASEM  
POCHODZĄCYM OD DRÓG WOJEWÓDZKICH  
W WOJEWÓDZTWIE POMORSKIM  
O NATĘŻENIU RUCHU POW. 3 MLN  
POJAZDÓW NA ROK

ZAKRES PRZEKROCZEŃ  
WSKAŹNIKA LN

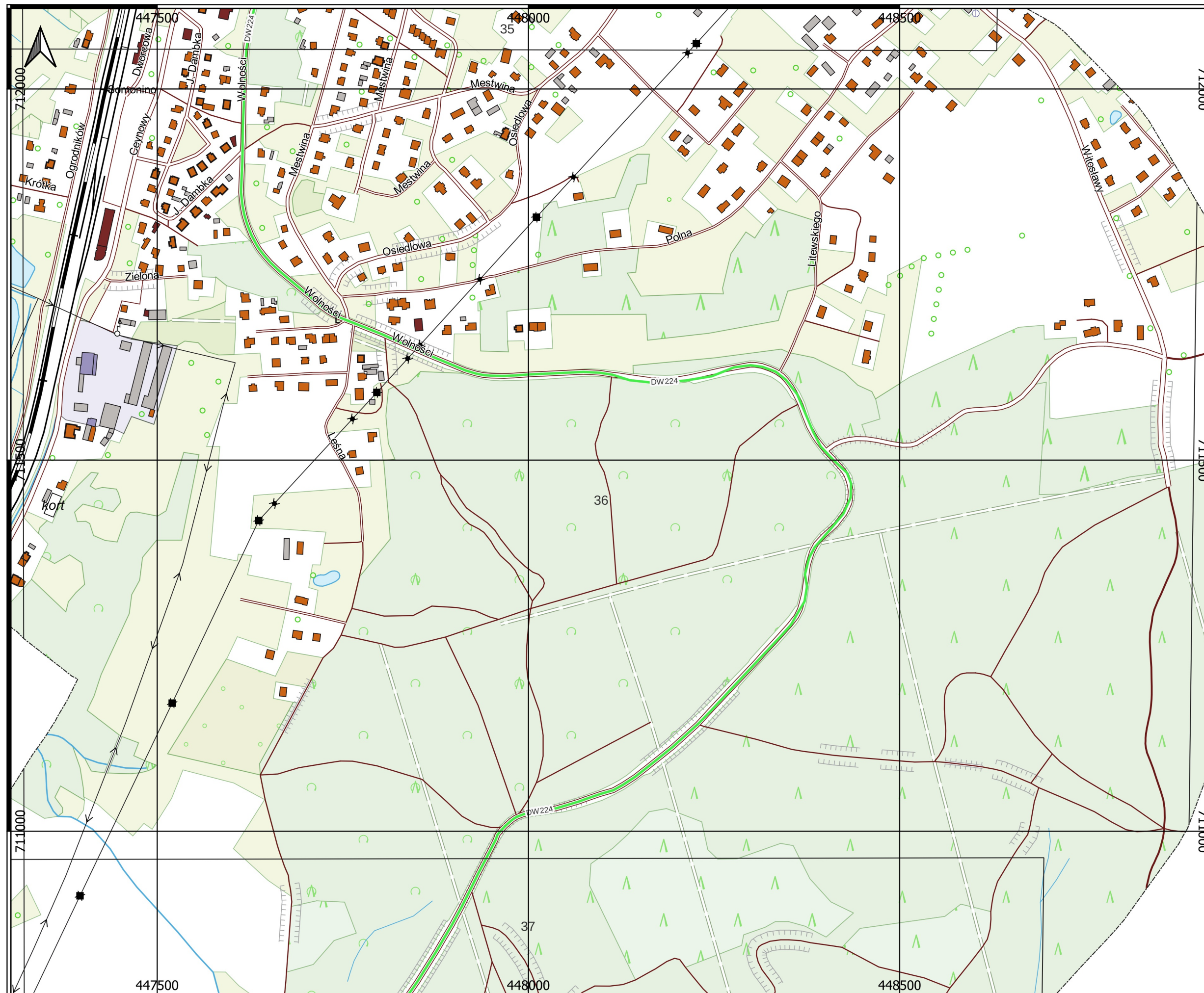
-  Brak przekroczeń  
lub przekroczenia  
mniejsze niż 1 dB
-  1 - 5 dB
-  5 - 10 dB

POWIAT KARTUSKI

DROGA DW224: KARTUZY /PRZEJŚCIE  
2: UL. GDAŃSKA (DW211) -  
EGIERTOWO /DK20/

SKALA 1:5000

0 100 200 300 m

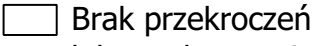
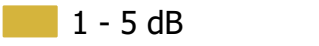





STRATEGICZNE MAPY HAŁASEM  
DRÓG WOJEWÓDZKICH  
W WOJEWÓDZTWIE POMORSKIM

MAPA TERENÓW ZAGROŻONYCH HAŁASEM  
POCHODZĄCYM OD DRÓG WOJEWÓDZKICH  
W WOJEWÓDZTWIE POMORSKIM  
O NATĘŻENIU RUCHU POW. 3 MLN  
POJAZDÓW NA ROK

ZAKRES PRZEKROCZEŃ  
WSKAŹNIKA LN

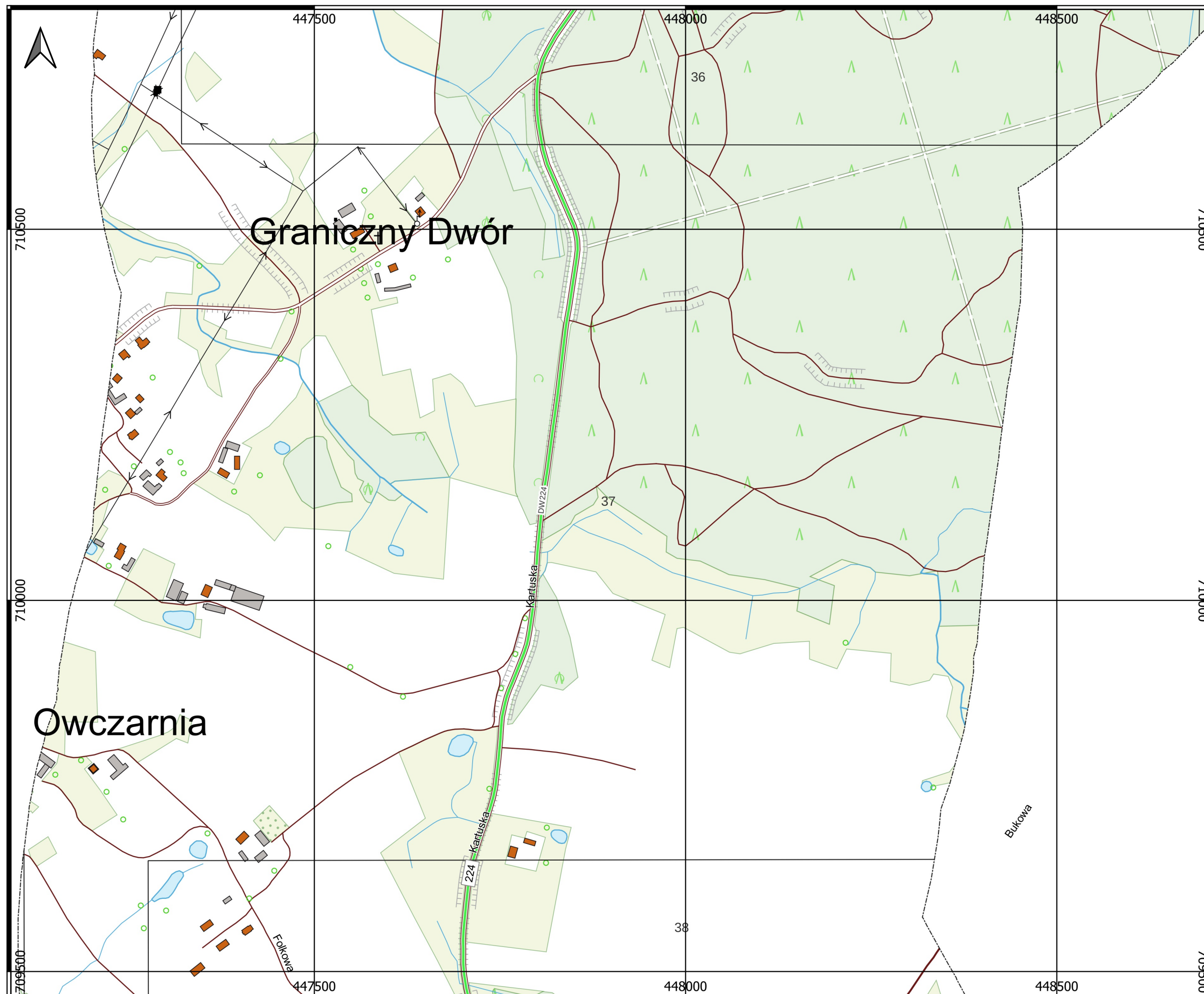
-  Brak przekroczeń  
lub przekroczenia  
mniejsze niż 1 dB
-  1 - 5 dB
-  5 - 10 dB

POWIAT KARTUSKI

DROGA DW224: KARTUZY /PRZEJŚCIE  
2: UL. GDAŃSKA (DW211) -  
EGIERTOWO /DK20/

SKALA 1:5000

0 100 200 300 m








STRATEGICZNE MAPY HAŁASU  
DRÓG WOJEWÓDZKICH  
W WOJEWÓDZTWIE POMORSKIM

MAPA TERENÓW ZAGROŻONYCH HAŁASEM  
POCHODZĄCYM OD DRÓG WOJEWÓDZKICH  
W WOJEWÓDZTWIE POMORSKIM  
O NATĘŻENIU RUCHU POW. 3 MLN  
POJAZDÓW NA ROK

ZAKRES PRZEKROCZEŃ  
WSKAŹNIKA LN

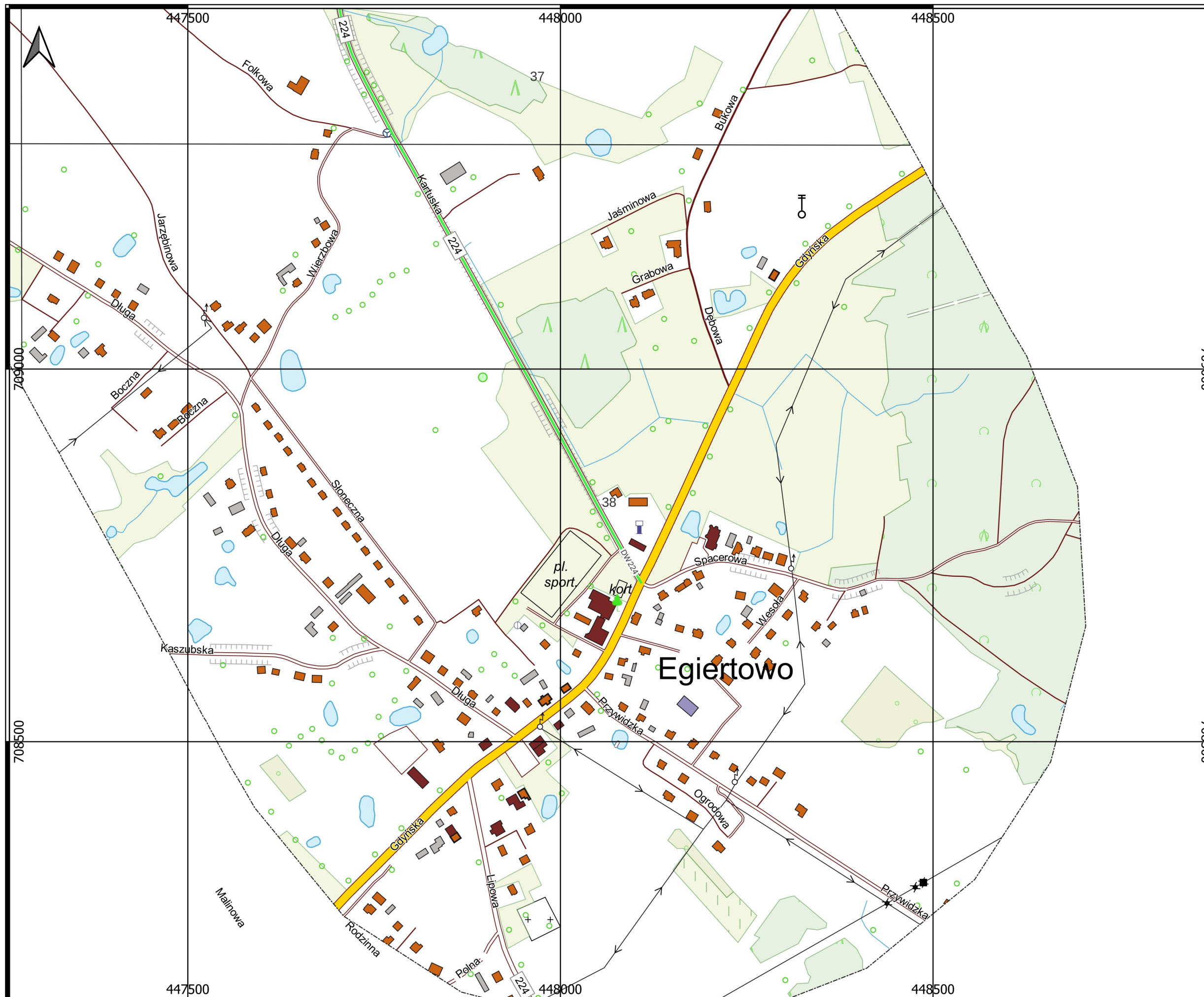
-  Brak przekroczeń  
lub przekroczenia  
mniejsze niż 1 dB
-  1 - 5 dB
-  5 - 10 dB

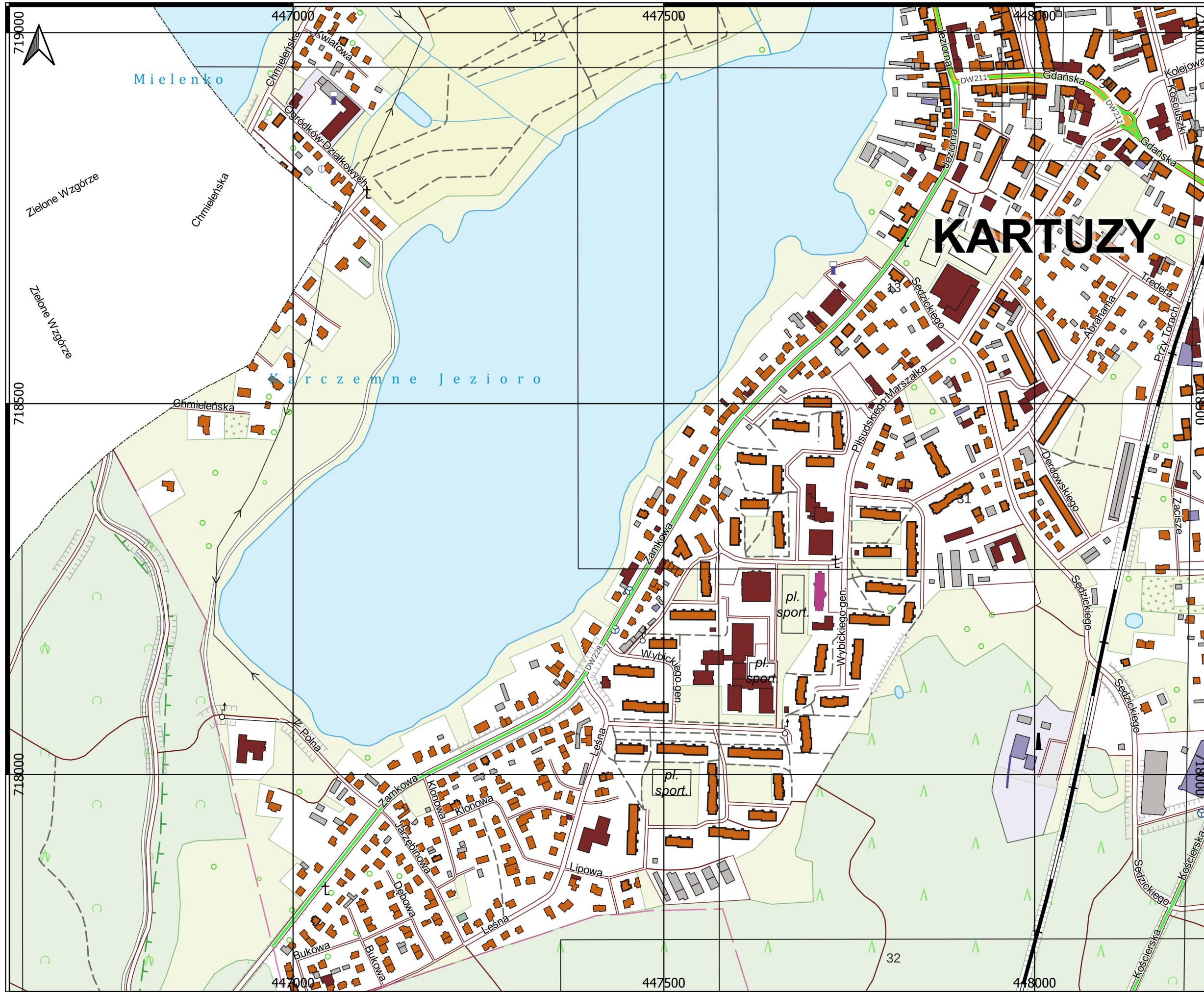
POWIAT KARTUSKI

DROGA DW224: KARTUZY /PRZEJŚCIE  
2: UL. GDAŃSKA (DW211) -  
EGIERTOWO /DK20/

SKALA 1:5000

0 100 200 300 m





STRATEGICZNE MAPY HAŁASU  
DRÓG WOJEWÓDZKICH  
W WOJEWÓDZTWIE POMORSKIM

MAPA TERENÓW ZAGROŻONYCH HAŁASEM  
POCHODZĄCYM OD DRÓG WOJEWÓDZKICH  
W WOJEWÓDZTWIE POMORSKIM  
O NATĘŻENIU RUCHU POW. 3 MLN  
POJAZDÓW NA ROK

ZAKRES PRZEKROCZEŃ  
WSKAŹNIKA LN

- Brak przekroczeń  
lub przekroczenia  
mniejsze niż 1 dB
- 1 - 5 dB
- 5 - 10 dB

POWIAT KARTUSKI

DROGA DW228: KARTUZY  
/PRZEJŚCIE: GR. MIASTA - UL.  
GDAŃSKA (DW211)/

SKALA 1:5000

