
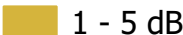
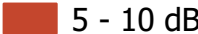




STRATEGICZNE MAPY HAŁASU
DRÓG WOJEWÓDZKICH
W WOJEWÓDZTWIE POMORSKIM

MAPA TERENÓW ZAGROŻONYCH HAŁASEM
POCHODZĄCYM OD DRÓG WOJEWÓDZKICH
W WOJEWÓDZTWIE POMORSKIM
O NATĘŻENIU RUCHU POW. 3 MLN
POJAZDÓW NA ROK

ZAKRES PRZEKROCZEŃ
WSKAŹNIKA LN

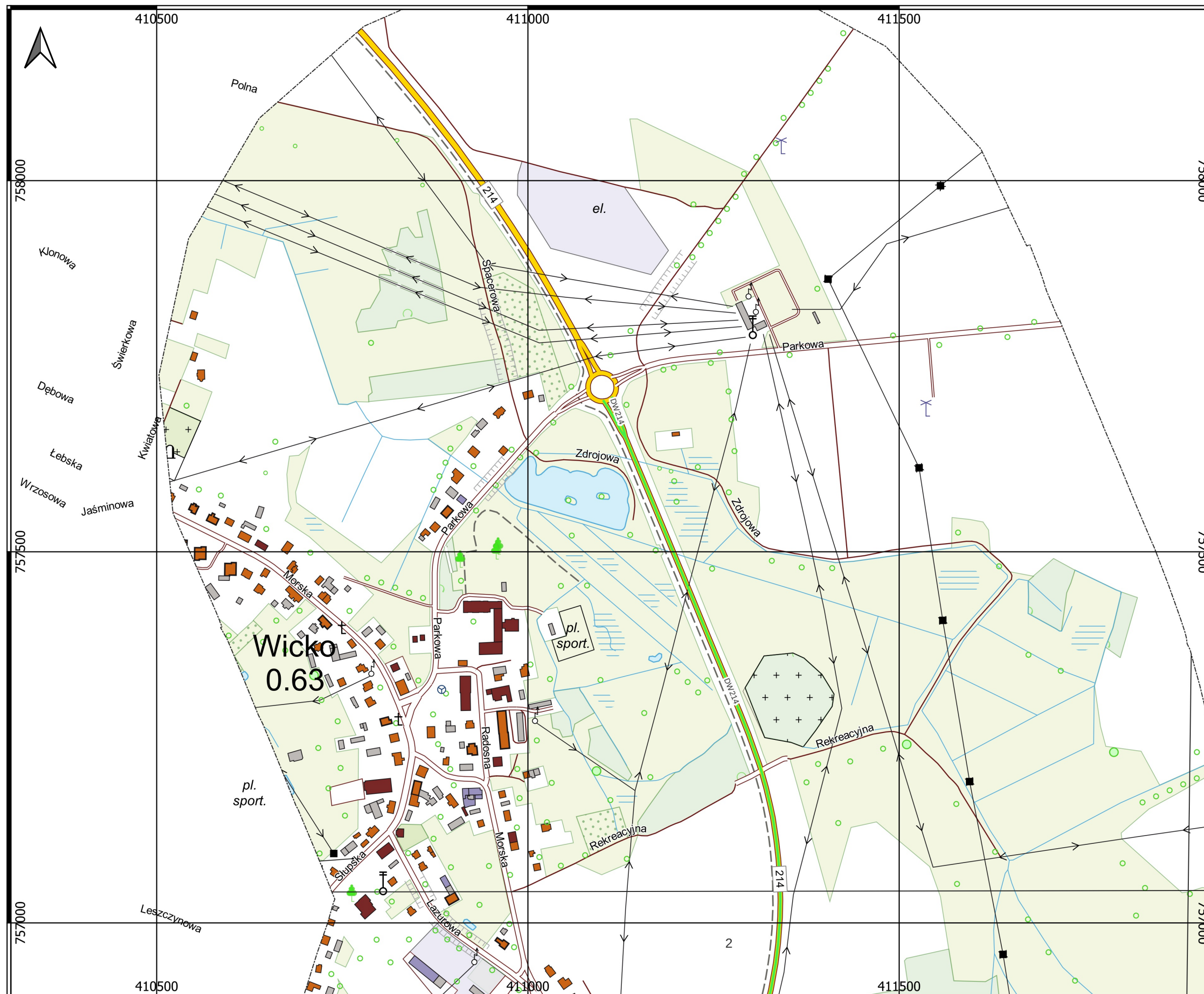
-  Brak przekroczeń
lub przekroczenia
mniejsze niż 1 dB
-  1 - 5 dB
-  5 - 10 dB

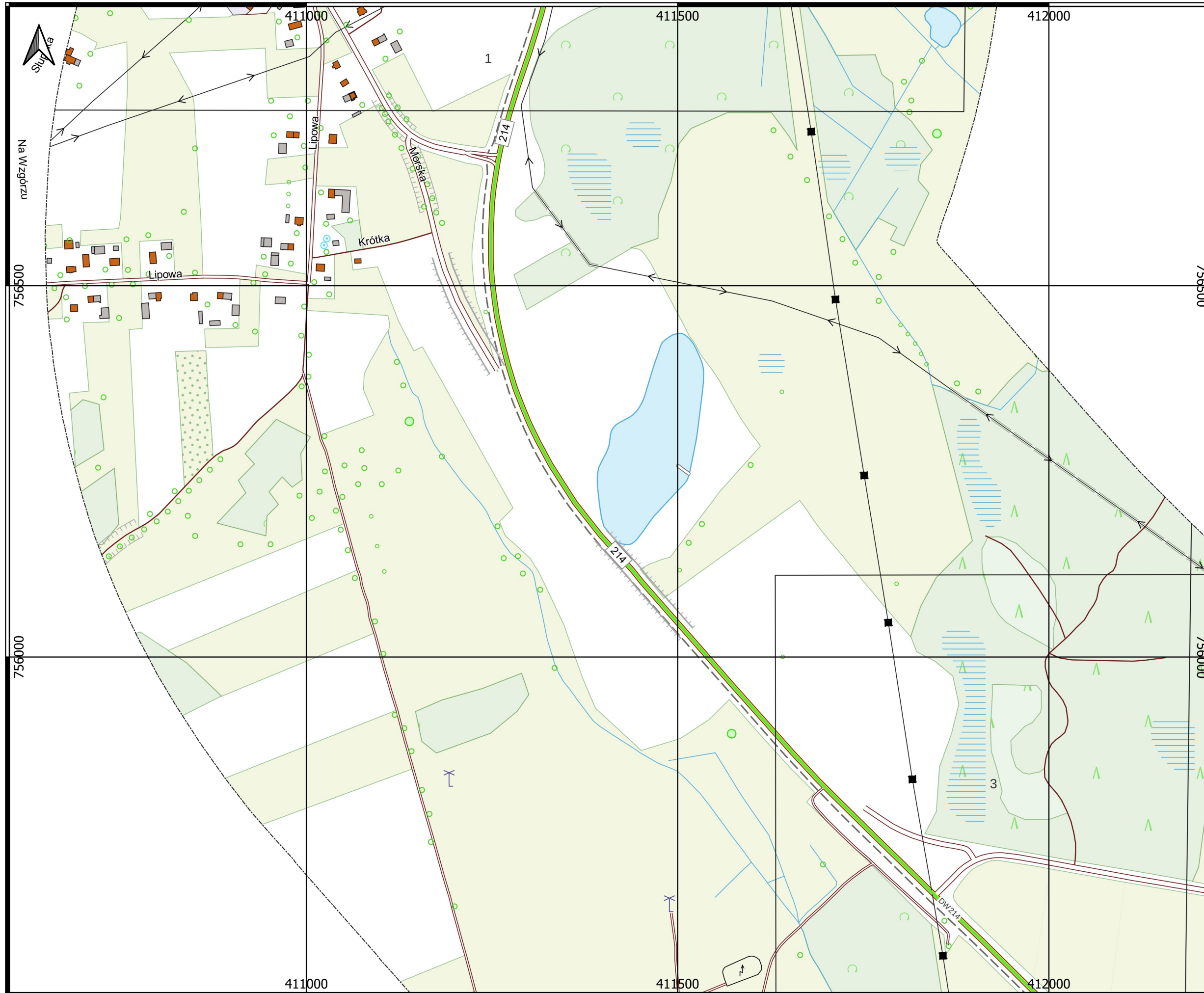
POWIAT LĘBORSKI

DROGA DW214: WICKO /DW214/ -
LĘBORK GR. MIASTA/

SKALA 1:5000

0 100 200 300 m





STRATEGICZNE MAPY HAŁASU
DRÓG WOJEWÓDZKICH
W WOJEWÓDZTWIE POMORSKIM

MAPA TERENÓW ZAGROŻONYCH HAŁASEM
POCHODZĄCYM OD DRÓG WOJEWÓDZKICH
W WOJEWÓDZTWIE POMORSKIM
O NATĘŻENIU RUCHU POW. 3 MLN
POJAZDÓW NA ROK

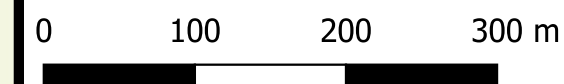
ZAKRES PRZEKROCZEŃ
WSKAŹNIKA LN

- Brak przekroczeń
lub przekroczenia
mniejsze niż 1 dB
- 1 - 5 dB
- 5 - 10 dB

POWIAT LĘBORSKI

DROGA DW214: WICKO /DW214/ -
LĘBORK GR. MIASTA/

SKALA 1:5000


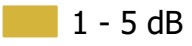
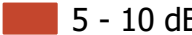




STRATEGICZNE MAPY HAŁASEM
DRÓG WOJEWÓDZKICH
W WOJEWÓDZTWIE POMORSKIM

MAPA TERENÓW ZAGROŻONYCH HAŁASEM
POCHODZĄCYM OD DRÓG WOJEWÓDZKICH
W WOJEWÓDZTWIE POMORSKIM
O NATĘŻENIU RUCHU POW. 3 MLN
POJAZDÓW NA ROK

ZAKRES PRZEKROCZEŃ
WSKAŹNIKA LN

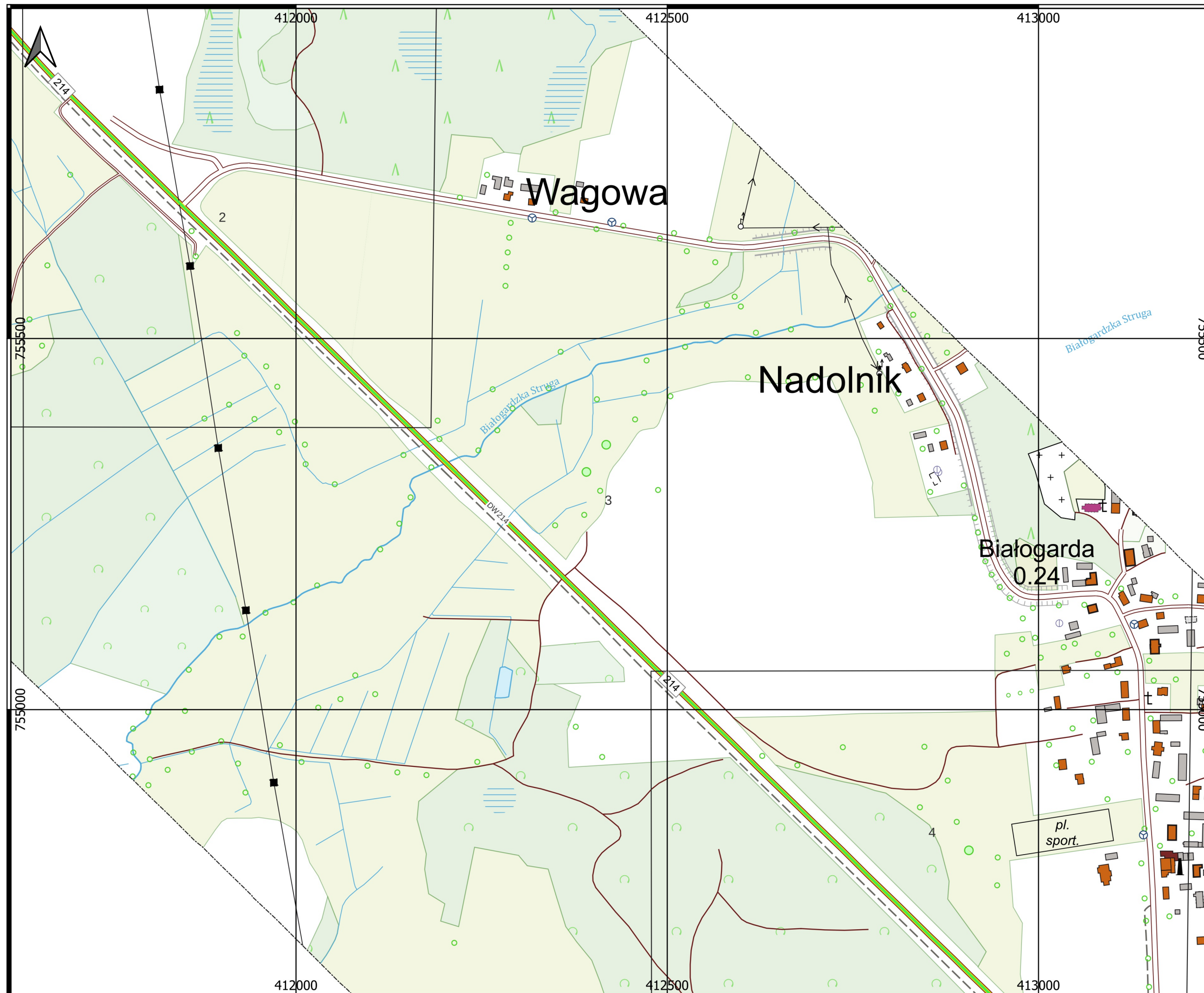
-  Brak przekroczeń
lub przekroczenia
mniejsze niż 1 dB
-  1 - 5 dB
-  5 - 10 dB

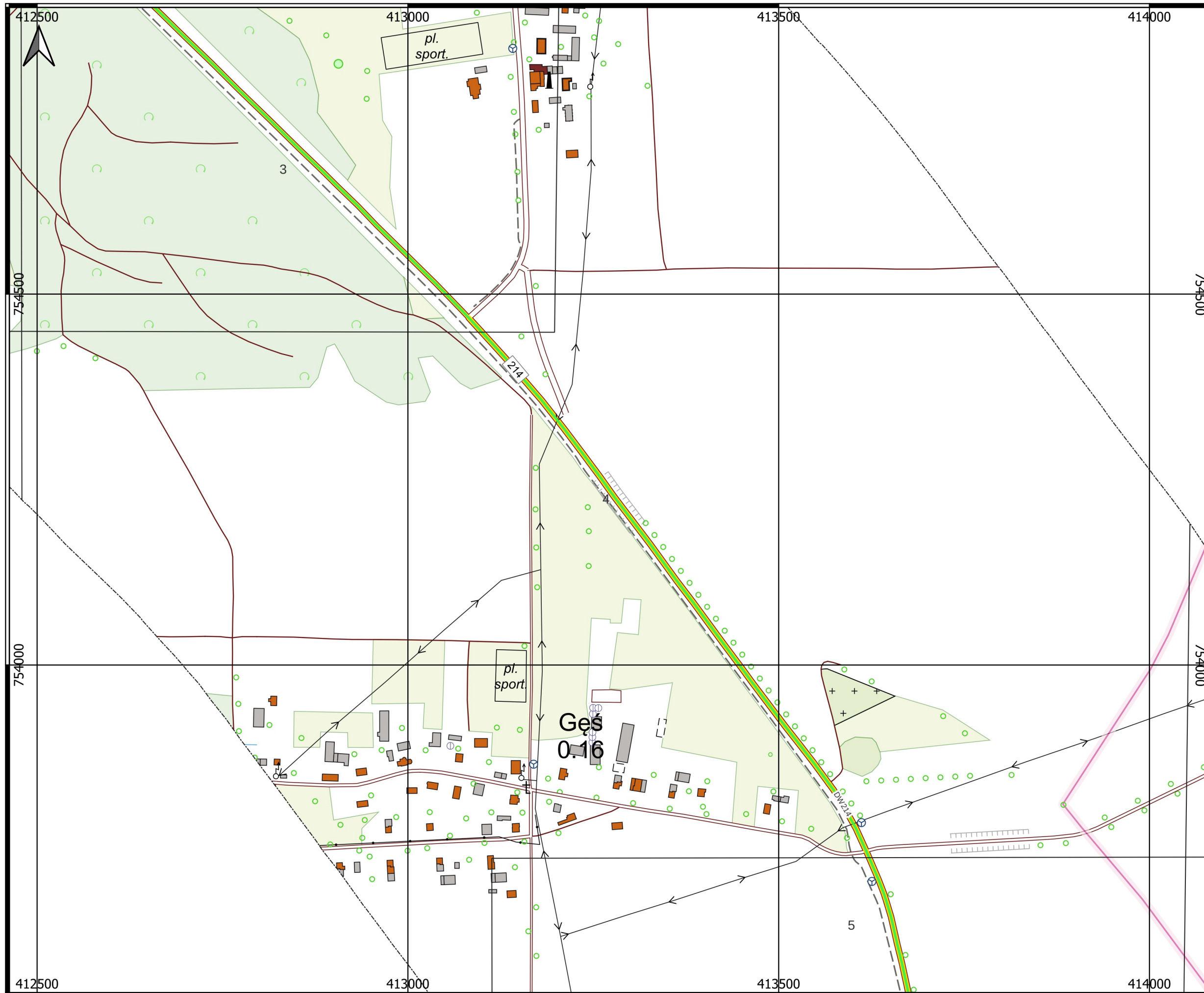
POWIAT LĘBORSKI

DROGA DW214: WICKO /DW214/ -
LĘBORK GR. MIASTA/

SKALA 1:5000

0 100 200 300 m





STRATEGICZNE MAPY HAŁASU
DRÓG WOJEWÓDZKICH
W WOJEWÓDZTWIE POMORSKIM

MAPA TERENÓW ZAGROŻONYCH HAŁASEM
POCHODZĄCYM OD DRÓG WOJEWÓDZKICH
W WOJEWÓDZTWIE POMORSKIM
O NATĘŻENIU RUCHU POW. 3 MLN
POJAZDÓW NA ROK

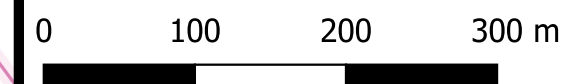
ZAKRES PRZEKROCZEŃ
WSKAŹNIKA LN

- Brak przekroczeń
lub przekroczenia
mniejsze niż 1 dB
- 1 - 5 dB
- 5 - 10 dB

POWIAT LĘBORSKI

DROGA DW214: WICKO /DW214/ -
LĘBORK GR. MIASTA/

SKALA 1:5000

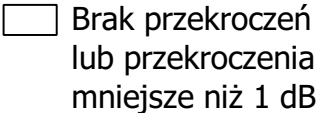
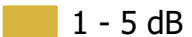
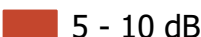




STRATEGICZNE MAPY HAŁASU
DRÓG WOJEWÓDZKICH
W WOJEWÓDZTWIE POMORSKIM

MAPA TERENÓW ZAGROŻONYCH HAŁASEM
POCHODZĄCYM OD DRÓG WOJEWÓDZKICH
W WOJEWÓDZTWIE POMORSKIM
O NATĘŻENIU RUCHU POW. 3 MLN
POJAZDÓW NA ROK

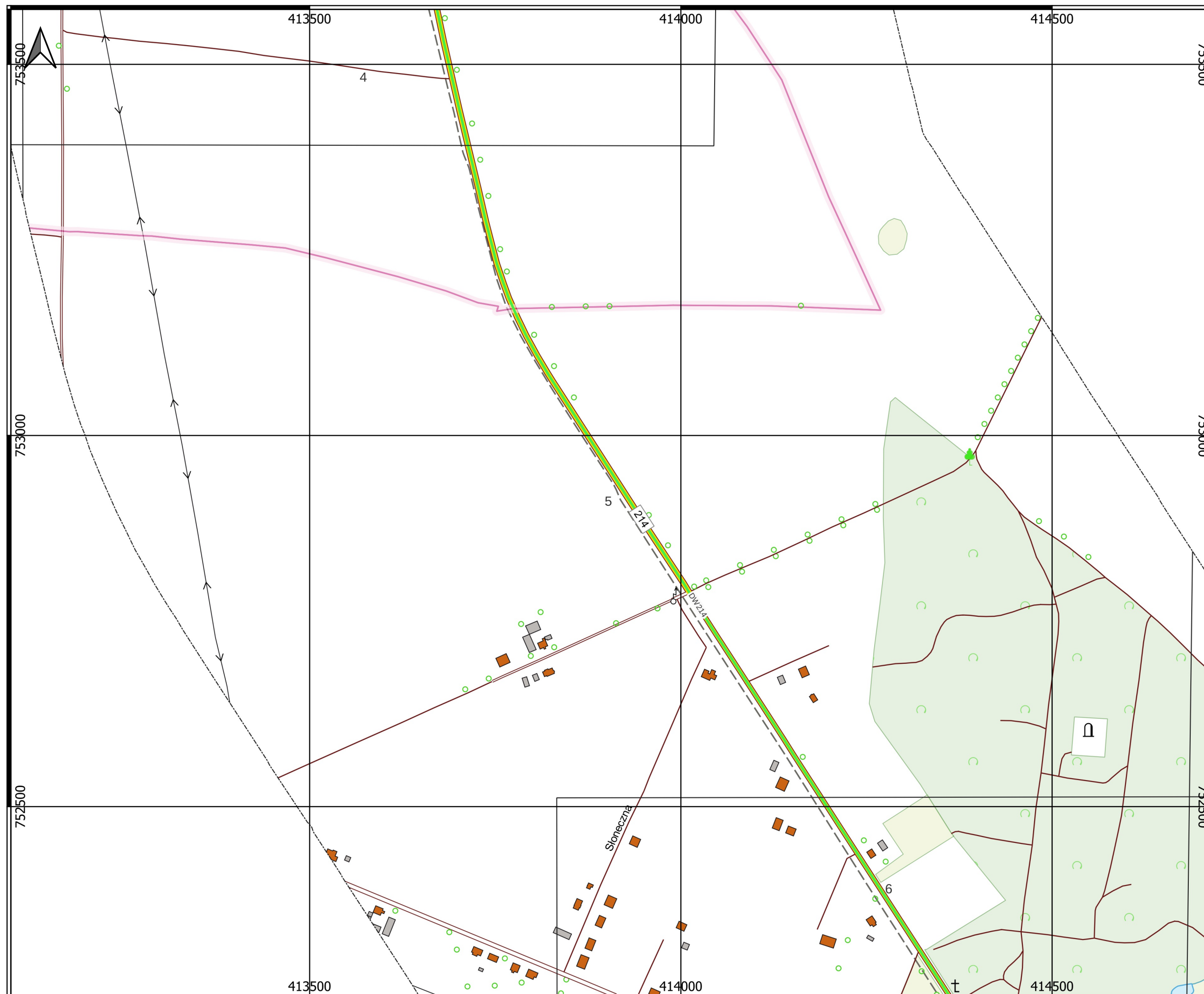

ZAKRES PRZEKROCZEŃ
WSKAŹNIKA LN

-  Brak przekroczeń
lub przekroczenia
mniejsze niż 1 dB
-  1 - 5 dB
-  5 - 10 dB

POWIAT LĘBORSKI

DROGA DW214: WICKO /DW214/ -
LĘBORK GR. MIASTA/

SKALA 1:5000

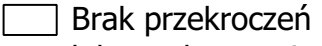
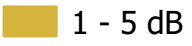
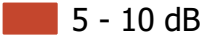




STRATEGICZNE MAPY HAŁASU
DRÓG WOJEWÓDZKICH
W WOJEWÓDZTWIE POMORSKIM

MAPA TERENÓW ZAGROŻONYCH HAŁASEM
POCHODZĄCYM OD DRÓG WOJEWÓDZKICH
W WOJEWÓDZTWIE POMORSKIM
O NATĘŻENIU RUCHU POW. 3 MLN
POJAZDÓW NA ROK

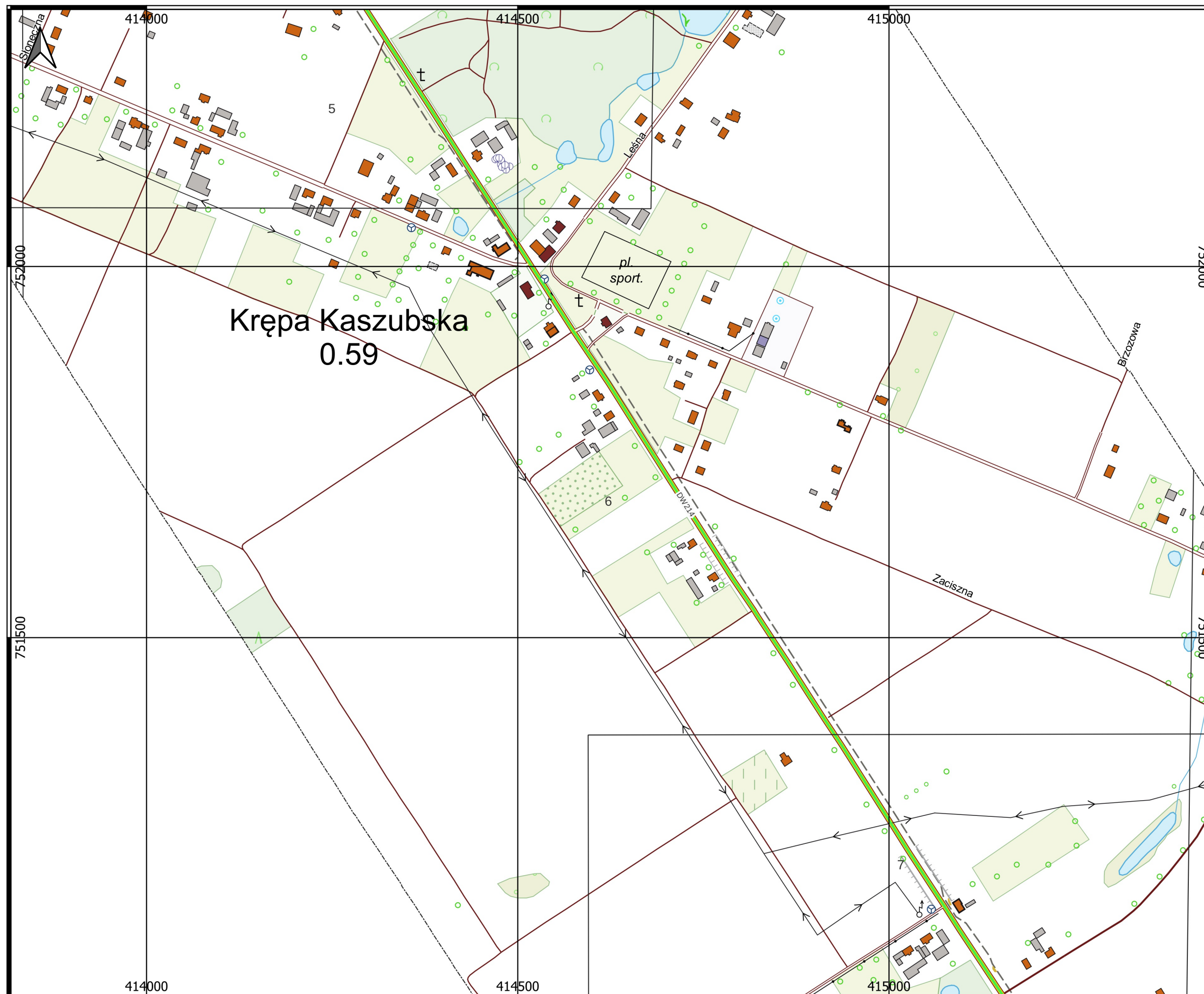
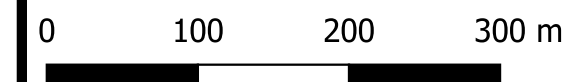
ZAKRES PRZEKROCZEŃ
WSKAŹNIKA LN

-  Brak przekroczeń
lub przekroczenia
mniejsze niż 1 dB
-  1 - 5 dB
-  5 - 10 dB

POWIAT LĘBORSKI

DROGA DW214: WICKO /DW214/ -
LĘBORK GR. MIASTA/

SKALA 1:5000



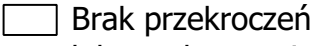
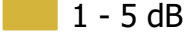
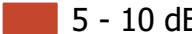
Krępa Kaszubska
0.59



STRATEGICZNE MAPY HAŁASU
DRÓG WOJEWÓDZKICH
W WOJEWÓDZTWIE POMORSKIM

MAPA TERENÓW ZAGROŻONYCH HAŁASEM
POCHODZĄCYM OD DRÓG WOJEWÓDZKICH
W WOJEWÓDZTWIE POMORSKIM
O NATĘŻENIU RUCHU POW. 3 MLN
POJAZDÓW NA ROK

ZAKRES PRZEKROCZEŃ
WSKAŹNIKA LN

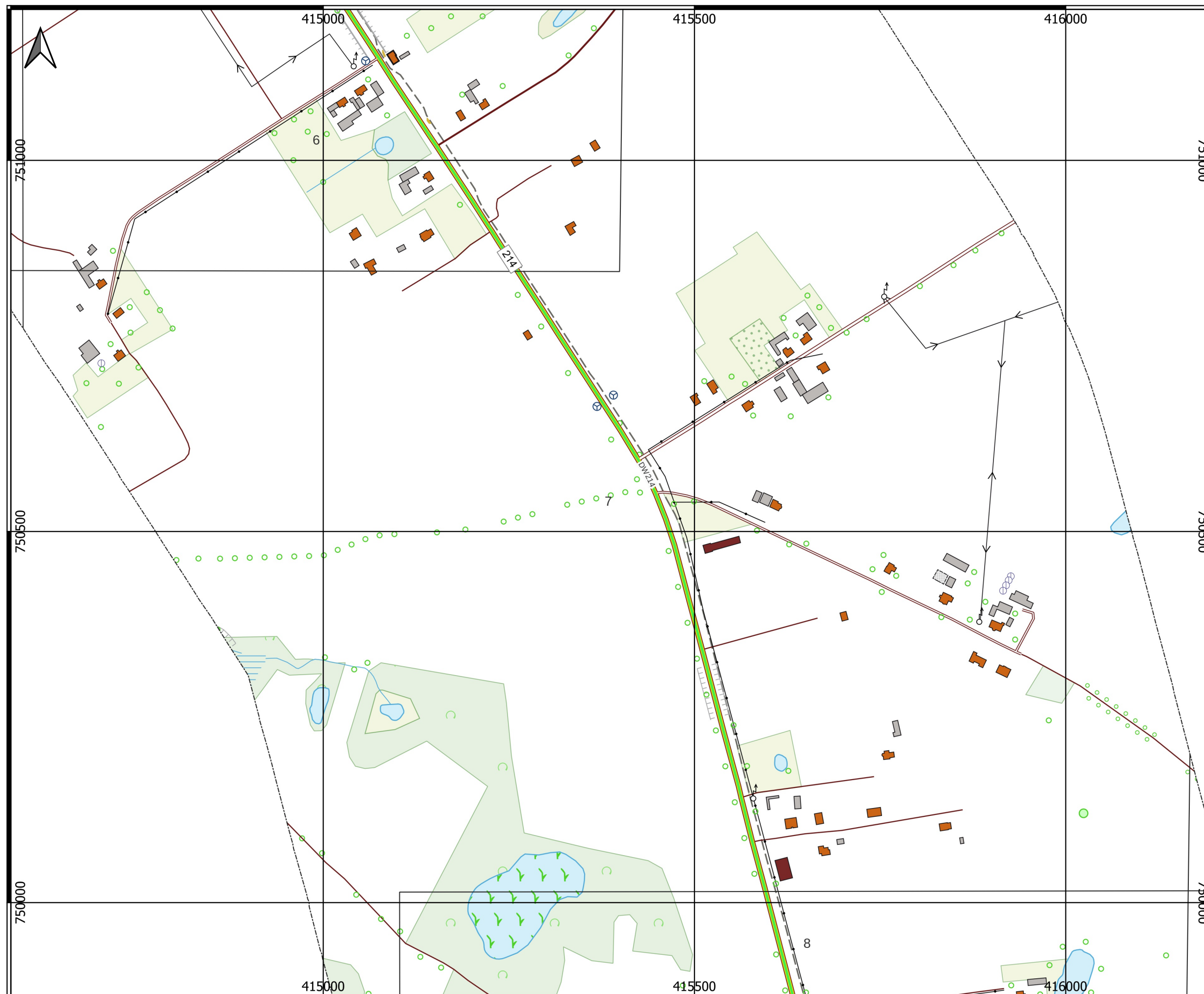
-  Brak przekroczeń
lub przekroczenia
mniejsze niż 1 dB
-  1 - 5 dB
-  5 - 10 dB

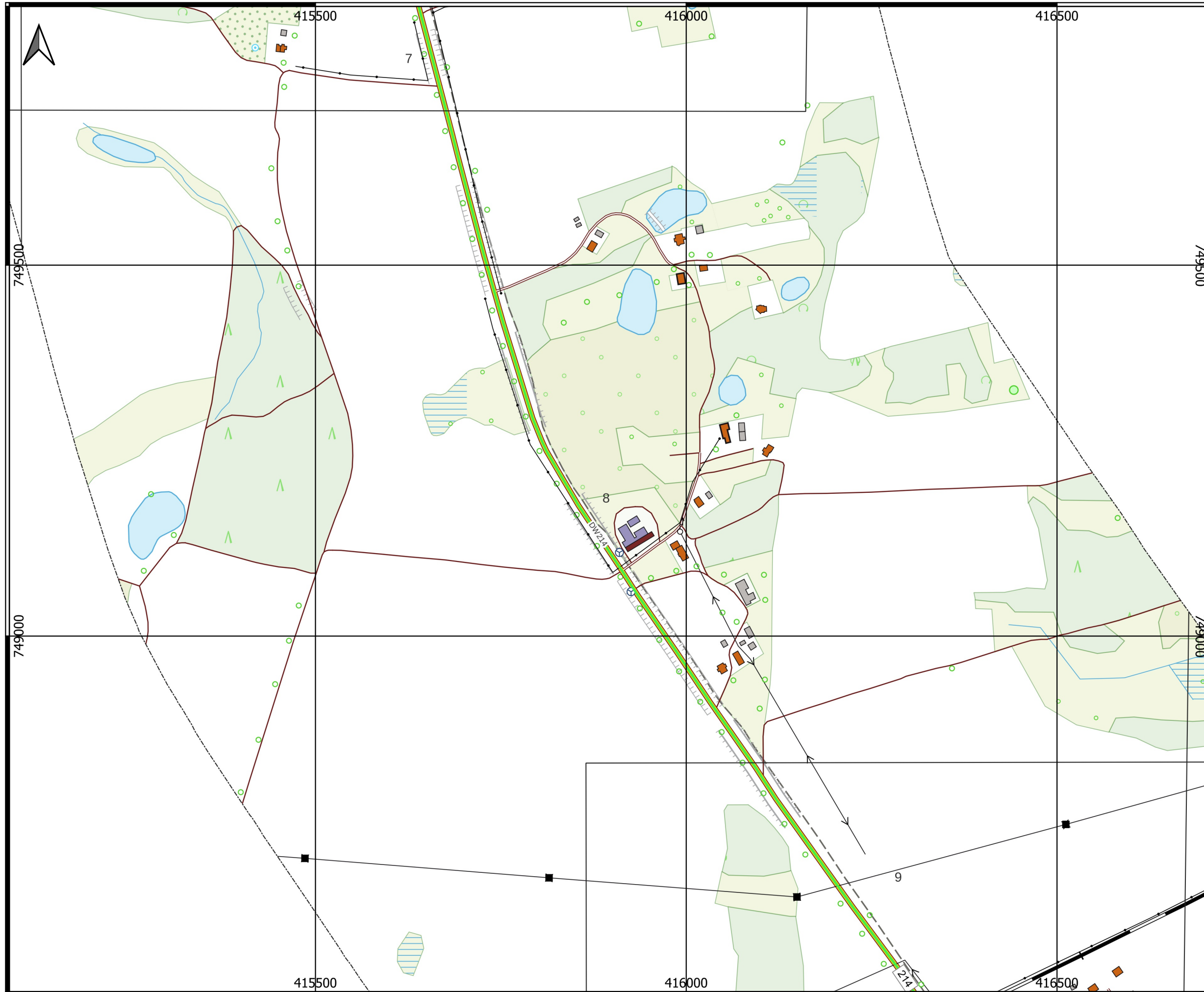
POWIAT LĘBORSKI

DROGA DW214: WICKO /DW214/ -
LĘBORK GR. MIASTA/

SKALA 1:5000

0 100 200 300 m





STRATEGICZNE MAPY HAŁASU
DRÓG WOJEWÓDZKICH
W WOJEWÓDZTWIE POMORSKIM

MAPA TERENÓW ZAGROŻONYCH HAŁASEM
POCHODZĄCYM OD DRÓG WOJEWÓDZKICH
W WOJEWÓDZTWIE POMORSKIM
O NATĘŻENIU RUCHU POW. 3 MLN
POJAZDÓW NA ROK

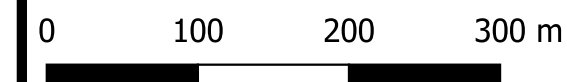
ZAKRES PRZEKROCZEŃ
WSKAŹNIKA LN

- Brak przekroczeń
lub przekroczenia
mniejsze niż 1 dB
- 1 - 5 dB
- 5 - 10 dB

POWIAT LĘBORSKI

DROGA DW214: WICKO /DW214/ -
LĘBORK GR. MIASTA/

SKALA 1:5000





STRATEGICZNE MAPY HAŁASU
DRÓG WOJEWÓDZKICH
W WOJEWÓDZTWIE POMORSKIM

MAPA TERENÓW ZAGROŻONYCH HAŁASEM
POCHODZĄCYM OD DRÓG WOJEWÓDZKICH
W WOJEWÓDZTWIE POMORSKIM
O NATĘŻENIU RUCHU POW. 3 MLN
POJAZDÓW NA ROK

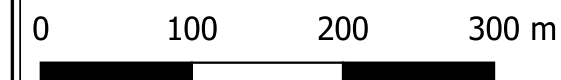
ZAKRES PRZEKROCZEŃ
WSKAŹNIKA LN

- Brak przekroczeń
lub przekroczenia
mniejsze niż 1 dB
- 1 - 5 dB
- 5 - 10 dB

POWIAT LĘBORSKI

DROGA DW214: WICKO /DW214/ -
LĘBORK GR. MIASTA/

SKALA 1:5000








STRATEGICZNE MAPY HAŁASU
DRÓG WOJEWÓDZKICH
W WOJEWÓDZTWIE POMORSKIM

MAPA TERENÓW ZAGROŻONYCH HAŁASEM
POCHODZĄCYM OD DRÓG WOJEWÓDZKICH
W WOJEWÓDZTWIE POMORSKIM
O NATĘŻENIU RUCHU POW. 3 MLN
POJAZDÓW NA ROK

ZAKRES PRZEKROCZEŃ
WSKAŹNIKA LN

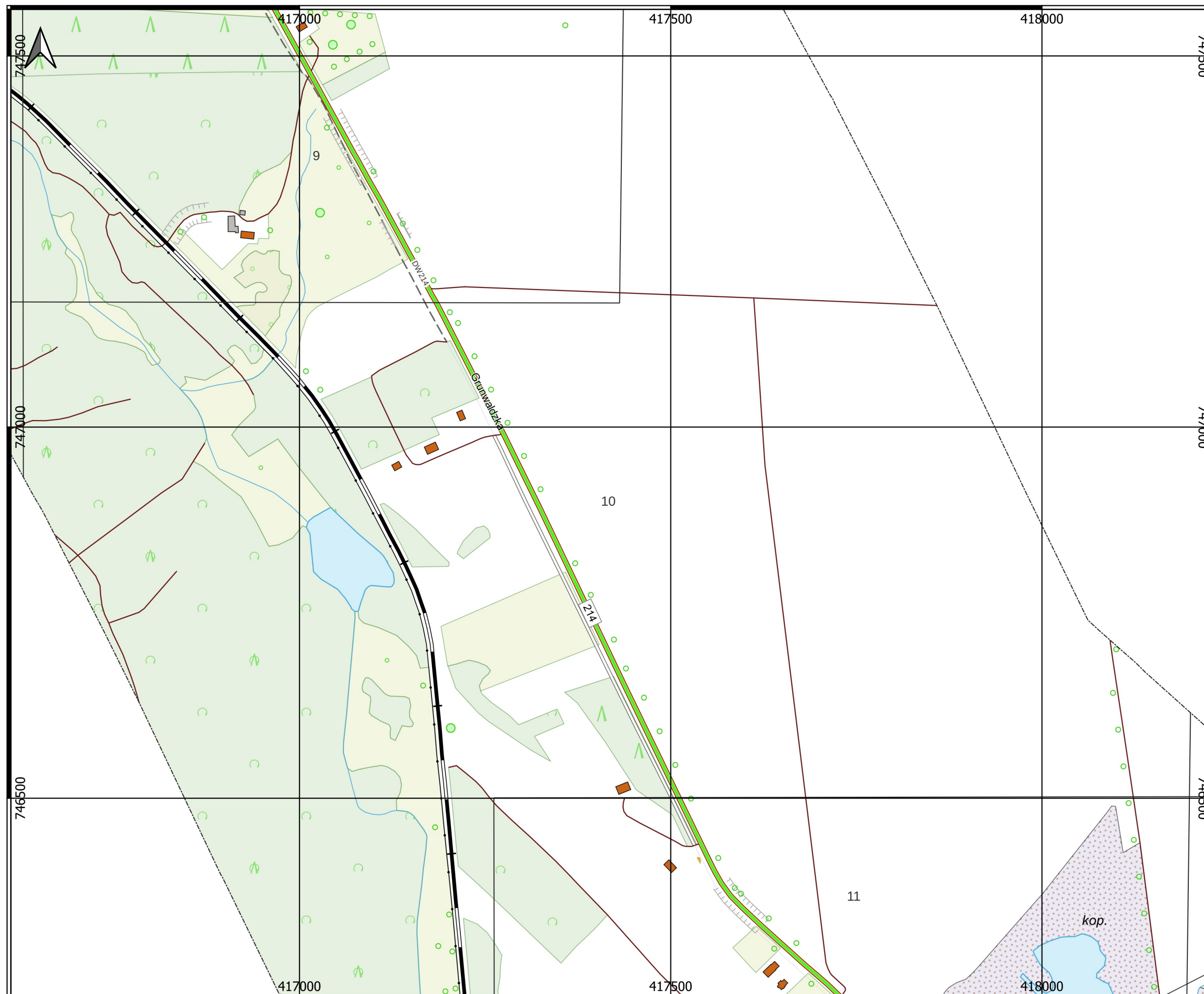
-  Brak przekroczeń
lub przekroczenia
mniejsze niż 1 dB
-  1 - 5 dB
-  5 - 10 dB

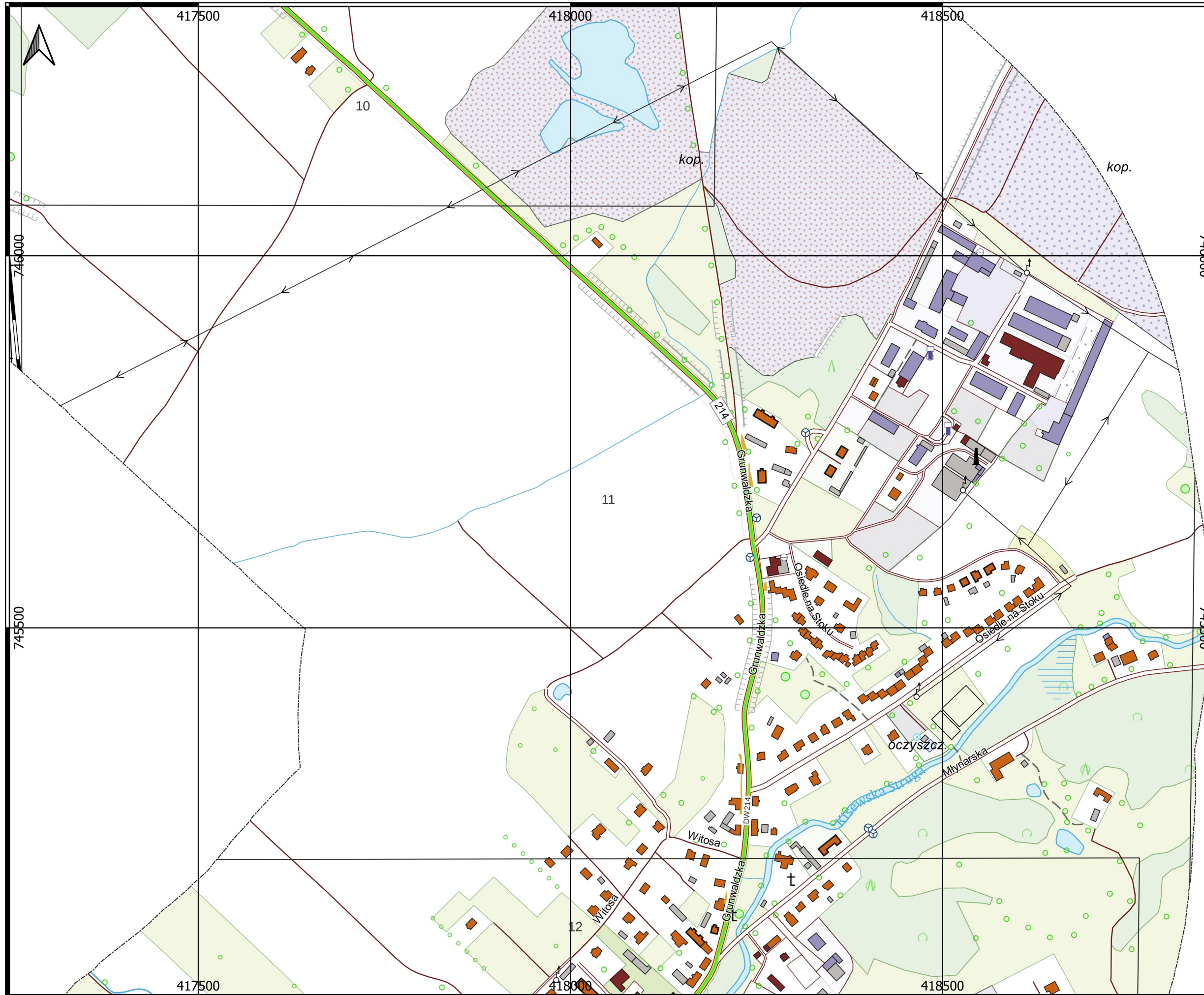
POWIAT LĘBORSKI

DROGA DW214: WICKO /DW214/ -
LĘBORK GR. MIASTA/

SKALA 1:5000

0 100 200 300 m





STRATEGICZNE MAPY HAŁASU
DRÓG WOJEWÓDZKICH
W WOJEWÓDZTWIE POMORSKIM

MAPA TERENÓW ZAGROŻONYCH HAŁASEM
POCHODZĄCYM OD DRÓG WOJEWÓDZKICH
W WOJEWÓDZTWIE POMORSKIM
O NATĘŻENIU RUCHU POW. 3 MLN
POJAZDÓW NA ROK

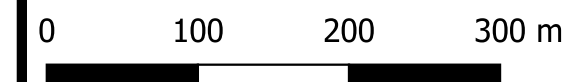
ZAKRES PRZEKROCZEŃ
WSKAŹNIKA LN

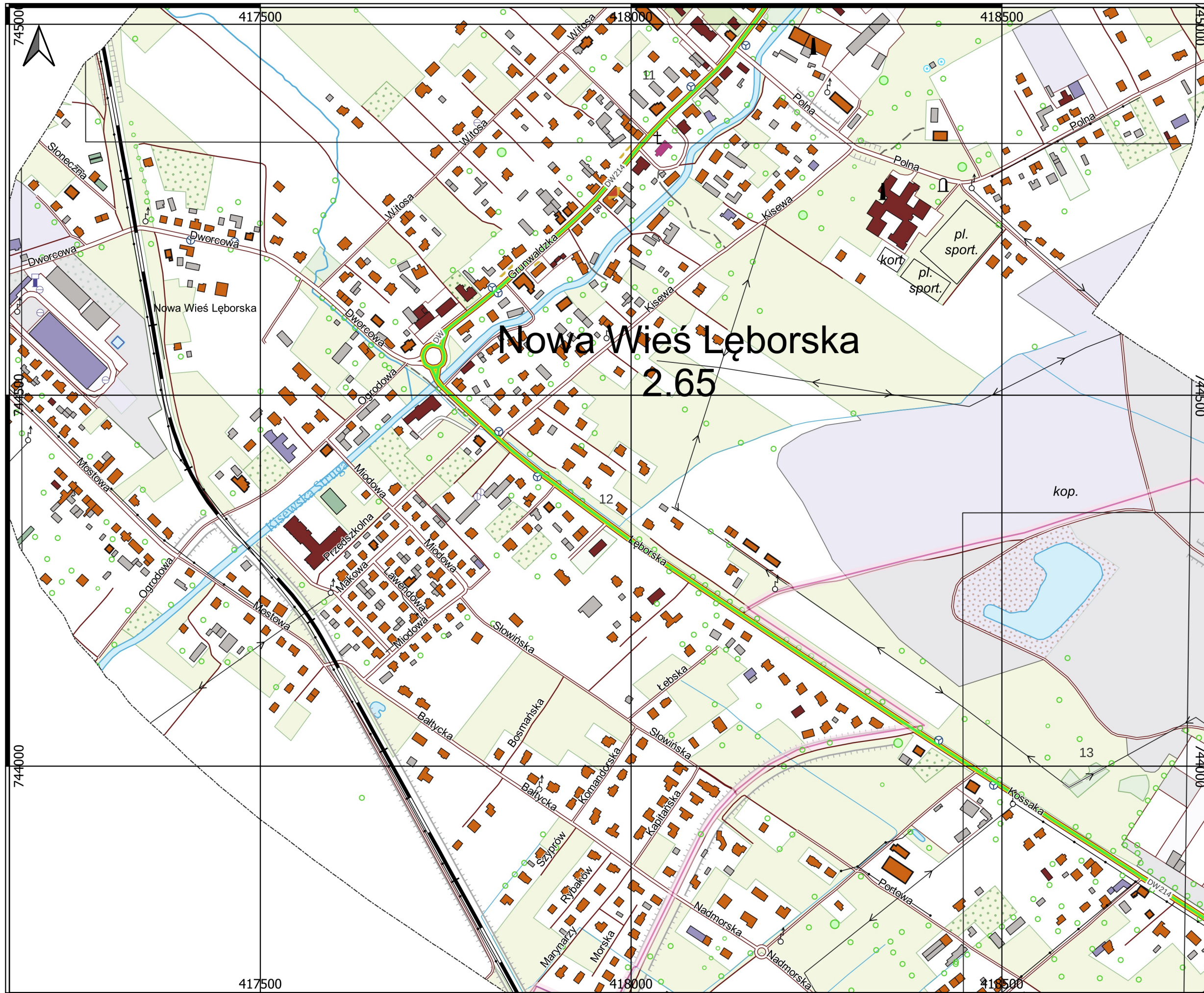
- Brak przekroczeń
lub przekroczenia
mniejsze niż 1 dB
- 1 - 5 dB
- 5 - 10 dB

POWIAT LĘBORSKI

DROGA DW214: WICKO /DW214/ -
LĘBORK GR. MIASTA/

SKALA 1:5000





Nowa Wieś Lęborska

2.65




STRATEGICZNE MAPY HAŁASU
DRÓG WOJEWÓDZKICH
W WOJEWÓDZTWIE POMORSKIM

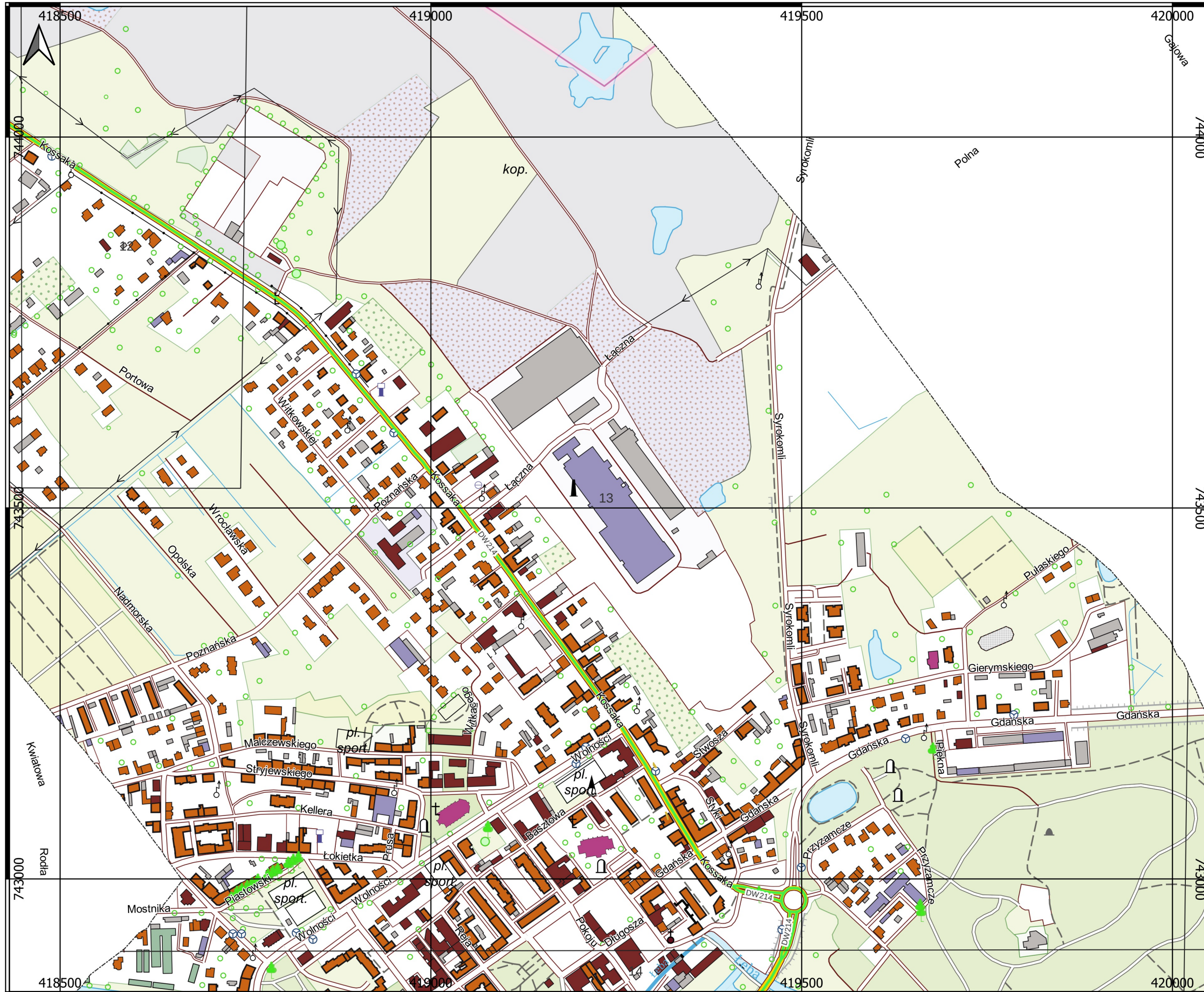
MAPA TERENÓW ZAGROŻONYCH HAŁASEM
POCHODZĄCYM OD DRÓG WOJEWÓDZKICH
W WOJEWÓDZTWIE POMORSKIM
O NATĘŻENIU RUCHU POW. 3 MLN
POJAZDÓW NA ROK

- ZAKRES PRZEKROCZEŃ
WSKAŹNIKA LN
- Brak przekroczeń
lub przekroczenia
mniejsze niż 1 dB
 - 1 - 5 dB
 - 5 - 10 dB

POWIAT LĘBORSKI
DROGA DW214: WICKO /DW214/ -
LĘBORK GR. MIASTA/

SKALA 1:5000





STRATEGICZNE MAPY HAŁASU
DRÓG WOJEWÓDZKICH
W WOJEWÓDZTWIE POMORSKIM

MAPA TERENÓW ZAGROŻONYCH HAŁASEM
POCHODZĄCYM OD DRÓG WOJEWÓDZKICH
W WOJEWÓDZTWIE POMORSKIM
O NATĘŻENIU RUCHU POW. 3 MLN
POJAZDÓW NA ROK

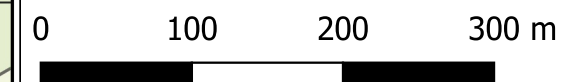
ZAKRES PRZEKROCZEŃ
WSKAŹNIKA LN

- Brak przekroczeń
lub przekroczenia
mniejsze niż 1 dB
- 1 - 5 dB
- 5 - 10 dB

POWIAT LĘBORSKI

DROGA DW214: WICKO /DW214/ -
LĘBORK GR. MIASTA/

SKALA 1:5000








STRATEGICZNE MAPY HAŁASU
DRÓG WOJEWÓDZKICH
W WOJEWÓDZTWIE POMORSKIM

MAPA TERENÓW ZAGROŻONYCH HAŁASEM
POCHODZĄCYM OD DRÓG WOJEWÓDZKICH
W WOJEWÓDZTWIE POMORSKIM
O NATĘŻENIU RUCHU POW. 3 MLN
POJAZDÓW NA ROK

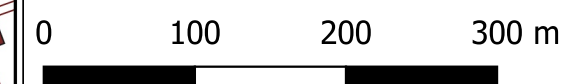
ZAKRES PRZEKROCZEŃ
WSKAŹNIKA LN

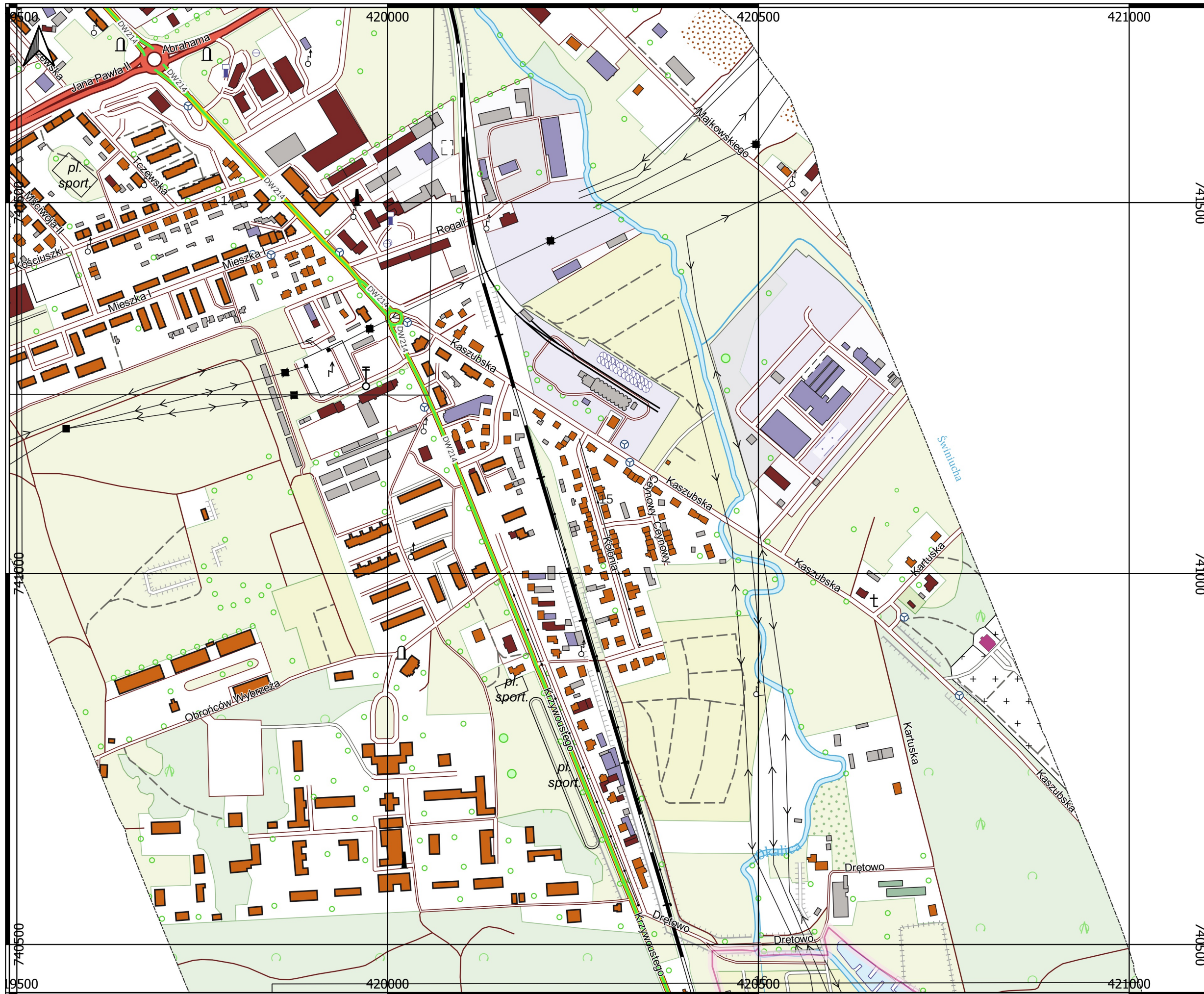
-  Brak przekroczeń
lub przekroczenia
mniejsze niż 1 dB
-  1 - 5 dB
-  5 - 10 dB

POWIAT LĘBORSKI

DROGA DW214: WICKO /DW214/ -
LĘBORK GR. MIASTA/

SKALA 1:5000





STRATEGICZNE MAPY HAŁASU
DRÓG WOJEWÓDZKICH
W WOJEWÓDZTWIE POMORSKIM

MAPA TERENÓW ZAGROŻONYCH HAŁASEM
POCHODZĄCYM OD DRÓG WOJEWÓDZKICH
W WOJEWÓDZTWIE POMORSKIM
O NATĘŻENIU RUCHU POW. 3 MLN
POJAZDÓW NA ROK

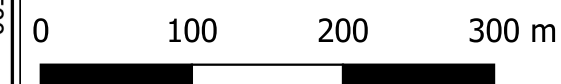
ZAKRES PRZEKROCZEŃ
WSKAŹNIKA LN

- Brak przekroczeń
lub przekroczenia
mniejsze niż 1 dB
- 1 - 5 dB
- 5 - 10 dB

POWIAT LĘBORSKI

DROGA DW214: WICKO /DW214/ -
LĘBORK GR. MIASTA/

SKALA 1:5000





STRATEGICZNE MAPY HAŁASU
DRÓG WOJEWÓDZKICH
W WOJEWÓDZTWIE POMORSKIM

MAPA TERENÓW ZAGROŻONYCH HAŁASEM
POCHODZĄCYM OD DRÓG WOJEWÓDZKICH
W WOJEWÓDZTWIE POMORSKIM
O NATĘŻENIU RUCHU POW. 3 MLN
POJAZDÓW NA ROK

ZAKRES PRZEKROCZEŃ
WSKAŹNIKA LN

- Brak przekroczeń
lub przekroczenia
mniejsze niż 1 dB
- 1 - 5 dB
- 5 - 10 dB

POWIAT LĘBORSKI

DROGA DW214: WICKO /DW214/ -
LĘBORK GR. MIASTA/

SKALA 1:5000

