

STRATEGICZNE MAPY HAŁASU  
DRÓG WOJEWÓDZKICH  
W WOJEWÓDZTWIE POMORSKIM

MAPA TERENÓW ZAGROŻONYCH HAŁASEM  
POCHODZĄCYM OD DRÓG WOJEWÓDZKICH  
W WOJEWÓDZTWIE POMORSKIM  
O NATĘŻENIU RUCHU POW. 3 MLN  
POJAZDÓW NA ROK

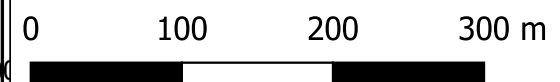
ZAKRES PRZEKROCZEŃ  
WSKAŹNIKA LDWN

- Brak przekroczeń  
lub przekroczenia  
mniejsze niż 1 dB
- 1 - 5 dB
- 5 - 10 dB

POWIAT PUCKI

DROGA DW216: REDA: UL. GDAŃSKA  
(DK6) - WŁADYSŁAWOWO: AL.  
NIEPODLEGŁOŚCI (DW215)/

SKALA 1:5000





STRATEGICZNE MAPY HAŁASU  
DRÓG WOJEWÓDZKICH  
W WOJEWÓDZTWIE POMORSKIM

MAPA TERENÓW ZAGROŻONYCH HAŁASEM  
POCHODZĄCYM OD DRÓG WOJEWÓDZKICH  
W WOJEWÓDZTWIE POMORSKIM  
O NATĘŻENIU RUCHU POW. 3 MLN  
POJAZDÓW NA ROK

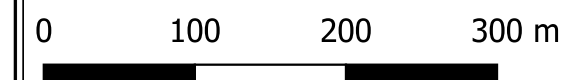
ZAKRES PRZEKROCZEŃ  
WSKAŹNIKA LDWN

- Brak przekroczeń  
lub przekroczenia  
mniejsze niż 1 dB
- 1 - 5 dB
- 5 - 10 dB

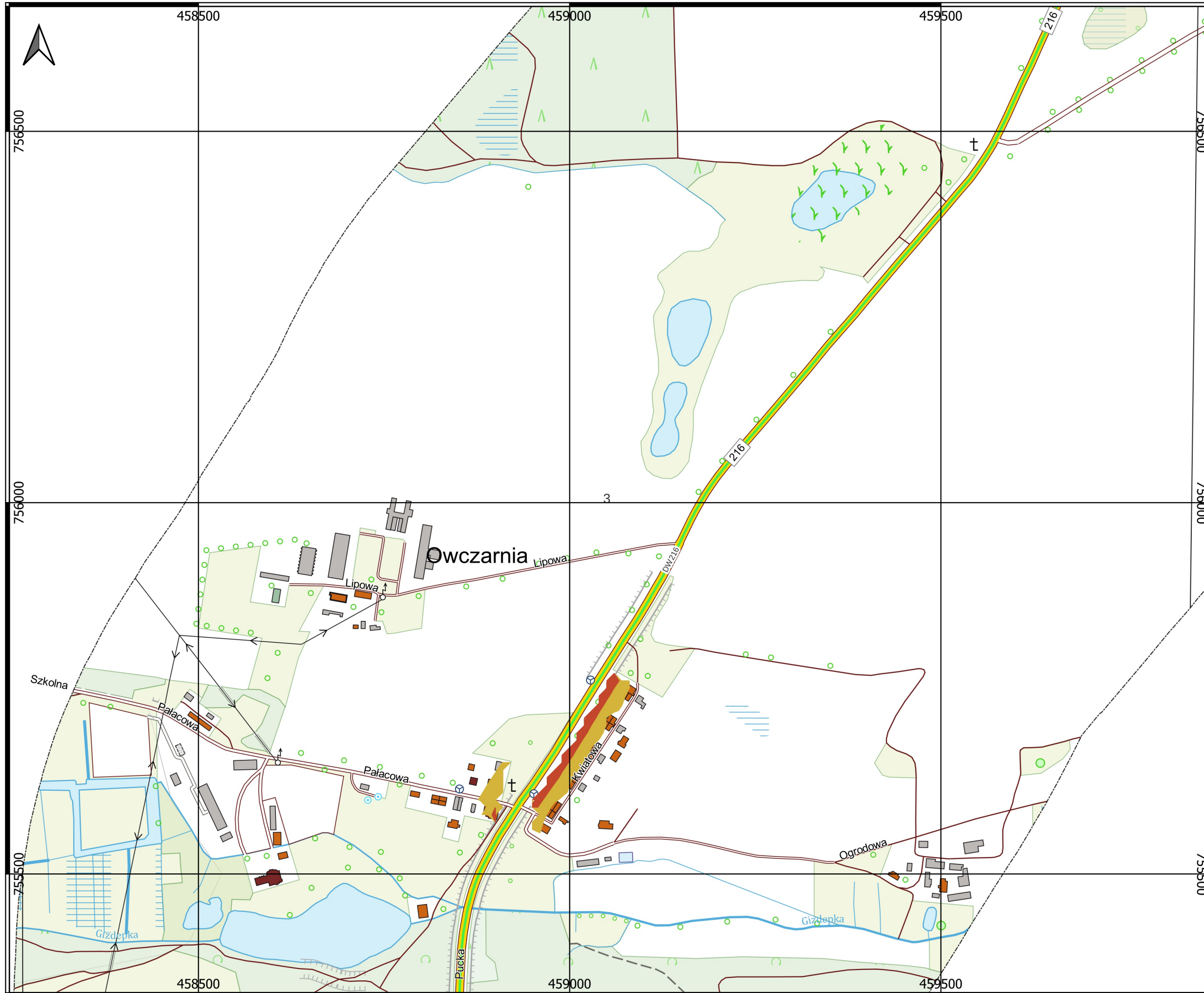
POWIAT PUCKI

DROGA DW216: REDA GRANICA  
MIASTA - WŁADYSŁAWOWO: AL.  
NIEPODLEGŁOŚCI (DW215)/

SKALA 1:5000







STRATEGICZNE MAPY HAŁASU  
DRÓG WOJEWÓDZKICH  
W WOJEWÓDZTWIE POMORSKIM

MAPA TERENÓW ZAGROŻONYCH HAŁASEM  
POCHODZĄCYM OD DRÓG WOJEWÓDZKICH  
W WOJEWÓDZTWIE POMORSKIM  
O NATĘŻENIU RUCHU POW. 3 MLN  
POJAZDÓW NA ROK

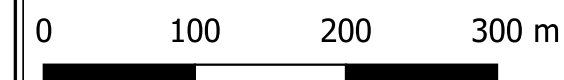
ZAKRES PRZEKROCZEŃ  
WSKAŹNIKA LDWN

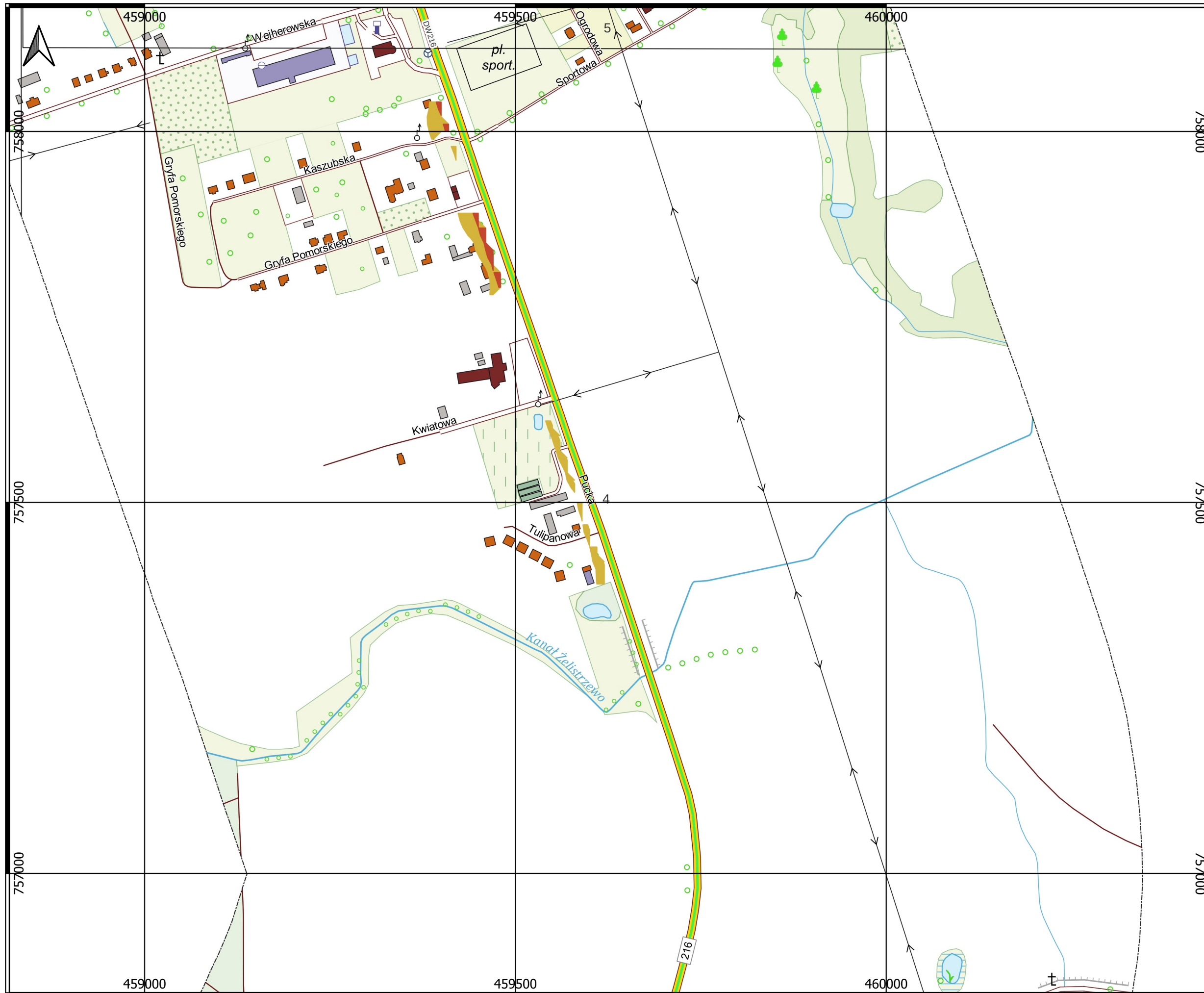
- Brak przekroczeń  
lub przekroczenia  
mniejsze niż 1 dB
- 1 - 5 dB
- 5 - 10 dB

POWIAT PUCKI

DROGA DW216: REDA GRANICA  
MIASTA - WŁADYSŁAWOWO: AL.  
NIEPODLEGŁOŚCI (DW215)/

SKALA 1:5000





STRATEGICZNE MAPY HAŁASU  
DRÓG WOJEWÓDZKICH  
W WOJEWÓDZTWIE POMORSKIM

MAPA TERENÓW ZAGROŻONYCH HAŁASEM  
POCHODZĄCYM OD DRÓG WOJEWÓDZKICH  
W WOJEWÓDZTWIE POMORSKIM  
O NATĘŻENIU RUCHU POW. 3 MLN  
POJAZDÓW NA ROK


ZAKRES PRZEKROCZEŃ  
WSKAŹNIKA LDWN

- Brak przekroczeń  
lub przekroczenia  
mniejsze niż 1 dB
- 1 - 5 dB
- 5 - 10 dB

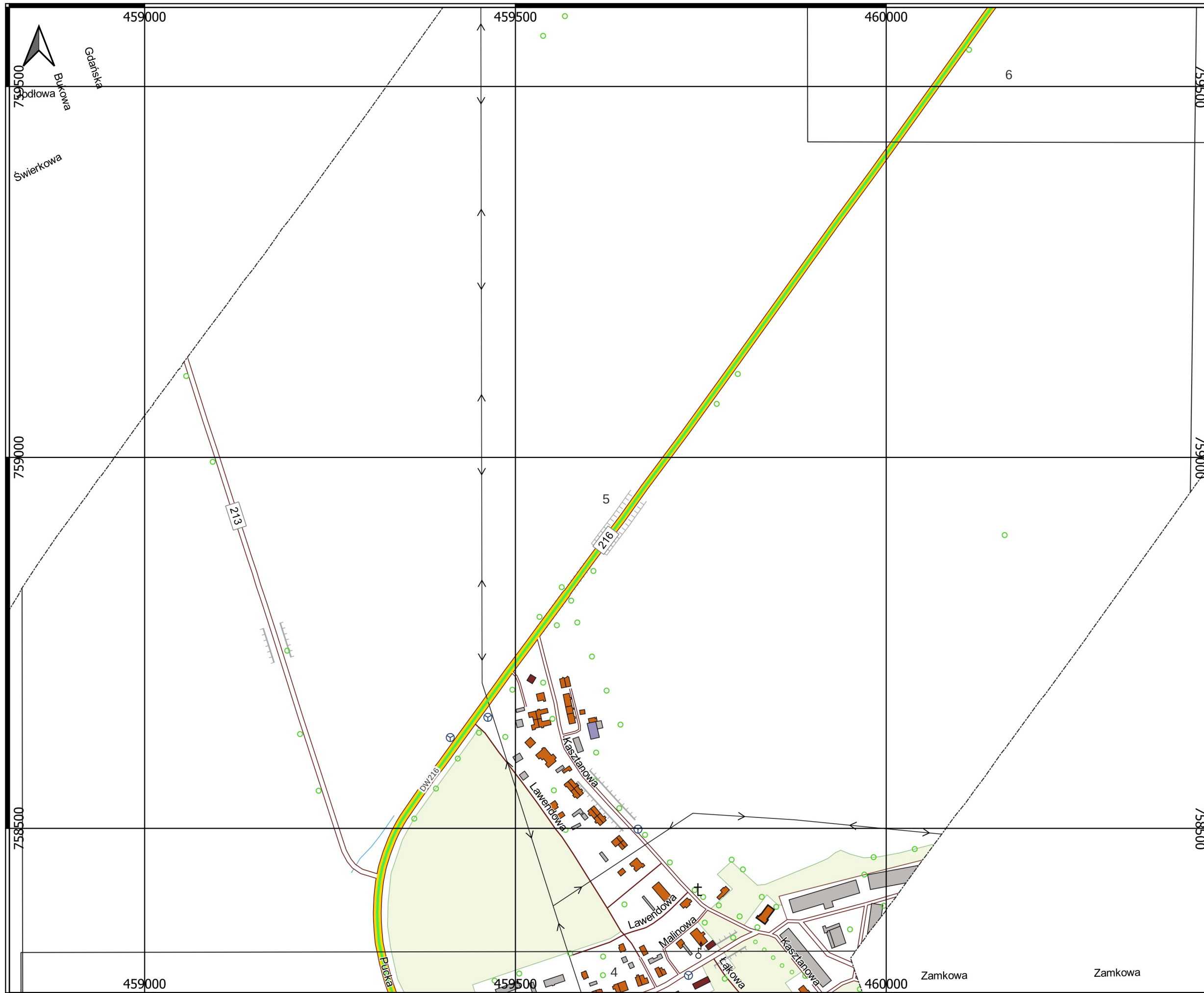
POWIAT PUCKI

DROGA DW216: REDA GRANICA  
MIASTA - WŁADYSŁAWOWO: AL.  
NIEPODLEGŁOŚCI (DW215)/

SKALA 1:5000







STRATEGICZNE MAPY HAŁASU  
DRÓG WOJEWÓDZKICH  
W WOJEWÓDZTWIE POMORSKIM

MAPA TERENÓW ZAGROŻONYCH HAŁASEM  
POCHODZĄCYM OD DRÓG WOJEWÓDZKICH  
W WOJEWÓDZTWIE POMORSKIM  
O NATĘŻENIU RUCHU POW. 3 MLN  
POJAZDÓW NA ROK


ZAKRES PRZEKROCZEŃ  
WSKAŹNIKA LDWN

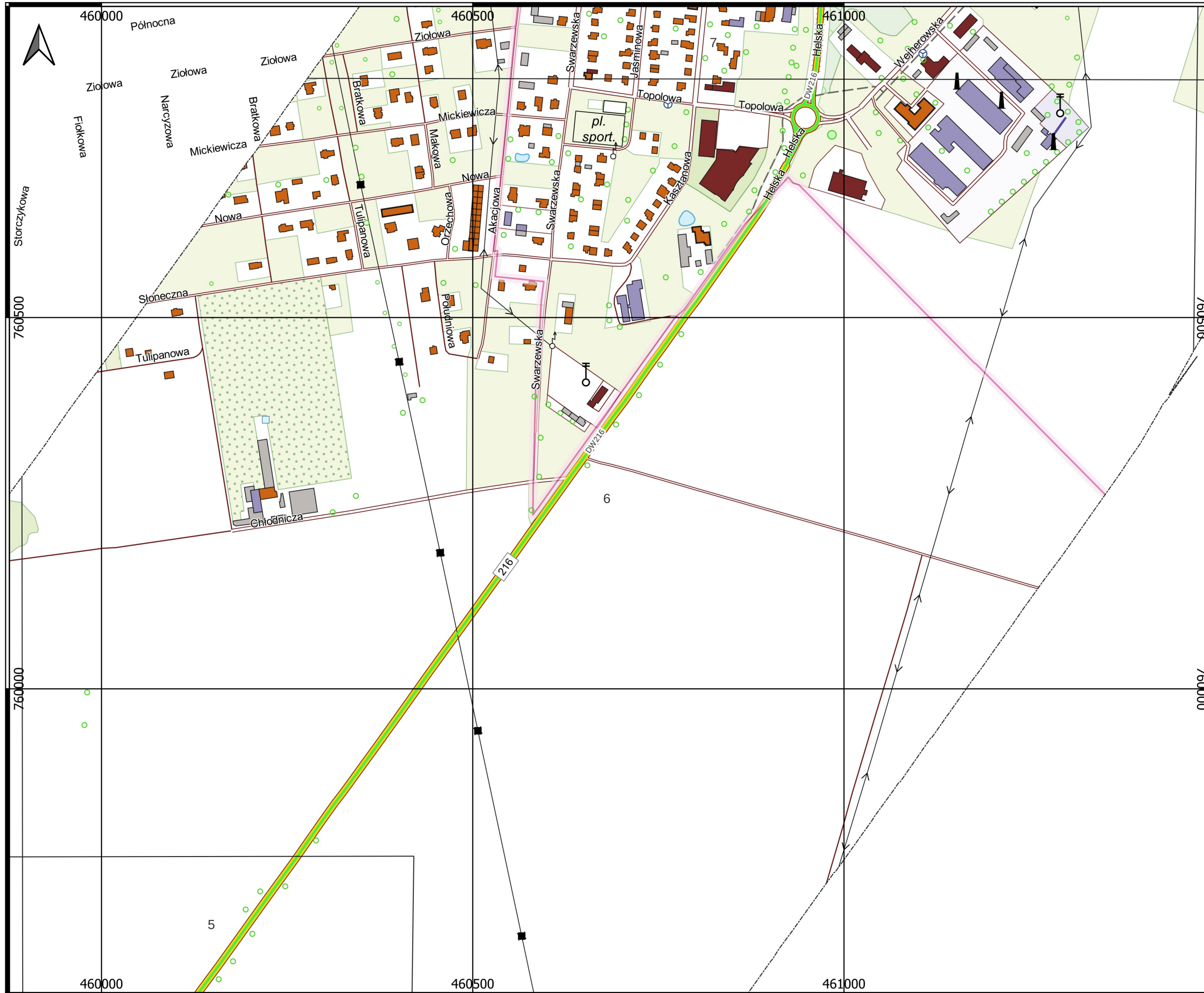
- Brak przekroczeń  
lub przekroczenia  
mniejsze niż 1 dB
- 1 - 5 dB
- 5 - 10 dB

POWIAT PUCKI

DROGA DW216: REDA GRANICA  
MIASTA - WŁADYSŁAWOWO: AL.  
NIEPODLEGŁOŚCI (DW215)/

SKALA 1:5000





STRATEGICZNE MAPY HAŁASU  
DRÓG WOJEWÓDZKICH  
W WOJEWÓDZTWIE POMORSKIM

MAPA TERENÓW ZAGROŻONYCH HAŁASEM  
POCHODZĄCYM OD DRÓG WOJEWÓDZKICH  
W WOJEWÓDZTWIE POMORSKIM  
O NATĘŻENIU RUCHU POW. 3 MLN  
POJAZDÓW NA ROK

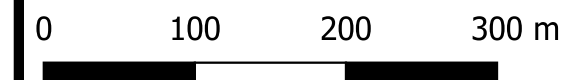
ZAKRES PRZEKROCZEŃ  
WSKAŹNIKA LDWN

- Brak przekroczeń  
lub przekroczenia  
mniejsze niż 1 dB
- 1 - 5 dB
- 5 - 10 dB

POWIAT PUCKI

DROGA DW216: REDA GRANICA  
MIASTA - WŁADYSŁAWOWO: AL.  
NIEPODLEGŁOŚCI (DW215)/

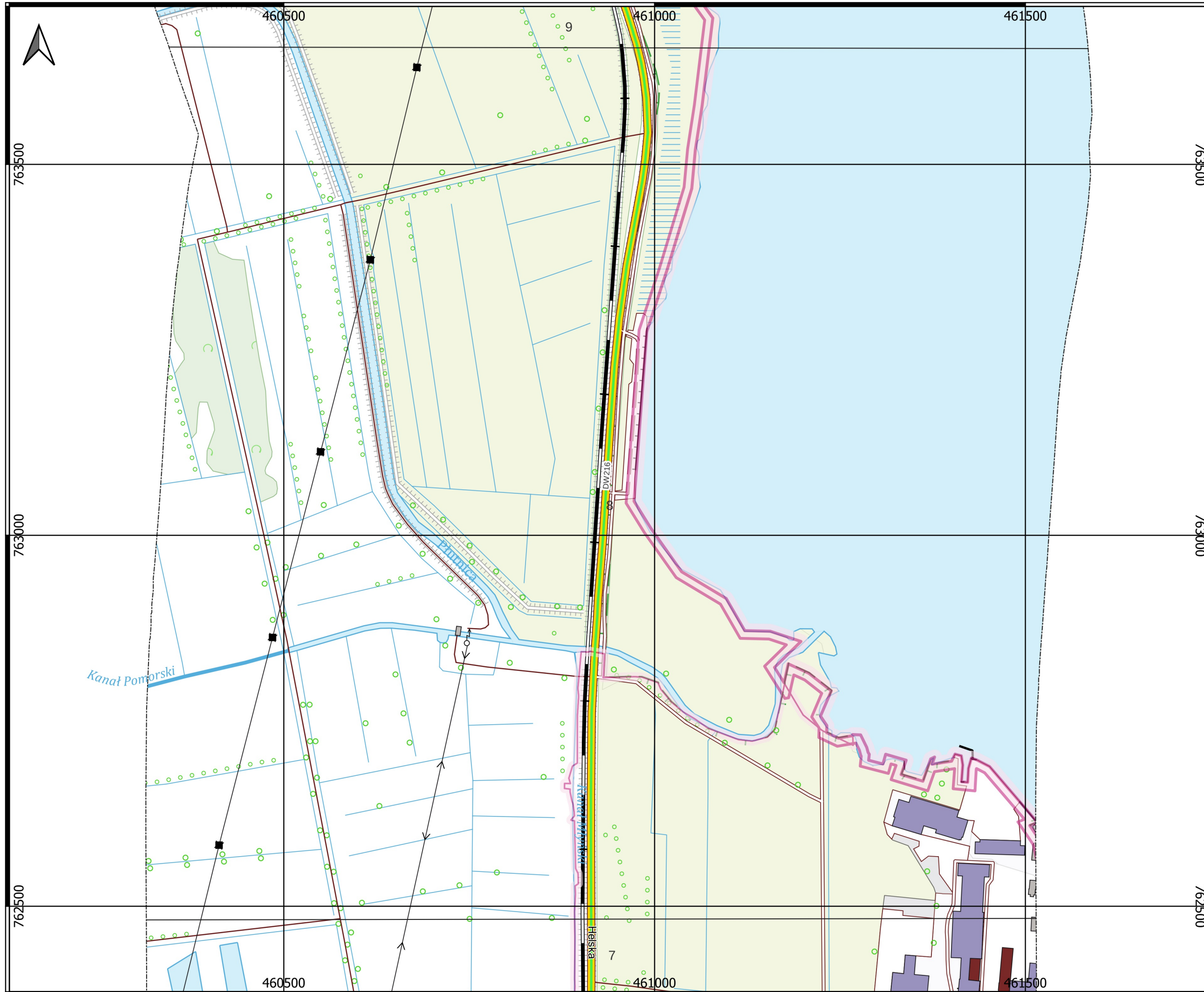
SKALA 1:5000











STRATEGICZNE MAPY HAŁASU  
DRÓG WOJEWÓDZKICH  
W WOJEWÓDZTWIE POMORSKIM

MAPA TERENÓW ZAGROŻONYCH HAŁASEM  
POCHODZĄCYM OD DRÓG WOJEWÓDZKICH  
W WOJEWÓDZTWIE POMORSKIM  
O NATĘŻENIU RUCHU POW. 3 MLN  
POJAZDÓW NA ROK

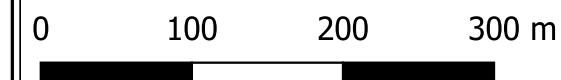
ZAKRES PRZEKROCZEŃ  
WSKAŹNIKA LDWN

- Brak przekroczeń  
lub przekroczenia  
mniejsze niż 1 dB
- 1 - 5 dB
- 5 - 10 dB

POWIAT PUCKI

DROGA DW216: REDA GRANICA  
MIASTA - WŁADYSŁAWOWO: AL.  
NIEPODLEGŁOŚCI (DW215)/

SKALA 1:5000



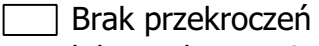
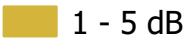
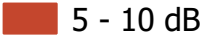




STRATEGICZNE MAPY HAŁASU  
DRÓG WOJEWÓDZKICH  
W WOJEWÓDZTWIE POMORSKIM

MAPA TERENÓW ZAGROŻONYCH HAŁASEM  
POCHODZĄCYM OD DRÓG WOJEWÓDZKICH  
W WOJEWÓDZTWIE POMORSKIM  
O NATĘŻENIU RUCHU POW. 3 MLN  
POJAZDÓW NA ROK

ZAKRES PRZEKROCZEŃ  
WSKAŹNIKA LDWN

-  Brak przekroczeń  
lub przekroczenia  
mniejsze niż 1 dB
-  1 - 5 dB
-  5 - 10 dB

POWIAT PUCKI

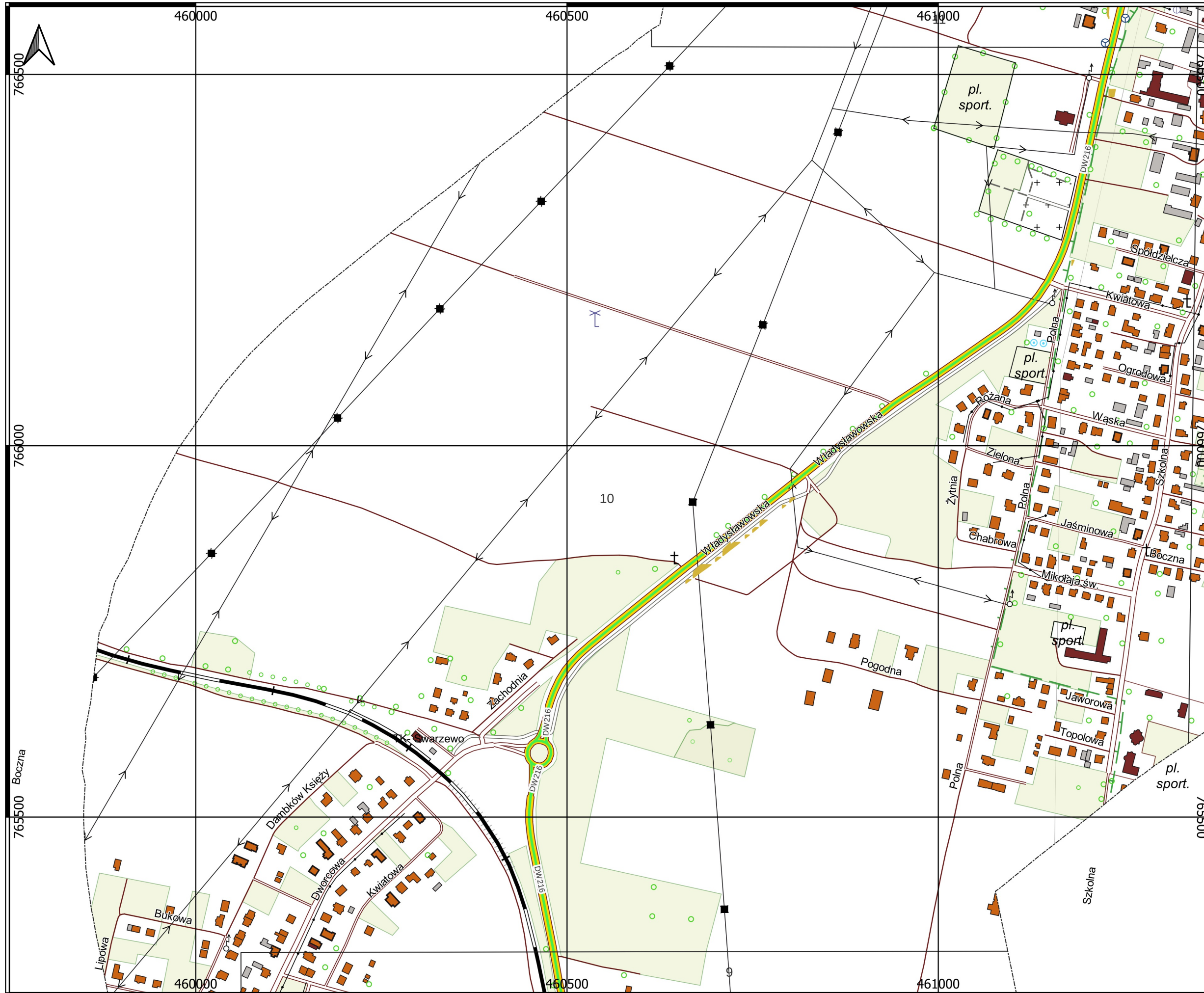
DROGA DW216: REDA GRANICA  
MIASTA - WŁADYSŁAWOWO: AL.  
NIEPODLEGŁOŚCI (DW215)/

SKALA 1:5000

0 100 200 300 m







STRATEGICZNE MAPY HAŁASU  
DRÓG WOJEWÓDZKICH  
W WOJEWÓDZTWIE POMORSKIM

MAPA TERENÓW ZAGROŻONYCH HAŁASEM  
POCHODZĄCYM OD DRÓG WOJEWÓDZKICH  
W WOJEWÓDZTWIE POMORSKIM  
O NATĘŻENIU RUCHU POW. 3 MLN  
POJAZDÓW NA ROK

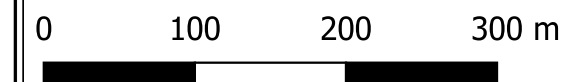
ZAKRES PRZEKROCZEŃ  
WSKAŹNIKA LDWN

- Brak przekroczeń  
lub przekroczenia  
mniejsze niż 1 dB
- 1 - 5 dB
- 5 - 10 dB

POWIAT PUCKI

DROGA DW216: REDA GRANICA  
MIASTA - WŁADYSŁAWOWO: AL.  
NIEPODLEGŁOŚCI (DW215)/

SKALA 1:5000







STRATEGICZNE MAPY HAŁASU  
DRÓG WOJEWÓDZKICH  
W WOJEWÓDZTWIE POMORSKIM

MAPA TERENÓW ZAGROŻONYCH HAŁASEM  
POCHODZĄCYM OD DRÓG WOJEWÓDZKICH  
W WOJEWÓDZTWIE POMORSKIM  
O NATĘŻENIU RUCHU POW. 3 MLN  
POJAZDÓW NA ROK


ZAKRES PRZEKROCZEŃ  
WSKAŹNIKA LDWN

- Brak przekroczeń  
lub przekroczenia  
mniejsze niż 1 dB
- 1 - 5 dB
- 5 - 10 dB

POWIAT PUCKI

DROGA DW216: REDA GRANICA  
MIASTA - WŁADYSŁAWOWO: AL.  
NIEPODLEGŁOŚCI (DW215)/

SKALA 1:5000







STRATEGICZNE MAPY HAŁASU  
DRÓG WOJEWÓDZKICH  
W WOJEWÓDZTWIE POMORSKIM

MAPA TERENÓW ZAGROŻONYCH HAŁASEM  
POCHODZĄCYM OD DRÓG WOJEWÓDZKICH  
W WOJEWÓDZTWIE POMORSKIM  
O NATĘŻENIU RUCHU POW. 3 MLN  
POJAZDÓW NA ROK


ZAKRES PRZEKROCZEŃ  
WSKAŹNIKA LDWN

- Brak przekroczeń  
lub przekroczenia  
mniejsze niż 1 dB
- 1 - 5 dB
- 5 - 10 dB

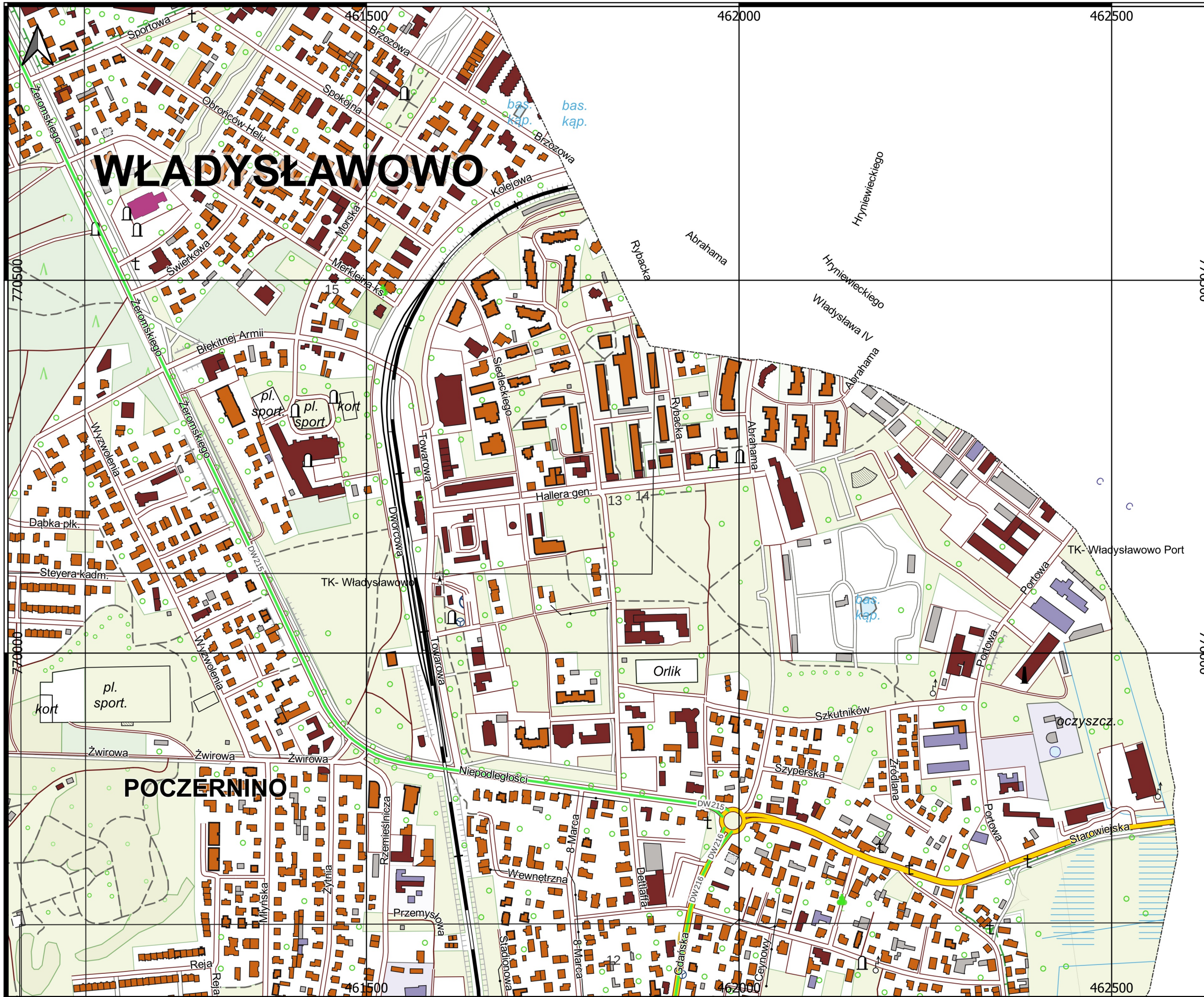
POWIAT PUCKI

DROGA DW216: REDA GRANICA  
MIASTA - WŁADYSŁAWOWO: AL.  
NIEPODLEGŁOŚCI (DW215)/

SKALA 1:5000







STRATEGICZNE MAPY HAŁASU  
DRÓG WOJEWÓDZKICH  
W WOJEWÓDZTWIE POMORSKIM

MAPA TERENÓW ZAGROŻONYCH HAŁASEM  
POCHODZĄCYM OD DRÓG WOJEWÓDZKICH  
W WOJEWÓDZTWIE POMORSKIM  
O NATĘŻENIU RUCHU POW. 3 MLN  
POJAZDÓW NA ROK


ZAKRES PRZEKROCZEŃ  
WSKAŹNIKA LDWN

- Brak przekroczeń  
lub przekroczenia  
mniejsze niż 1 dB
- 1 - 5 dB
- 5 - 10 dB

POWIAT PUCKI

DROGA DW216: REDA: UL. GDAŃSKA  
(DK6) - WŁADYSŁAWOWO: AL.  
NIEPODLEGŁOŚCI (DW215)/

SKALA 1:5000







STRATEGICZNE MAPY HAŁASU  
DRÓG WOJEWÓDZKICH  
W WOJEWÓDZTWIE POMORSKIM

MAPA TERENÓW ZAGROŻONYCH HAŁASEM  
POCHODZĄCYM OD DRÓG WOJEWÓDZKICH  
W WOJEWÓDZTWIE POMORSKIM  
O NATĘŻENIU RUCHU POW. 3 MLN  
POJAZDÓW NA ROK

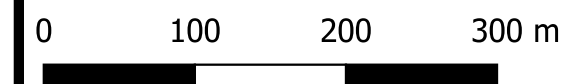
ZAKRES PRZEKROCZEŃ  
WSKAŹNIKA LDWN

- Brak przekroczeń  
lub przekroczenia  
mniejsze niż 1 dB
- 1 - 5 dB
- 5 - 10 dB

POWIAT PUCKI

DROGA DW215: WŁADYSŁAWOWO  
/PRZEJŚCIE: UL. GDAŃSKA (DW216) -  
GR. MIASTA/

SKALA 1:5000



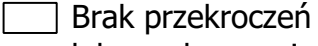
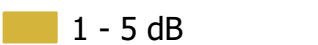





STRATEGICZNE MAPY HAŁASU  
DRÓG WOJEWÓDZKICH  
W WOJEWÓDZTWIE POMORSKIM

MAPA TERENÓW ZAGROŻONYCH HAŁASEM  
POCHODZĄCYM OD DRÓG WOJEWÓDZKICH  
W WOJEWÓDZTWIE POMORSKIM  
O NATĘŻENIU RUCHU POW. 3 MLN  
POJAZDÓW NA ROK

ZAKRES PRZEKROCZEŃ  
WSKAŹNIKA LDWN

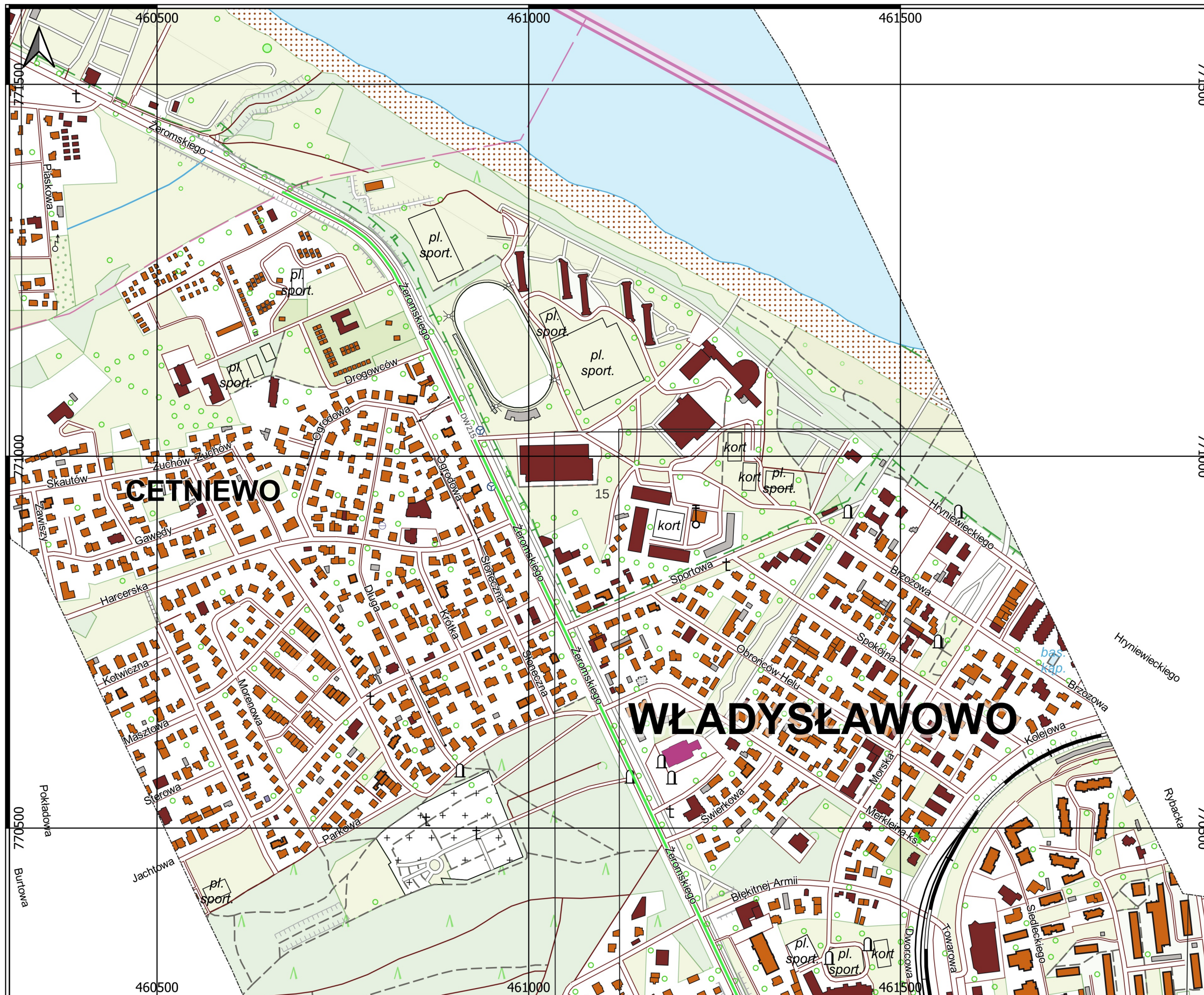
-  Brak przekroczeń  
lub przekroczenia  
mniejsze niż 1 dB
-  1 - 5 dB
-  5 - 10 dB

POWIAT PUCKI

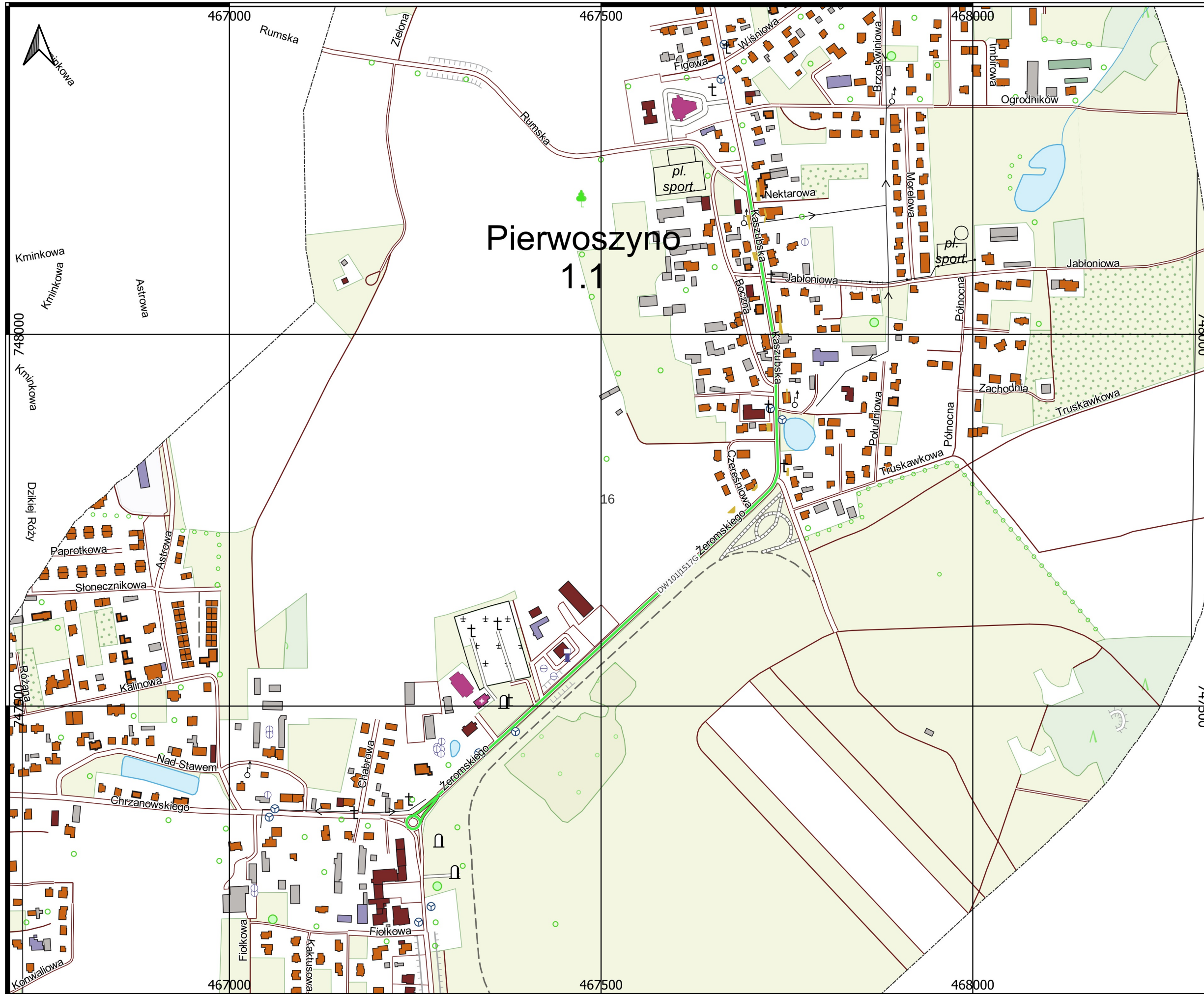
DROGA DW215: WŁADYSŁAWOWO  
/PRZEJŚCIE: UL. GDAŃSKA (DW216) -  
GR. MIASTA/

SKALA 1:5000

0 100 200 300 m







STRATEGICZNE MAPY HAŁASU  
DRÓG WOJEWÓDZKICH  
W WOJEWÓDZTWIE POMORSKIM

MAPA TERENÓW ZAGROŻONYCH HAŁASEM  
POCHODZĄCYM OD DRÓG WOJEWÓDZKICH  
W WOJEWÓDZTWIE POMORSKIM  
O NATĘŻENIU RUCHU POW. 3 MLN  
POJAZDÓW NA ROK

ZAKRES PRZEKROCZEŃ  
WSKAŹNIKA LDWN

- Brak przekroczeń  
lub przekroczenia  
mniejsze niż 1 dB
- 1 - 5 dB
- 5 - 10 dB

POWIAT PUCKI

DROGA DW101: PIERWOSZYŃNO  
/DW100/ - KOSAKOWO

SKALA 1:5000

