



STRATEGICZNE MAPY HAŁASU  
DRÓG WOJEWÓDZKICH  
W WOJEWÓDZTWIE POMORSKIM

MAPA TERENÓW ZAGROŻONYCH HAŁASEM  
POCHODZĄCYM OD DRÓG WOJEWÓDZKICH  
W WOJEWÓDZTWIE POMORSKIM  
O NATĘŻENIU RUCHU POW. 3 MLN  
POJAZDÓW NA ROK


ZAKRES PRZEKROCZEŃ  
WSKAŹNIKA LN

- Brak przekroczeń  
lub przekroczenia  
mniejsze niż 1 dB
- 1 - 5 dB
- 5 - 10 dB

POWIAT SŁUPSKI

DROGA DW210: SŁUPSK /GR. MIASTA/  
- DĘBNICA KASZUBSKA

SKALA 1:5000





STRATEGICZNE MAPY HAŁASEM  
DRÓG WOJEWÓDZKICH  
W WOJEWÓDZTWIE POMORSKIM

MAPA TERENÓW ZAGROŻONYCH HAŁASEM  
POCHODZĄCYM OD DRÓG WOJEWÓDZKICH  
W WOJEWÓDZTWIE POMORSKIM  
O NATĘŻENIU RUCHU POW. 3 MLN  
POJAZDÓW NA ROK


ZAKRES PRZEKROCZEŃ  
WSKAŹNIKA LN

- Brak przekroczeń  
lub przekroczenia  
mniejsze niż 1 dB
- 1 - 5 dB
- 5 - 10 dB

POWIAT SŁUPSKI

DROGA DW210: SŁUPSK /GR. MIASTA/  
- DĘBNICA KASZUBSKA

SKALA 1:5000


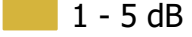
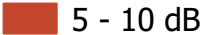




STRATEGICZNE MAPY HAŁASU  
DRÓG WOJEWÓDZKICH  
W WOJEWÓDZTWIE POMORSKIM

MAPA TERENÓW ZAGROŻONYCH HAŁASEM  
POCHODZĄCYM OD DRÓG WOJEWÓDZKICH  
W WOJEWÓDZTWIE POMORSKIM  
O NATĘŻENIU RUCHU POW. 3 MLN  
POJAZDÓW NA ROK

ZAKRES PRZEKROCZEŃ  
WSKAŹNIKA LN

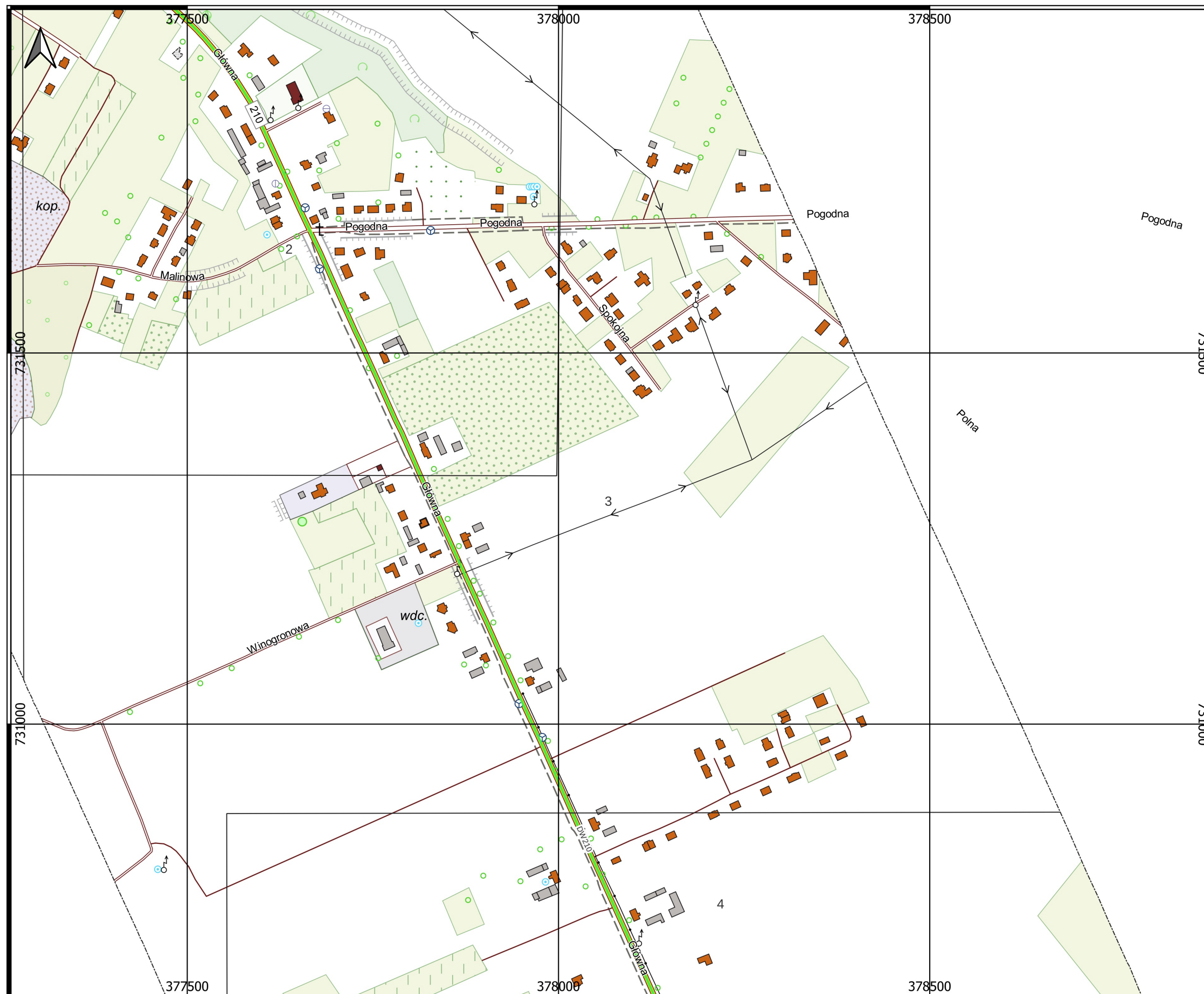
-  Brak przekroczeń  
lub przekroczenia  
mniejsze niż 1 dB
-  1 - 5 dB
-  5 - 10 dB

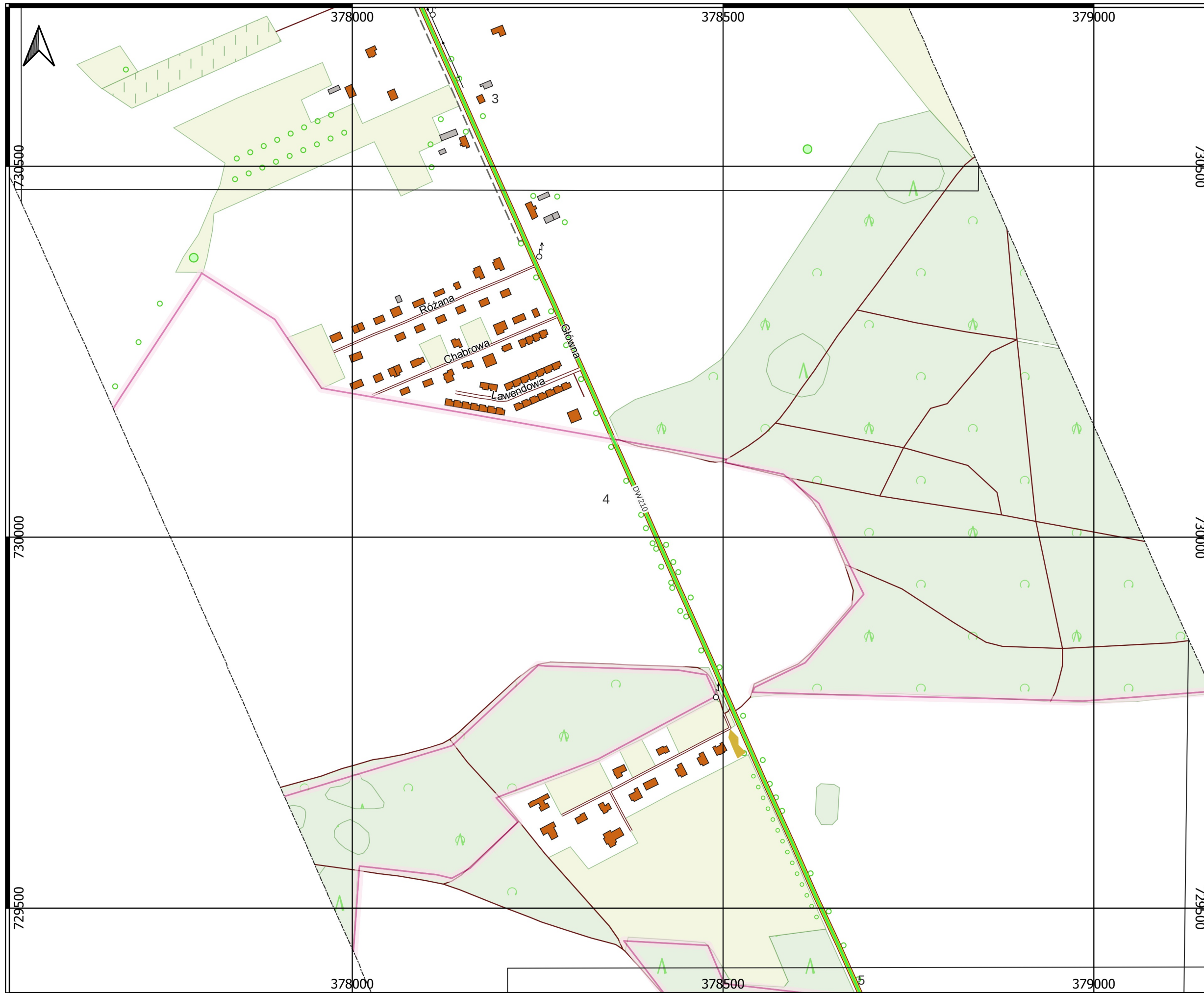
POWIAT SŁUPSKI

DROGA DW210: SŁUPSK /GR. MIASTA/  
- DĘBNICA KASZUBSKA

SKALA 1:5000

0 100 200 300 m





STRATEGICZNE MAPY HAŁASU  
DRÓG WOJEWÓDZKICH  
W WOJEWÓDZTWIE POMORSKIM

MAPA TERENÓW ZAGROŻONYCH HAŁASEM  
POCHODZĄCYM OD DRÓG WOJEWÓDZKICH  
W WOJEWÓDZTWIE POMORSKIM  
O NATĘŻENIU RUCHU POW. 3 MLN  
POJAZDÓW NA ROK

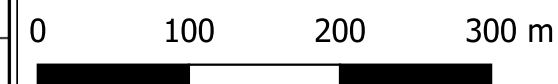
ZAKRES PRZEKROCZEŃ  
WSKAŹNIKA LN

- Brak przekroczeń  
lub przekroczenia  
mniejsze niż 1 dB
- 1 - 5 dB
- 5 - 10 dB

POWIAT SŁUPSKI

DROGA DW210: SŁUPSK /GR. MIASTA/  
- DĘBNICA KASZUBSKA

SKALA 1:5000








STRATEGICZNE MAPY HAŁASU  
DRÓG WOJEWÓDZKICH  
W WOJEWÓDZTWIE POMORSKIM

MAPA TERENÓW ZAGROŻONYCH HAŁASEM  
POCHODZĄCYM OD DRÓG WOJEWÓDZKICH  
W WOJEWÓDZTWIE POMORSKIM  
O NATĘŻENIU RUCHU POW. 3 MLN  
POJAZDÓW NA ROK

ZAKRES PRZEKROCZEŃ  
WSKAŹNIKA LN

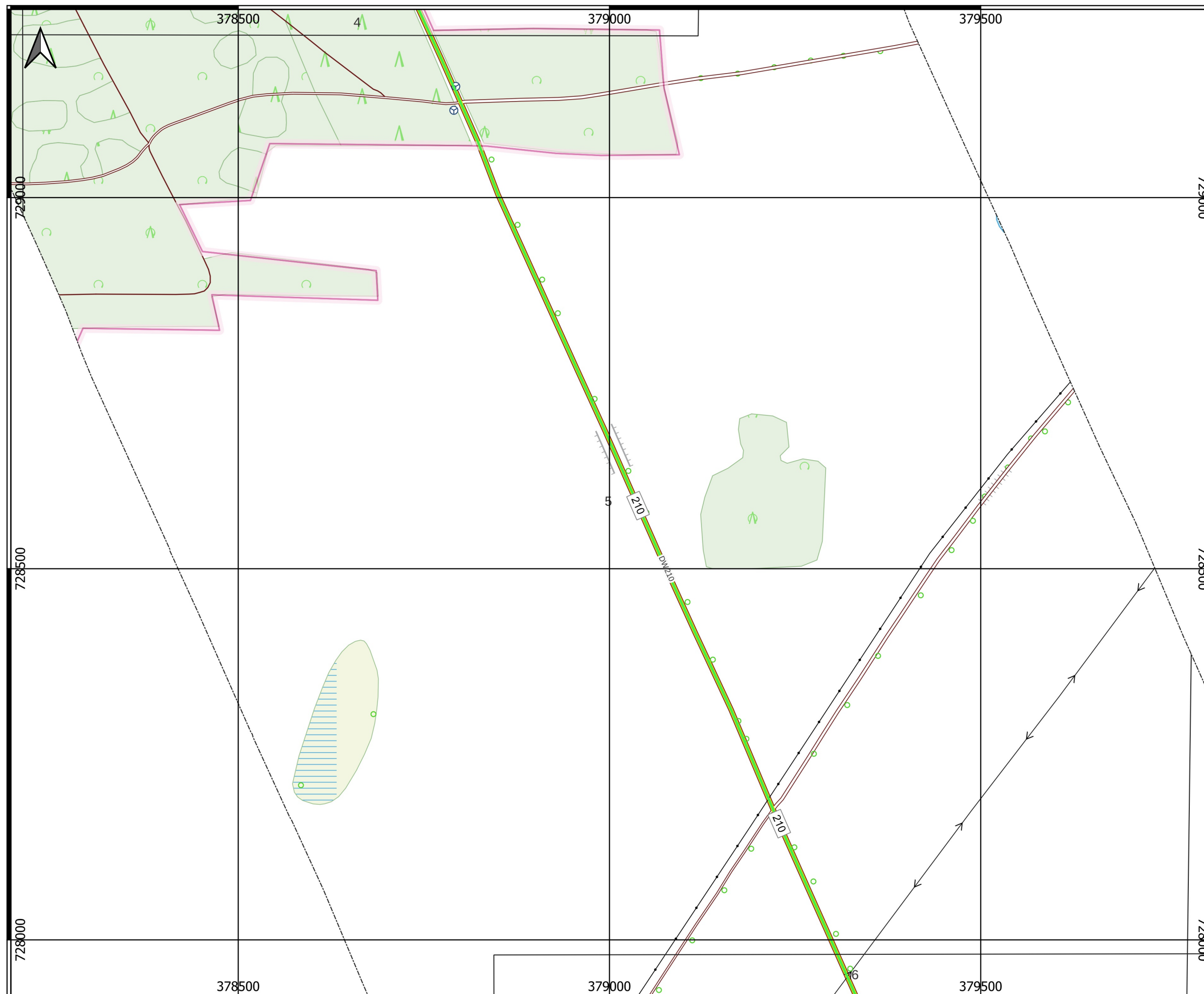
-  Brak przekroczeń  
lub przekroczenia  
mniejsze niż 1 dB
-  1 - 5 dB
-  5 - 10 dB

POWIAT SŁUPSKI

DROGA DW210: SŁUPSK /GR. MIASTA/  
- DĘBNICA KASZUBSKA

SKALA 1:5000

0 100 200 300 m








STRATEGICZNE MAPY HAŁASU  
DRÓG WOJEWÓDZKICH  
W WOJEWÓDZTWIE POMORSKIM

MAPA TERENÓW ZAGROŻONYCH HAŁASEM  
POCHODZĄCYM OD DRÓG WOJEWÓDZKICH  
W WOJEWÓDZTWIE POMORSKIM  
O NATĘŻENIU RUCHU POW. 3 MLN  
POJAZDÓW NA ROK

ZAKRES PRZEKROCZEŃ  
WSKAŹNIKA LN

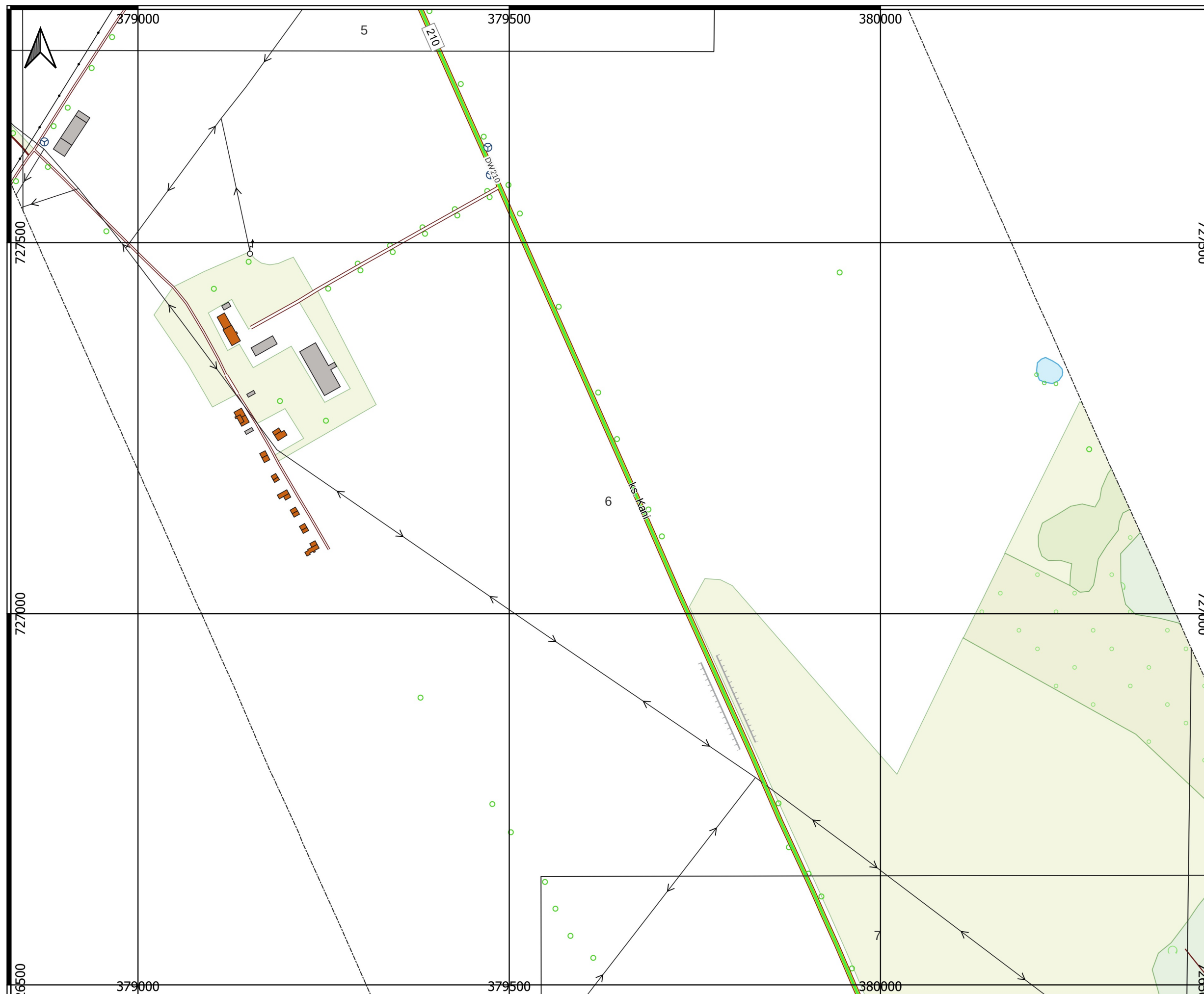
-  Brak przekroczeń  
lub przekroczenia  
mniejsze niż 1 dB
-  1 - 5 dB
-  5 - 10 dB

POWIAT SŁUPSKI

DROGA DW210: SŁUPSK /GR. MIASTA/  
- DĘBNICA KASZUBSKA

SKALA 1:5000

0 100 200 300 m





STRATEGICZNE MAPY HAŁASU  
DRÓG WOJEWÓDZKICH  
W WOJEWÓDZTWIE POMORSKIM

MAPA TERENÓW ZAGROŻONYCH HAŁASEM  
POCHODZĄCYM OD DRÓG WOJEWÓDZKICH  
W WOJEWÓDZTWIE POMORSKIM  
O NATĘŻENIU RUCHU POW. 3 MLN  
POJAZDÓW NA ROK

ZAKRES PRZEKROCZEŃ  
WSKAŹNIKA LN

- Brak przekroczeń  
lub przekroczenia  
mniejsze niż 1 dB
- 1 - 5 dB
- 5 - 10 dB

POWIAT SŁUPSKI

DROGA DW210: SŁUPSK /GR. MIASTA/  
- DĘBNICA KASZUBSKA

SKALA 1:5000

