

STRATEGICZNE MAPY HAŁASU  
DRÓG WOJEWÓDZKICH  
W WOJEWÓDZTWIE POMORSKIM

MAPA TERENÓW ZAGROŻONYCH HAŁASEM  
POCHODZĄCYM OD DRÓG WOJEWÓDZKICH  
W WOJEWÓDZTWIE POMORSKIM  
O NATĘŻENIU RUCHU POW. 3 MLN  
POJAZDÓW NA ROK

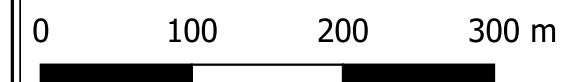
ZAKRES PRZEKROCZEŃ  
WSKAŹNIKA LN

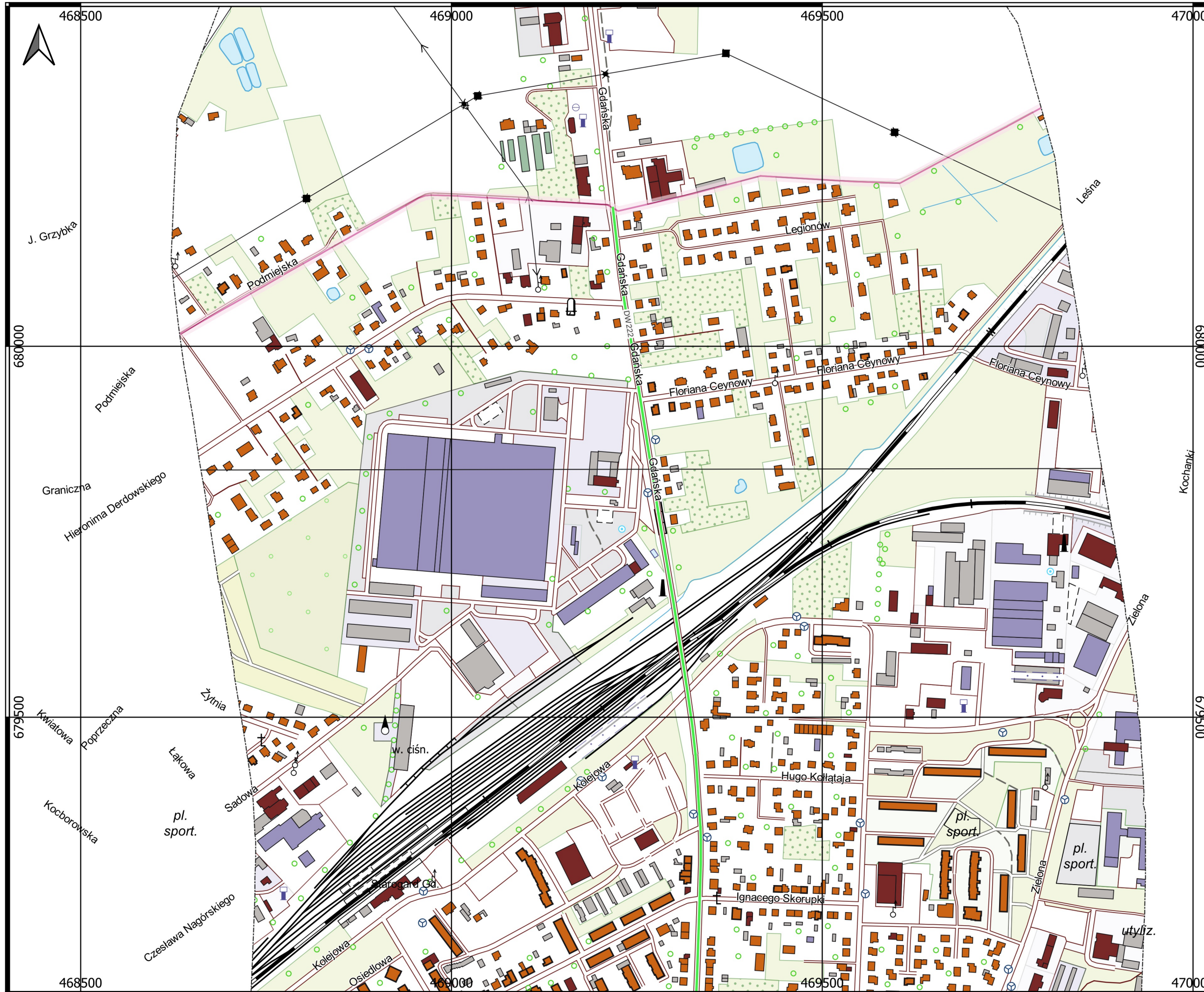
- Brak przekroczeń  
lub przekroczenia  
mniejsze niż 1 dB
- 1 - 5 dB
- 5 - 10 dB

POWIAT STAROGARDZKI

DROGA DW222: GRANICA POWIATU -  
GODZISZEWO /DW224/

SKALA 1:5000





STRATEGICZNE MAPY HAŁASU  
DRÓG WOJEWÓDZKICH  
W WOJEWÓDZTWIE POMORSKIM

MAPA TERENÓW ZAGROŻONYCH HAŁASEM  
POCHODZĄCYM OD DRÓG WOJEWÓDZKICH  
W WOJEWÓDZTWIE POMORSKIM  
O NATĘŻENIU RUCHU POW. 3 MLN  
POJAZDÓW NA ROK

ZAKRES PRZEKROCZEŃ  
WSKAŹNIKA LN


- Brak przekroczeń  
lub przekroczenia  
mniejsze niż 1 dB
- 1 - 5 dB
- 5 - 10 dB

POWIAT STAROGARDZKI

DROGA DW22: STAROGARD GD.  
/PRZEJŚCIE 1: GR. MIASTA - UL.  
MICKIEWICZA (DK22)/

SKALA 1:5000

0 100 200 300 m





# STAROGARD GDAŃSKI



STRATEGICZNE MAPY HAŁASU  
DRÓG WOJEWÓDZKICH  
W WOJEWÓDZTWIE POMORSKIM

MAPA TERENÓW ZAGROŻONYCH HAŁASEM  
POCHODZĄCYM OD DRÓG WOJEWÓDZKICH  
W WOJEWÓDZTWIE POMORSKIM  
O NATĘŻENIU RUCHU POW. 3 MLN  
POJAZDÓW NA ROK


ZAKRES PRZEKROCZEŃ  
WSKAŹNIKA LN

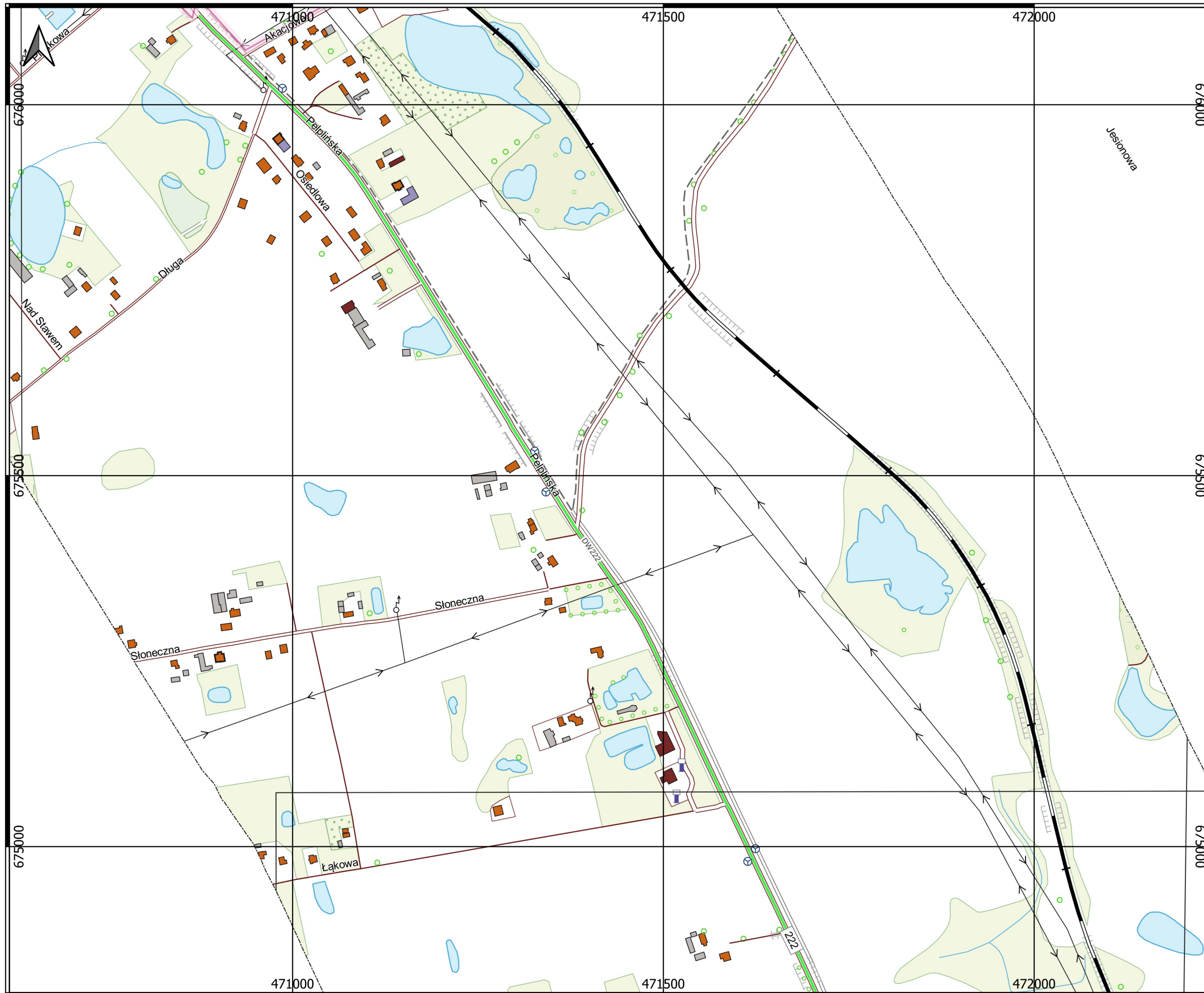
- Brak przekroczeń  
lub przekroczenia  
mniejsze niż 1 dB
- 1 - 5 dB
- 5 - 10 dB

POWIAT STAROGARDZKI

DROGA DW222: STAROGARD GD. /GR.  
MIASTA/ - JABŁOWO /DW229/

SKALA 1:5000





STRATEGICZNE MAPY HAŁASU  
DRÓG WOJEWÓDZKICH  
W WOJEWÓDZTWIE POMORSKIM

MAPA TERENÓW ZAGROŻONYCH HAŁASEM  
POCHODZĄCYM OD DRÓG WOJEWÓDZKICH  
W WOJEWÓDZTWIE POMORSKIM  
O NATĘŻENIU RUCHU POW. 3 MLN  
POJAZDÓW NA ROK

ZAKRES PRZEKROCZEŃ  
WSKAŹNIKA LN


- Brak przekroczeń  
lub przekroczenia  
mniejsze niż 1 dB
- 1 - 5 dB
- 5 - 10 dB

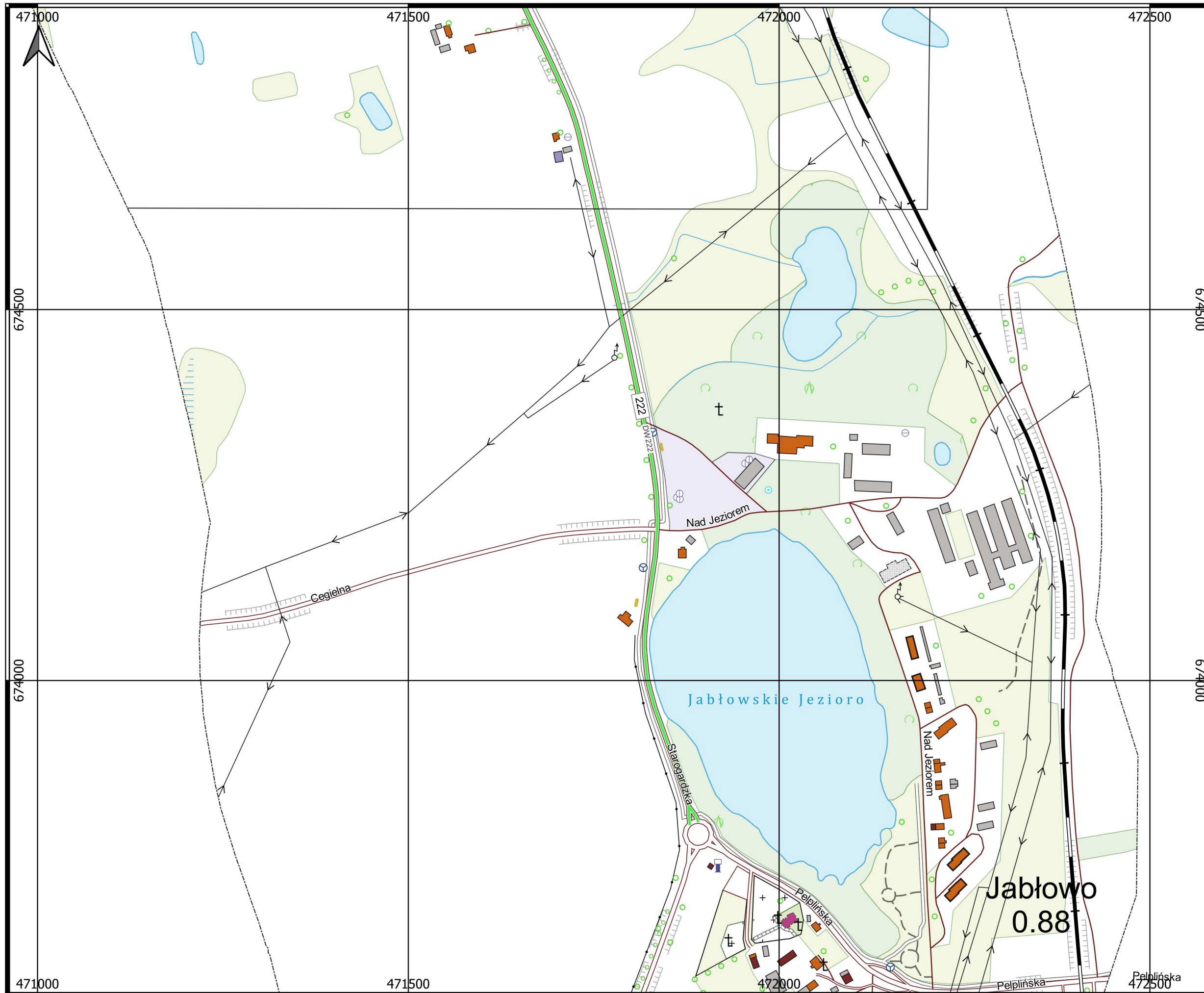
POWIAT STAROGARDZKI

DROGA DW222: STAROGARD GD. /GR.  
MIASTA/ - JABŁOWO /DW229/

SKALA 1:5000

0 100 200 300 m





STRATEGICZNE MAPY HAŁASU  
DRÓG WOJEWÓDZKICH  
W WOJEWÓDZTWIE POMORSKIM

MAPA TERENÓW ZAGROŻONYCH HAŁASEM  
POCHODZĄCYM OD DRÓG WOJEWÓDZKICH  
W WOJEWÓDZTWIE POMORSKIM  
O NATĘŻENIU RUCHU POW. 3 MLN  
POJAZDÓW NA ROK

ZAKRES PRZEKROCZEŃ  
WSKAŹNIKA LN

- Brak przekroczeń  
lub przekroczenia  
mniejsze niż 1 dB
- 1 - 5 dB
- 5 - 10 dB

POWIAT STAROGARDZKI

DROGA DW222: STAROGARD GD. /GR.  
MIASTA/ - JABŁOWO /DW229/

SKALA 1:5000

