

STRATEGICZNE MAPY HAŁASU
DRÓG WOJEWÓDZKICH
W WOJEWÓDZTWIE POMORSKIM

MAPA TERENÓW ZAGROŻONYCH HAŁASEM
POCHODZĄCYM OD DRÓG WOJEWÓDZKICH
W WOJEWÓDZTWIE POMORSKIM
O NATĘŻENIU RUCHU POW. 3 MLN
POJAZDÓW NA ROK

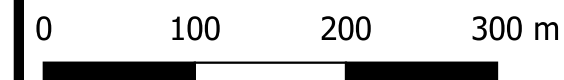
ZAKRES PRZEKROCZEŃ
WSKAŹNIKA LDWN

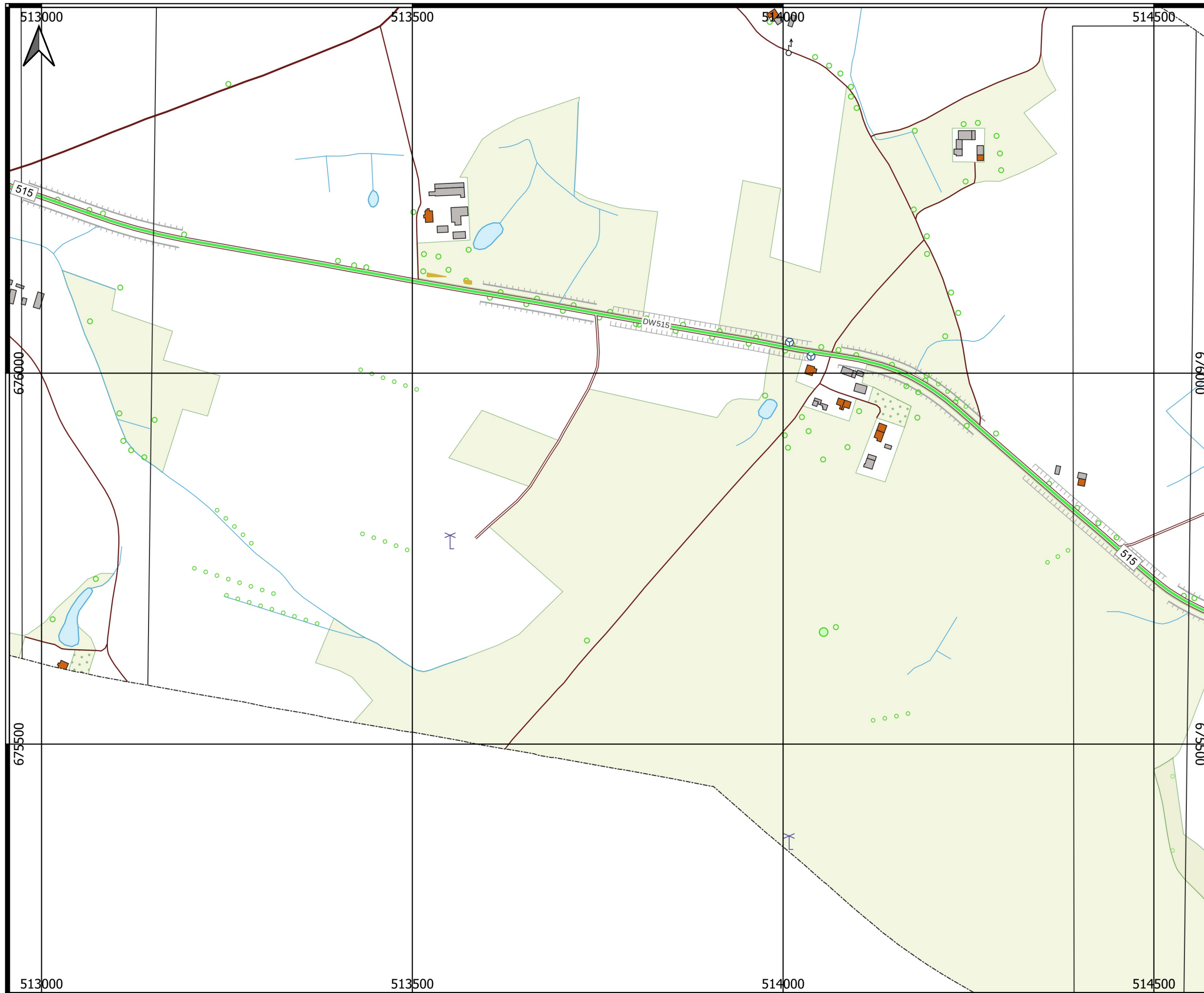
- Brak przekroczeń
lub przekroczenia
mniejsze niż 1 dB
- 1 - 5 dB
- 5 - 10 dB

POWIAT SZTUMSKI

DROGA DW515: DĄBRÓWKA MALB. -
DZIERZGON /DW527/

SKALA 1:5000





STRATEGICZNE MAPY HAŁASU
DRÓG WOJEWÓDZKICH
W WOJEWÓDZTWIE POMORSKIM

MAPA TERENÓW ZAGROŻONYCH HAŁASEM
POCHODZĄCYM OD DRÓG WOJEWÓDZKICH
W WOJEWÓDZTWIE POMORSKIM
O NATĘŻENIU RUCHU POW. 3 MLN
POJAZDÓW NA ROK

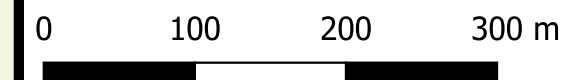
ZAKRES PRZEKROCZEŃ
WSKAŹNIKA LDWN

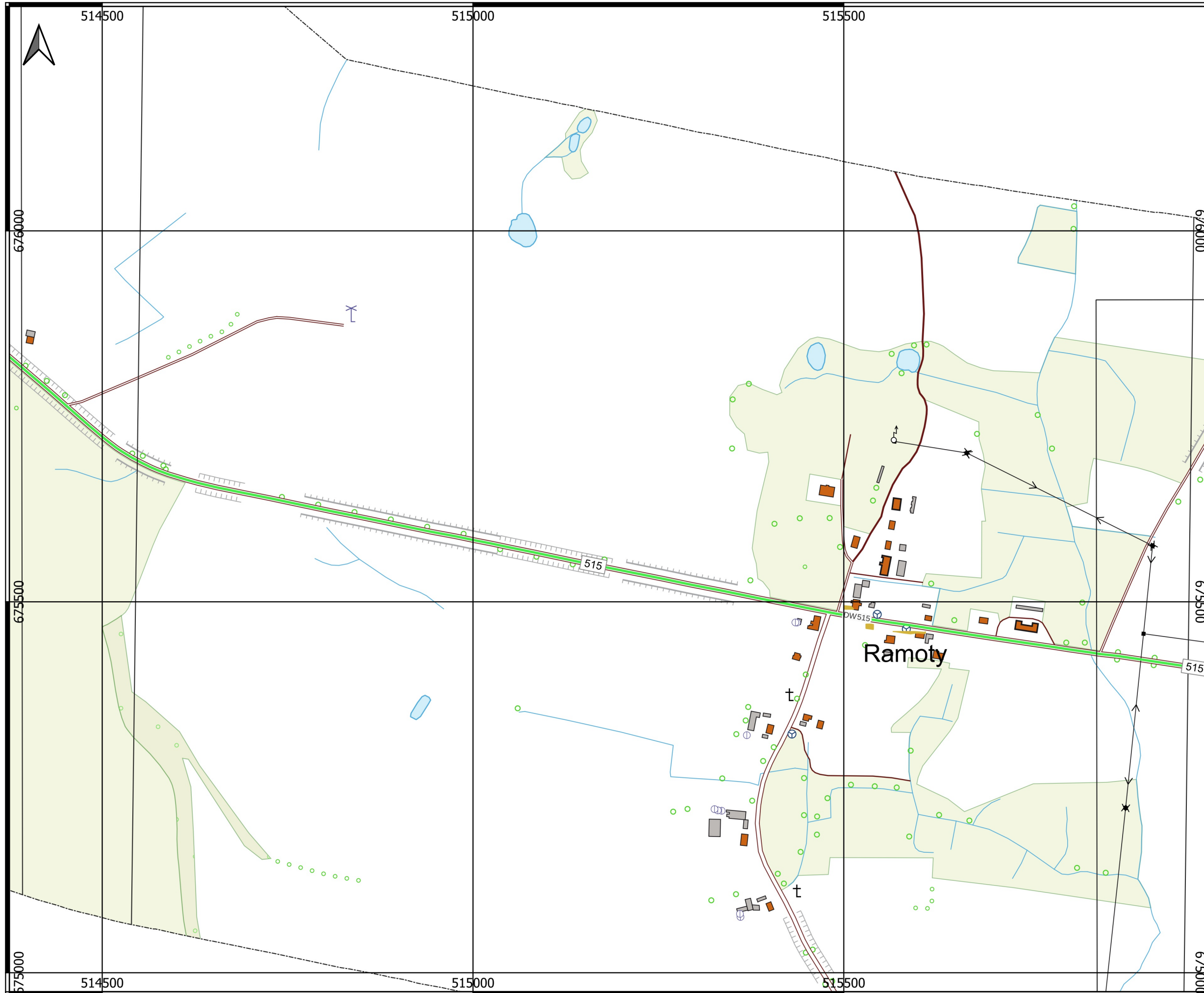
- Brak przekroczeń
lub przekroczenia
mniejsze niż 1 dB
- 1 - 5 dB
- 5 - 10 dB

POWIAT SZTUMSKI

DROGA DW515: DĄBRÓWKA MALB. -
DZIERZGON /DW527/

SKALA 1:5000





STRATEGICZNE MAPY HAŁASU
DRÓG WOJEWÓDZKICH
W WOJEWÓDZTWIE POMORSKIM

MAPA TERENÓW ZAGROŻONYCH HAŁASEM
POCHODZĄCYM OD DRÓG WOJEWÓDZKICH
W WOJEWÓDZTWIE POMORSKIM
O NATĘŻENIU RUCHU POW. 3 MLN
POJAZDÓW NA ROK

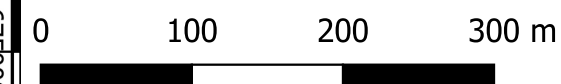
ZAKRES PRZEKROCZEŃ
WSKAŹNIKA LDWN

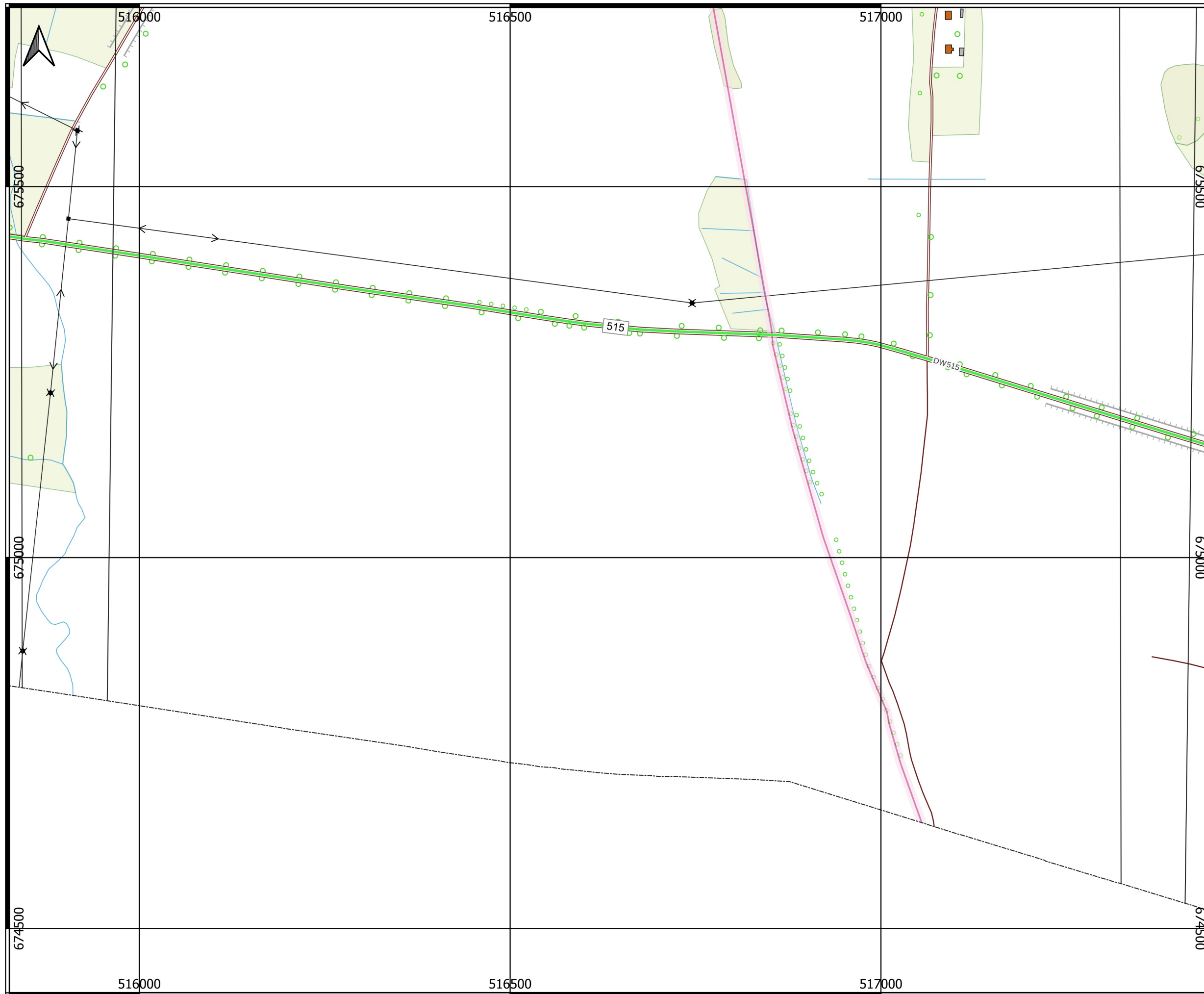
- Brak przekroczeń
lub przekroczenia
mniejsze niż 1 dB
- 1 - 5 dB
- 5 - 10 dB

POWIAT SZTUMSKI

DROGA DW515: DĄBRÓWKA MALB. -
DZIERZGON /DW527/

SKALA 1:5000





STRATEGICZNE MAPY HAŁASU
DRÓG WOJEWÓDZKICH
W WOJEWÓDZTWIE POMORSKIM

MAPA TERENÓW ZAGROŻONYCH HAŁASEM
POCHODZĄCYM OD DRÓG WOJEWÓDZKICH
W WOJEWÓDZTWIE POMORSKIM
O NATĘŻENIU RUCHU POW. 3 MLN
POJAZDÓW NA ROK

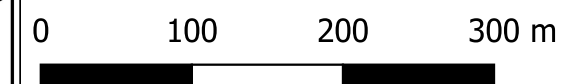
ZAKRES PRZEKROCZEŃ
WSKAŹNIKA LDWN

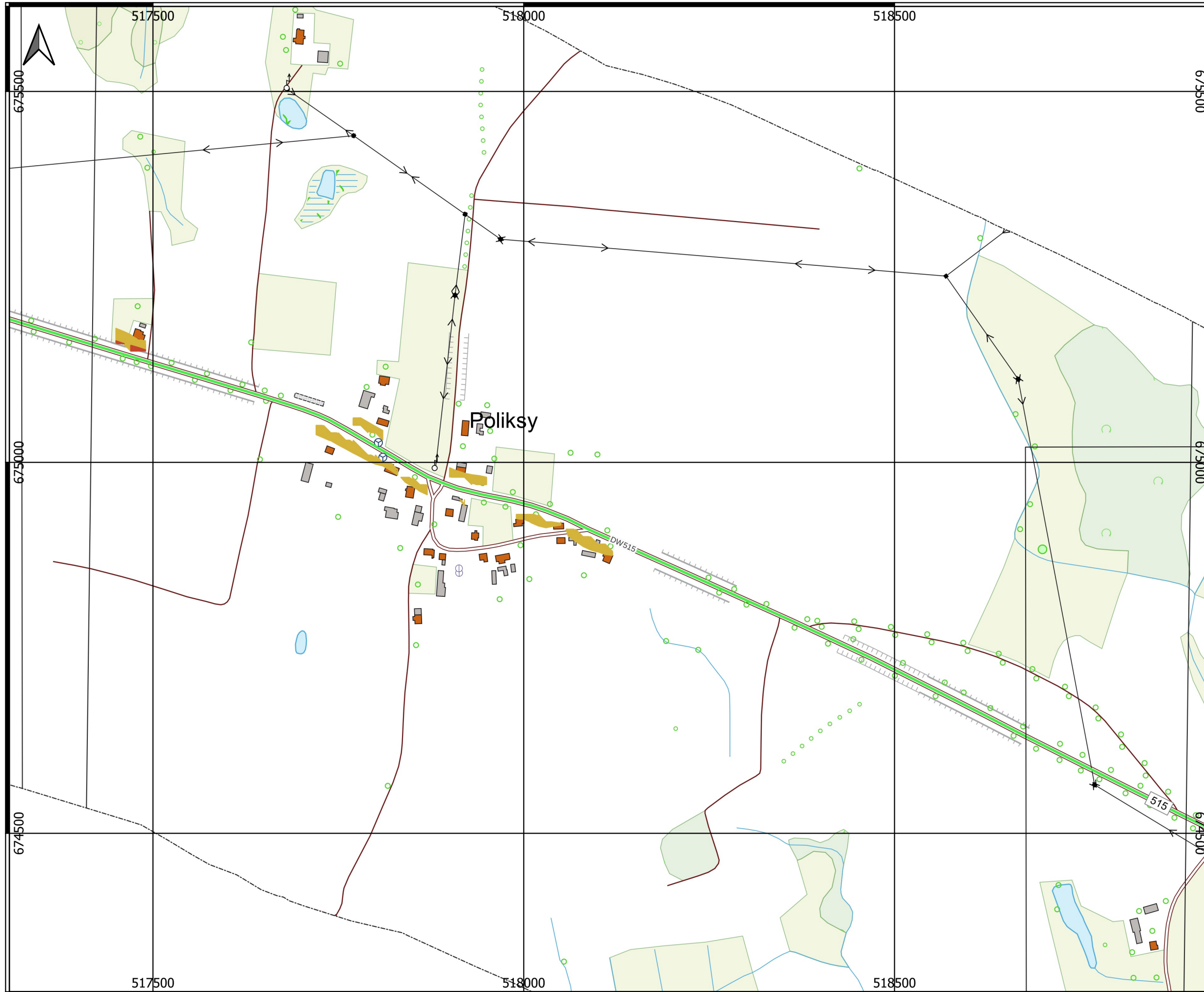
- Brak przekroczeń
lub przekroczenia
mniejsze niż 1 dB
- 1 - 5 dB
- 5 - 10 dB

POWIAT SZTUMSKI

DROGA DW515: DĄBRÓWKA MALB. -
DZIERZGÓŃ /DW527/

SKALA 1:5000





STRATEGICZNE MAPY HAŁASU
DRÓG WOJEWÓDZKICH
W WOJEWÓDZTWIE POMORSKIM

MAPA TERENÓW ZAGROŻONYCH HAŁASEM
POCHODZĄCYM OD DRÓG WOJEWÓDZKICH
W WOJEWÓDZTWIE POMORSKIM
O NATĘŻENIU RUCHU POW. 3 MLN
POJAZDÓW NA ROK

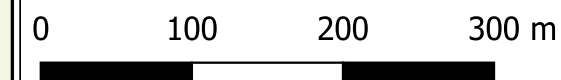
ZAKRES PRZEKROCZEŃ
WSKAŹNIKA LDWN

- Brak przekroczeń
lub przekroczenia
mniejsze niż 1 dB
- 1 - 5 dB
- 5 - 10 dB

POWIAT SZTUMSKI

DROGA DW515: DĄBRÓWKA MALB. -
DZIERZGÓŃ /DW527/

SKALA 1:5000








STRATEGICZNE MAPY HAŁASU
DRÓG WOJEWÓDZKICH
W WOJEWÓDZTWIE POMORSKIM

MAPA TERENÓW ZAGROŻONYCH HAŁASEM
POCHODZĄCYM OD DRÓG WOJEWÓDZKICH
W WOJEWÓDZTWIE POMORSKIM
O NATĘŻENIU RUCHU POW. 3 MLN
POJAZDÓW NA ROK

ZAKRES PRZEKROCZEŃ
WSKAŹNIKA LDWN

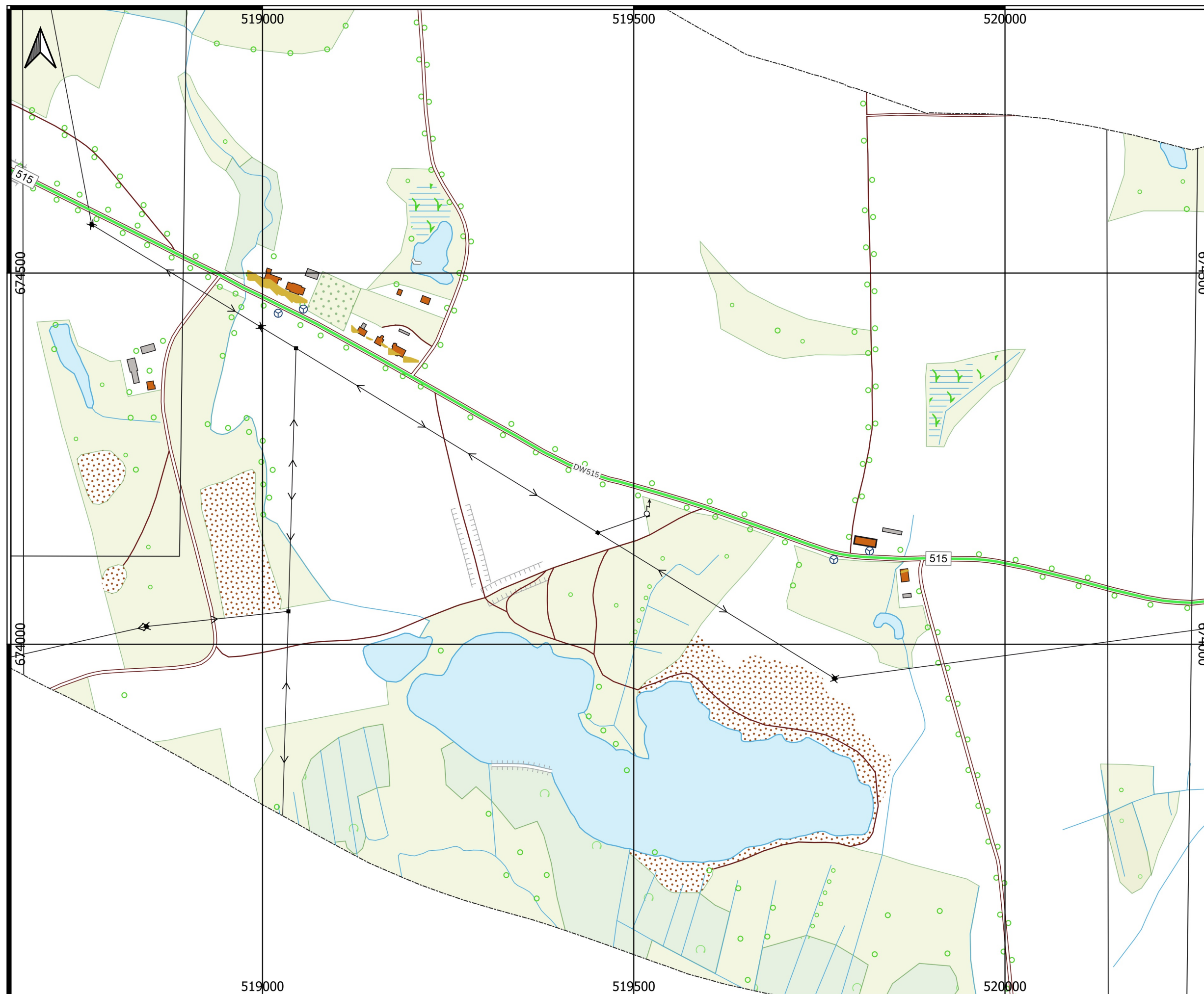
-  Brak przekroczeń
lub przekroczenia
mniejsze niż 1 dB
-  1 - 5 dB
-  5 - 10 dB

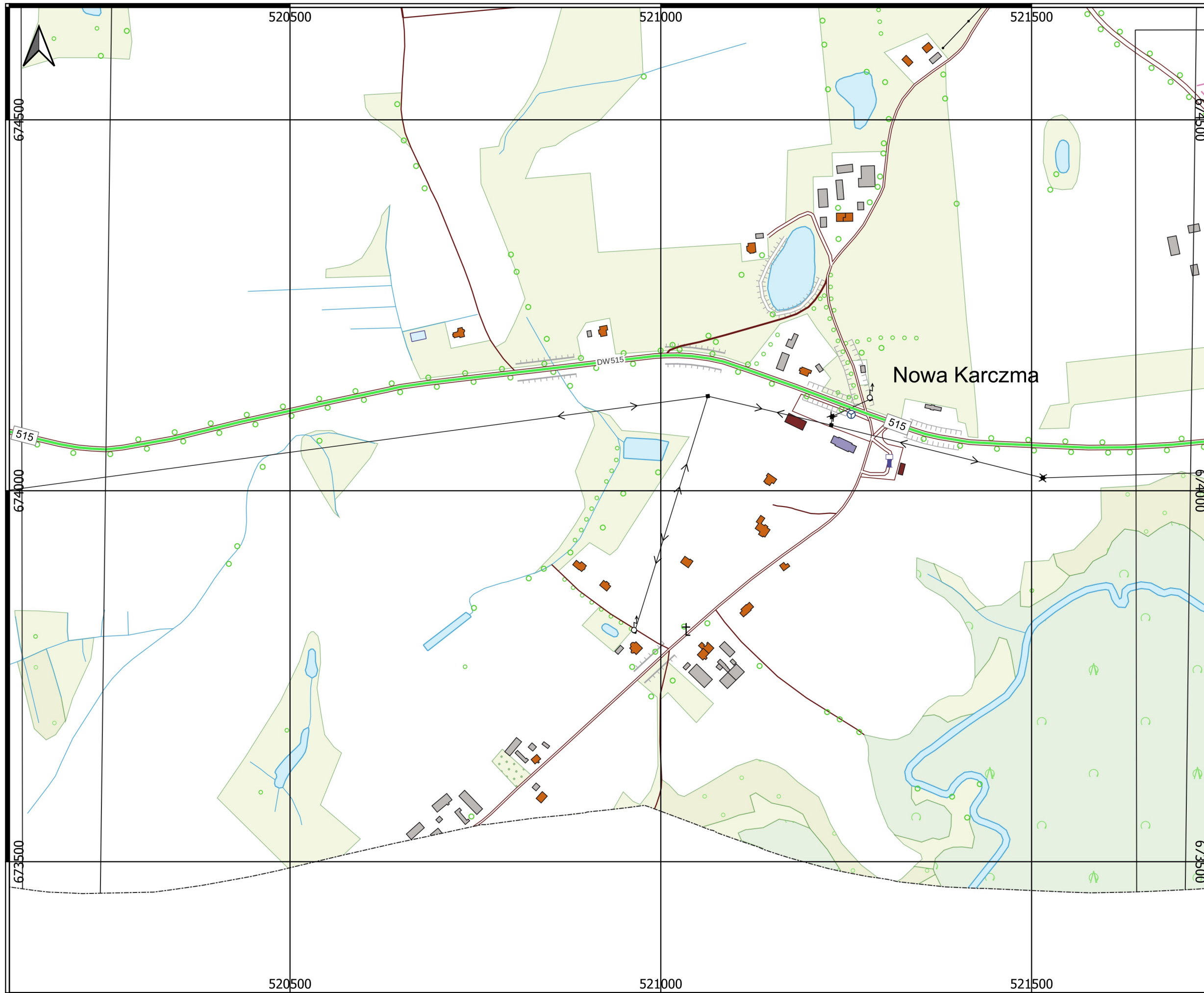
POWIAT SZTUMSKI

DROGA DW515: DĄBRÓWKA MALB. -
DZIERZGON /DW527/

SKALA 1:5000

0 100 200 300 m





STRATEGICZNE MAPY HAŁASU
DRÓG WOJEWÓDZKICH
W WOJEWÓDZTWIE POMORSKIM

MAPA TERENÓW ZAGROŻONYCH HAŁASEM
POCHODZĄCYM OD DRÓG WOJEWÓDZKICH
W WOJEWÓDZTWIE POMORSKIM
O NATĘŻENIU RUCHU POW. 3 MLN
POJAZDÓW NA ROK

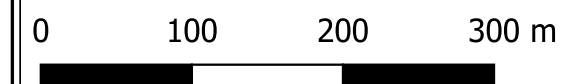
ZAKRES PRZEKROCZEŃ
WSKAŹNIKA LDWN

- Brak przekroczeń
lub przekroczenia
mniejsze niż 1 dB
- 1 - 5 dB
- 5 - 10 dB

POWIAT SZTUMSKI

DROGA DW515: DĄBRÓWKA MALB. -
DZIERZGON /DW527/

SKALA 1:5000


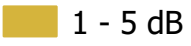





STRATEGICZNE MAPY HAŁASU
DRÓG WOJEWÓDZKICH
W WOJEWÓDZTWIE POMORSKIM

MAPA TERENÓW ZAGROŻONYCH HAŁASEM
POCHODZĄCYM OD DRÓG WOJEWÓDZKICH
W WOJEWÓDZTWIE POMORSKIM
O NATĘŻENIU RUCHU POW. 3 MLN
POJAZDÓW NA ROK

ZAKRES PRZEKROCZEŃ
WSKAŹNIKA LDWN

-  Brak przekroczeń
lub przekroczenia
mniejsze niż 1 dB
-  1 - 5 dB
-  5 - 10 dB

POWIAT SZTUMSKI

DROGA DW515: DĄBRÓWKA MALB. -
DZIERZGON /DW527/

SKALA 1:5000

0 100 200 300 m

